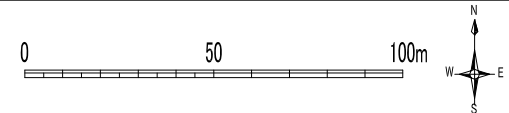


Ⅱ. 滝ノ沢中央(L21)地区

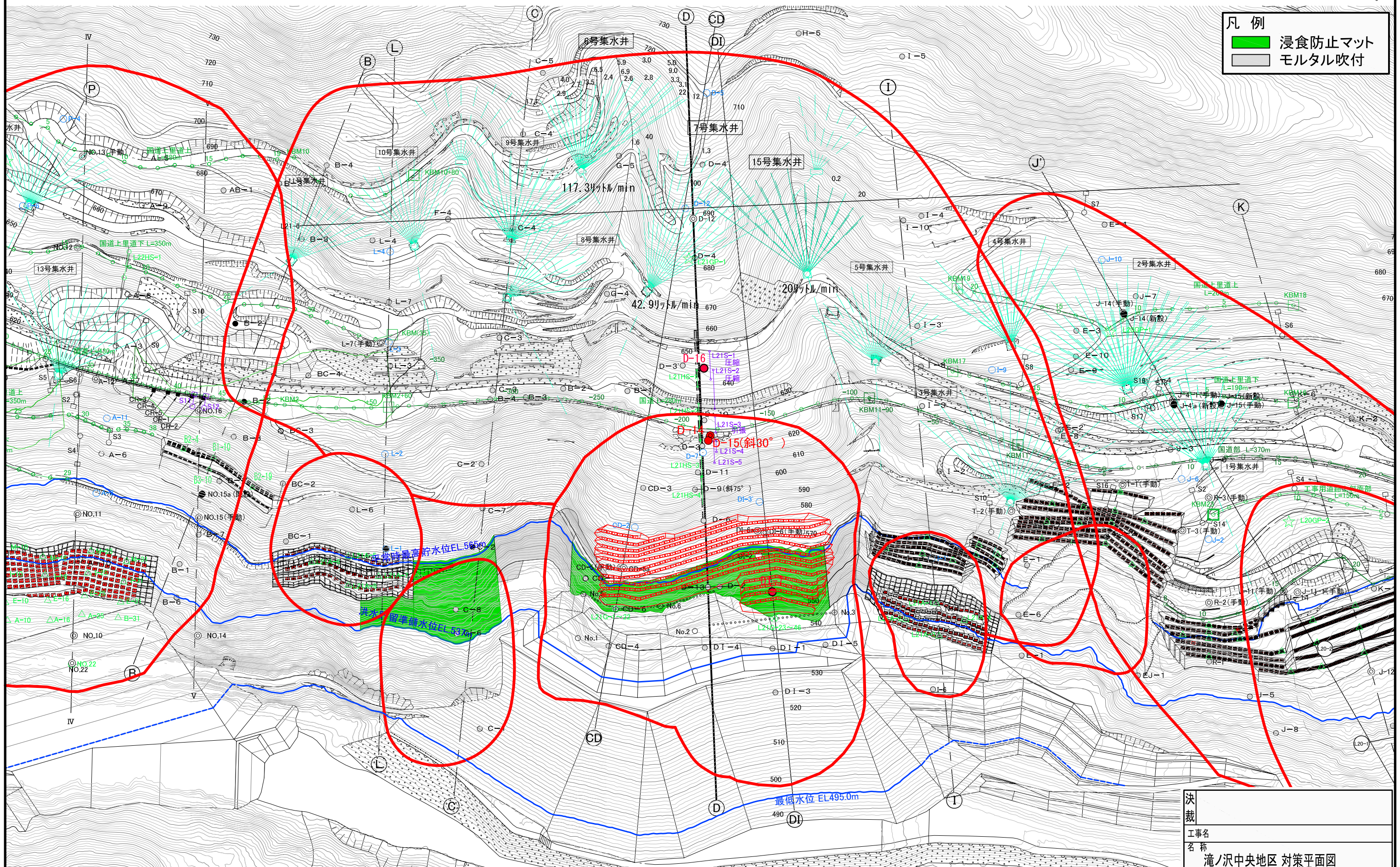
滝ノ沢中央地区 対策平面図

A1:S=1/1000
A3:S=1/2000



凡例

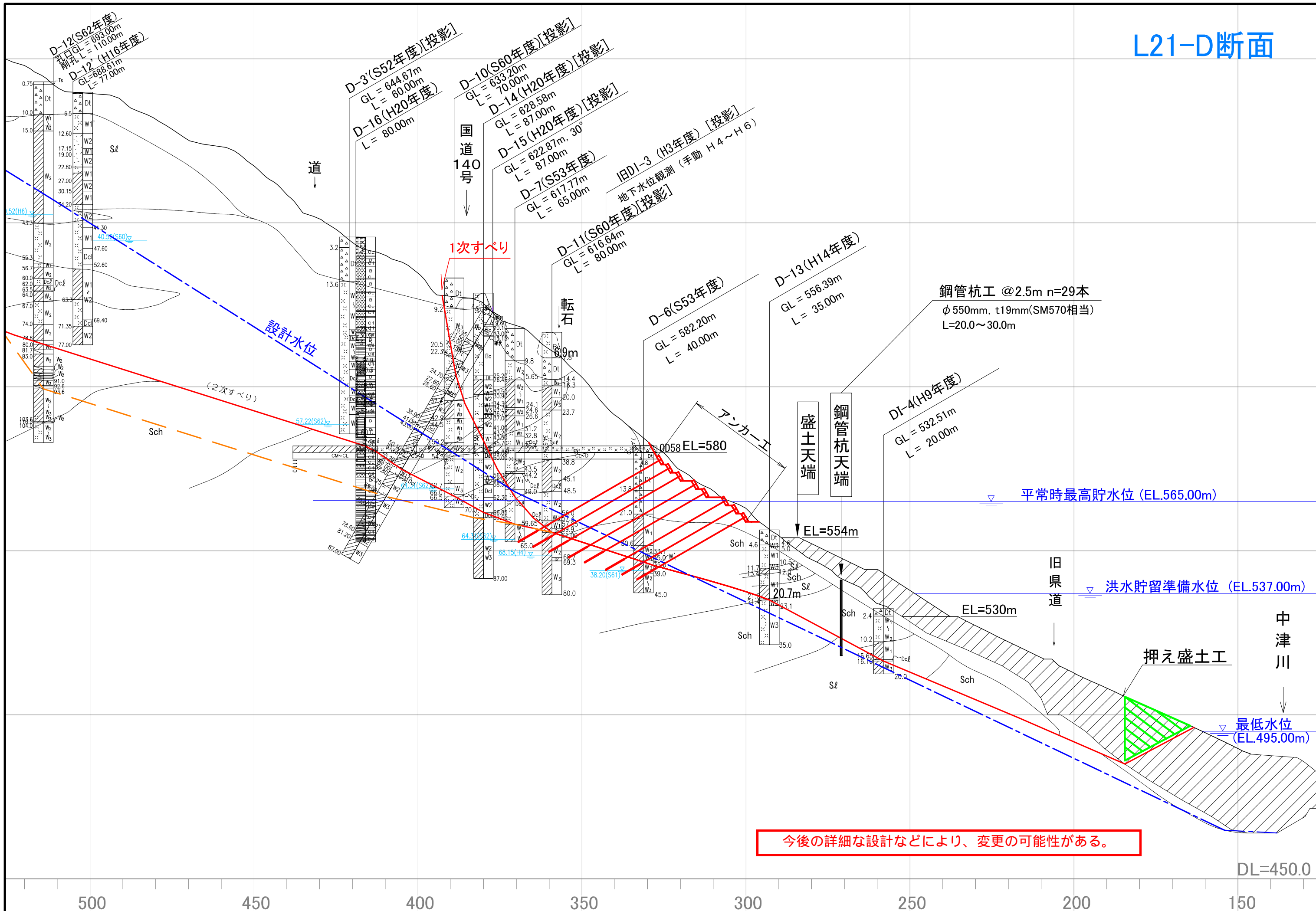
- 浸食防止マット
- モルタル吹付



今後の詳細な設計などにより、変更の可能性がある。

決裁	
工事名	滝ノ沢中央地区 対策平面図
名称	縮尺: A1:1/1000 A3:1/2000
登録番号	整理番号
独立行政法人水資源機構荒川ダム総合事業所	

L21-D断面



今後の詳細な設計などにより、変更の可能性がある。

DL=450.0