

〔矢木沢ダムの状況〕

7月7日 0時現在

**前日の
ダム貯水池からの補給量 -116 万 m^3**

貯水量 8,114 万 m^3
貯水率 70 %
前日より 1 % 増加

12.1 m^3/s (前日の平均流入量)

EL. 854.50 m 洪水時最高水位

EL. 850.00 m 平常時最高貯水位

EL. 842.17 m
(前日より0.29m上昇)

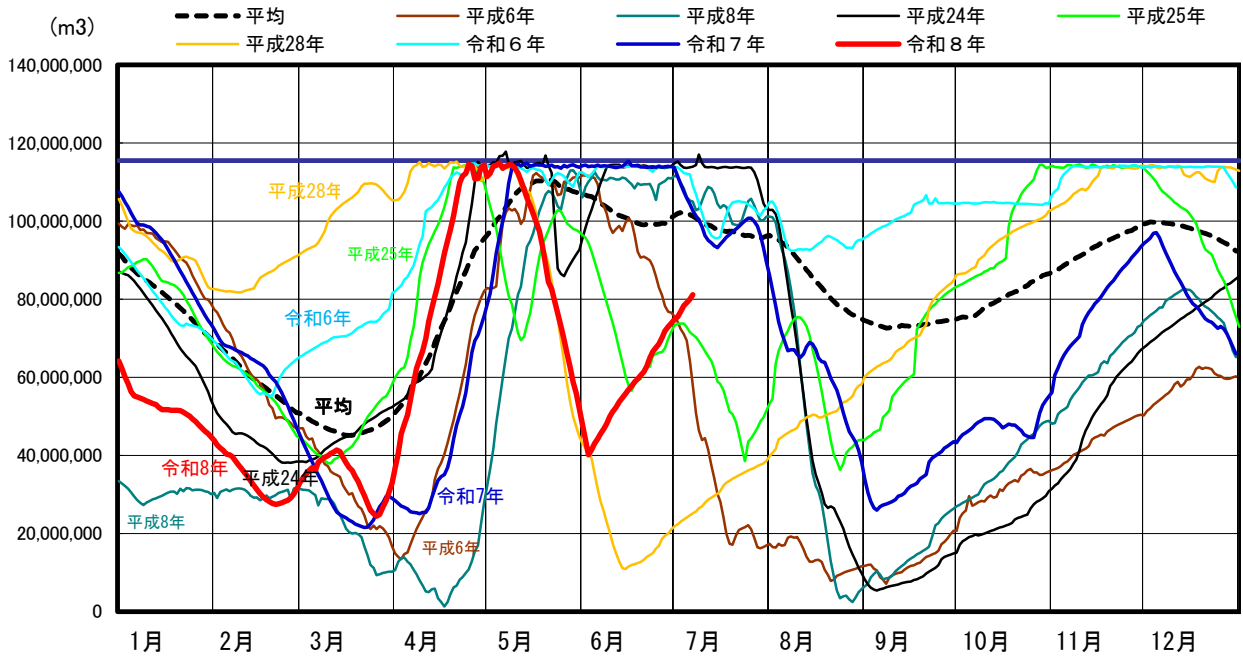
EL. 816.80 m 利水低水位

※須田貝ダム(下池)から矢木沢ダム(上池)への揚水量を除いた
矢木沢ダム単独の流入量・放流量

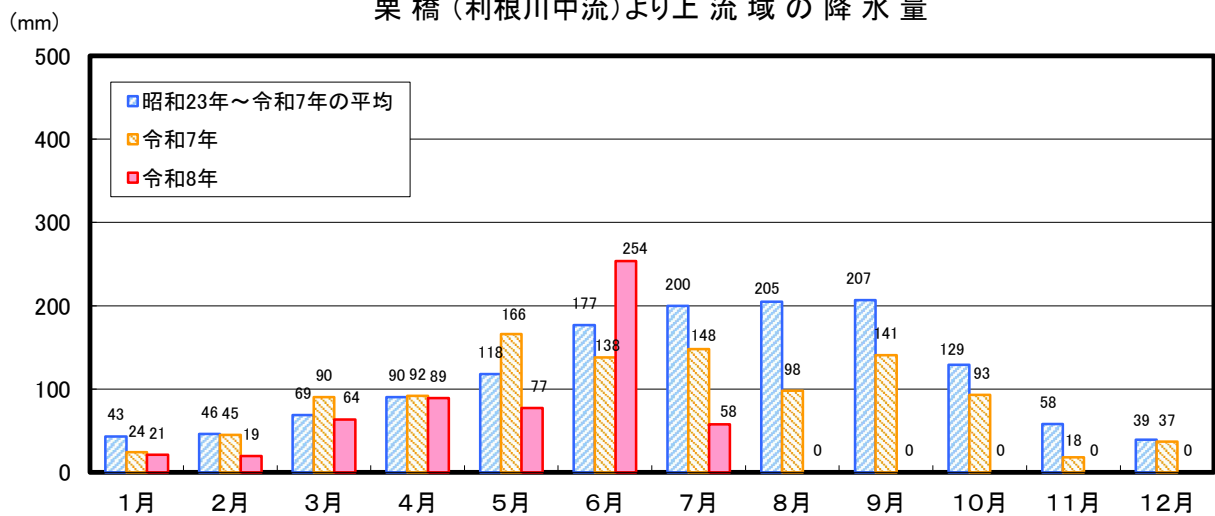
0.0 m^3/s

(前日の平均放流量)

矢木沢ダム貯水量 (平均は、H4-R7平均)

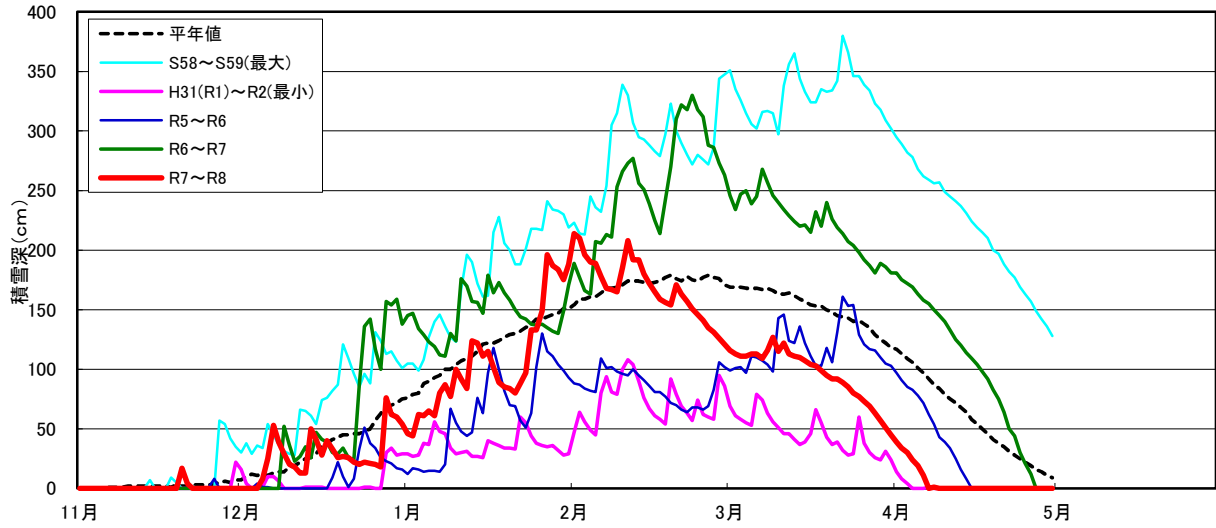


栗橋(利根川中流)より上流域の降水量



※「栗橋上流域の降水量」は、国土交通省関東地方整備局資料を基に作成

矢木沢ダム積雪深



注) 最大・最小 : 管理開始 (S42年)以降、最大積雪深が最大・最小の年
平年値 : 管理開始 (S42年)11月から令和7年5月までの平均値