



平成25年度 10月



利根大堰におけるサケの遡上状況

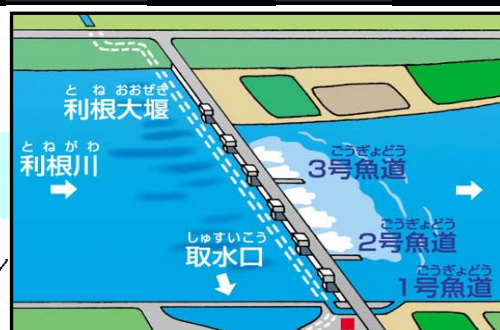
月日	曜日	天候	下流流量 m3/s	水温 °C	平成25年度					平成24年度		平成23年度	
					魚道別遡上数			当日計	累計	当日計	累計	当日計	累計
					1号	2号	3号						
10月1日	火	雨	76.121	20.4	21	0	0	21	21	0	0	0	0
10月2日	水	晴	82.341	19.3	10	1	0	11	32	0	0	0	0
10月3日	木	晴	78.231	20.4	21	1	0	22	54	0	0	1	1
10月4日	金	晴	75.560	20.2	8	1	2	11	65	0	0	1	2
10月5日	土	雨	87.517	18.4	2	0	2	4	69	0	0	2	4
10月6日	日	曇	84.220	18.6	1	1	2	4	73	0	0	7	11
10月7日	月	晴	65.956	20.8	12	5	3	20	93	0	0	0	11
10月8日	火	晴	65.079	21.9	12	0	1	13	106	0	0	2	13
10月9日	水	晴	58.233	21.9	15	0	0	15	121	0	0	4	17
10月10日	木	晴	48.389	21.9	10	0	1	11	132	0	0	9	26
小計					112	9	11	132	132	0	0	26	26
10月11日	金	曇	42.784	21.2	9	0	1	10	142	0	0	13	39
10月12日	土	晴	56.513	20.9	7	1	0	8	150	0	0	21	60
10月13日	日	晴	42.288	19.2	8	0	0	8	158	0	0	7	67
10月14日	月	晴	41.128	17.4	2	0	0	2	160	0	0	3	70
10月15日	火	曇雨	40.103	17.9	台風の影響により欠測			0	160	0	0	15	85
10月16日	水	雨晴	1217.93	16.9	台風の影響により欠測			0	160	0	0	36	121
10月17日	木	晴	460.905	15.4	台風の影響により欠測			0	160	0	0	45	166
10月18日	金	晴	204.684	15.9	13	1	0	14	174	0	0	33	199
10月19日	土	曇	150.332	16.0	8	2	0	10	184	24	24	19	218
10月20日	日	雨	126.730	16.2	34	8	0	42	226	11	35	20	238
小計					81	12	1	94	226	35	35	212	238
10月21日	月	曇	260.298	16.0	45	7	欠測	52	278	17	52	42	280
10月22日	火	曇	181.497	17.0	56	14	欠測	70	348	78	130	101	381
10月23日	水	曇	136.931	16.5	142	25	欠測	167	515	48	178	165	546
10月24日	木	雨	136.931	15.9	82	12	4	98	613	57	235	48	594
10月25日	金	雨	143.746	16.0	67	13	16	96	709	38	273	141	735
10月26日	土	雨	500.503	16.7	49	7	16	72	781	103	376	87	822
10月27日	日	晴	492.061	13.8	290	4	16	310	1091	120	496	24	846
10月28日	月	晴	388.306	13.4	22	6	4	32	1123	138	634	52	898
10月29日	火	晴	281.832	14.1	27	12	15	54	1177	219	853	135	1033
10月30日	水	晴	195.213	14.3	148	39	58	245	1422	157	1010	234	1267
10月31日	木	晴	151.197	14.7	363	61	46	470	1892	107	1117	209	1476
小計					1291	200	175	1666	1892	1082	1117	1238	1476
合計					1484	221	187	1892	1892	1117	1117	1476	1476

(注) 【平成25年度】

1. 天気・下流流量・水温は、午前9時の状況を示す。
2. 1・2・3号魚道の遡上数は、計器を用いた自動計測です。

調査終了後に遡上数の解析・分析を行う為、遡上数が変わる可能性があります。

3. 金・土・日については、月曜日に更新します。
4. 数字の前に「*」があるものは、一部欠測しています。





平成25年度11月



利根大堰におけるサケの遡上状況

月日	曜日	天候	下流流量 m3/s	水温 °C	平成25年度					平成24年度		平成23年度	
					魚道別遡上数			当日計	累計	当日計	累計	当日計	累計
					1号	2号	3号						
11月1日	金	晴	147.012	14.4	417	126	81	624	2516	103	1220	223	1699
11月2日	土	曇	123.014	14.2	380	127	76	583	3099	215	1435	248	1947
11月3日	日	晴	107.863	14.4	375	86	81	542	3641	209	1644	225	2172
11月4日	月	晴	91.958	14.7	484	131	110	725	4366	171	1815	209	2381
11月5日	火	晴	102.512	13.9	481	39	54	574	4940	370	2185	281	2662
11月6日	水	晴	96.879	13.6	458	65	68	591	5531	373	2558	355	3017
11月7日	木	雨晴	90.847	13.6	354	130	124	608	6139	376	2934	527	3544
11月8日	金	晴	87.717	12.7	237	55	94	386	6525	446	3380	436	3980
11月9日	土	曇	94.959	13.1	280	161	117	558	7083	556	3936	433	4413
11月10日	日	曇	87.088	12.3	593	134	152	879	7962	576	4512	249	4662
11月小計					4059	1054	957	6070	7962	3395	4512	3186	4662
11月11日	月	晴雨	96.879	12.6	698	114	104	916	8878	496	5008	396	5058
11月12日	火	晴	66.122	10.1	403	73	60	536	9414	748	5756	906	5964
11月13日	水	晴	65.555	10.6	388	54	48	490	9904	830	6586	850	6814
11月14日	木	晴	69.013	9.9	235	62	57	354	10258	568	7154	518	7332
11月15日	金	曇雨	66.122	10.6	472	91	48	611	10869	926	8080	512	7844
11月16日	土	晴	14.073	10.1	249	45	16	310	11179	309	8389	379	8223
11月17日	日	晴	71.980	11.0	387	98	76	561	11740	662	9051	262	8485
11月18日	月	晴	69.176	11.2	252	76	61	389	12129	642	9693	263	8748
11月19日	火	晴	65.165	11.4	311	101	67	479	12608	288	9981	466	9214
11月20日	水	晴	56.661	10.2	151	58	46	255	12863	242	10223	841	10055
11月小計					3546	772	583	4901	12863	5711	10223	5393	10055
11月21日	木	晴	54.964	10.0	314	104	66	484	13347	433	10656	472	10527
11月22日	金	晴	52.420	10.0	339	88	52	479	13826	499	11155	493	11020
11月23日	土	晴	51.791	10.3	296	94	31	421	14247	337	11492	204	11224
11月24日	日	晴	44.877	10.3	297	54	63	414	14661	262	11754	320	11544
11月25日	月	曇雨	42.460	10.6	267	112	30	409	15070	208	11962	281	11825
11月26日	火	晴	53.818	10.3	379	141	57	577	15647	223	12185	280	12105
11月27日	水	晴	56.973	10.4	333	99	61	493	16140	461	12646	211	12316
11月28日	木	晴	51.791	9.9	325	86	45	456	16596	278	12924	228	12544
11月29日	金	晴	38.696	8.7	*78	欠測	43	121	16717	256	13180	343	12887
11月30日	土	晴	65.747	8.4	*34	*11	15	60	16777	408	13588	252	13139
11月小計					2662	789	463	3914	16777	3365	13588	3084	13139
11月合計					10267	2615	2003	14885	16777	12471	13588	11663	13139
合計					11751	2836	2190	16777	16777	13588	13588	13139	13139

10月からの累計

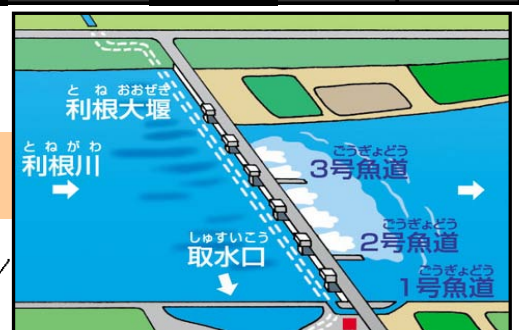
10月1日からの遡上数です。

【注】平成25年度

1. 天気・下流流量・水温は、午前9時の状況を示す。
2. 1・2・3号魚道の遡上数は、計器を用いた自動計測です。

調査終了後に遡上数の解析・分析を行う為、遡上数が変わる可能性があります。

3. 金・土・日については、月曜日に更新します。
4. 数字の前に「*」があるものは、一部欠測しています。





平成25年度12月



利根大堰におけるサケの遡上状況

10月からの累計

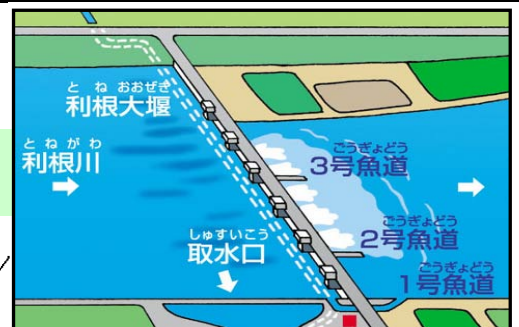
採捕月日	曜日	天候	下流流量 m3/s	水温 °C	平成25年度			平成24年度		平成23年度			
					魚道別遡上数			当日計	累計	当日計	累計	当日計	累計
					1号	2号	3号						
12月1日	日	晴	52.420	8.4	欠測	欠測	41	41	16818	201	13789	300	13439
12月2日	月	晴	48.678	8.9	*194	*31	29	254	17072	201	13990	191	13630
12月3日	火	晴	56.041	9.1	103	16	21	140	17212	283	14273	282	13912
12月4日	水	晴	49.960	9.6	211	74	63	348	17560	289	14562	209	14121
12月5日	木	晴	44.951	9.8	147	77	22	246	17806	247	14809	123	14244
12月6日	金	晴	41.078	9.9	128	26	24	178	17984	319	15128	115	14359
12月7日	土	晴	39.769	9.8	85	27	15	127	18111	49	15177	127	14486
12月8日	日	晴	39.769	9.2	87	40	5	132	18243	169	15346	84	14570
12月9日	月	晴	37.340	8.2	29	19	10	58	18301	88	15434	56	14626
12月10日	火	雨晴	39.769	8.0	55	6	7	68	18369	39	15473	57	14683
12月小計					1039	316	237	1592	18369	1885	15473	1544	14683
12月11日	水	晴	44.877	7.8	50	12	19	81	18450	21	15494	47	14730
12月12日	木	晴	44.877	7.9	43	4	11	58	18508	83	15577	51	14781
12月13日	金	晴	33.716	7.5	9	0	10	19	18527	101	15678	52	14833
12月14日	土	晴	43.548	7.1	13	3	6	22	18549	53	15731	53	14886
12月15日	日	晴	44.877	7.1	16	8	2	26	18575	0	15731	30	14916
12月16日	月	晴	47.379	6.3	7	3	3	13	18588	0	15731	55	14971
12月17日	火	晴	50.305	5.7	4	0	2	6	18594	0	15731	17	14988
12月18日	水	曇	63.322	7.1	27	6	1	34	18628	66	15797	22	15010
12月19日	木	雨	62.119	6.8	6	0	3	9	18637	11	15808	24	15034
12月20日	金	雨	111.621	7.7	5	1	8	14	18651	14	15822	19	15053
12月小計					180	37	65	282	18651	349	15822	370	15053
12月21日	土	晴	43.884	6.4	5	1	5	11	18662	16	15838	9	15062
12月22日	日	晴	47.379	6.8	9	3	1	13	18675	27	15865	13	15075
12月23日	月	晴	44.877	6.4	3	欠測	3	6	18681	10	15875	8	15083
12月24日	火	晴	57.642	6.2	5	3	1	9	18690	9	15884	6	15089
12月25日	水	晴	44.877	5.8	3	2	1	6	18696	5	15889	6	15095
12月26日	木	※1・2・3号魚道の遡上数は、計器を用いた自動計測です。 サケの遡上調査は、12月25日をもちまして終了しました。 調査へのご協力ありがとうございました。											
12月27日	金												
12月28日	土												
12月29日	日												
12月30日	月												
12月31日	火												
12月小計					25	9	11	45	18696	67	15889	42	15095
12月合計					1244	362	313	1919	18696	2301	15889	1956	15095
合計					12995	3198	2503	18696	18696	15889	15889	15095	15095

(注) 【平成25年度】

1. 天気・下流流量・水温は、午前9時の状況を示す。
2. 1・2・3号魚道の遡上数は、計器を用いた自動計測です。

調査終了後に遡上数の解析・分析を行う為、遡上数が変わる可能性があります。

3. 金・土・日については、月曜日に更新します。
4. 数字の前に「*」があるものは、一部欠測しています。



利根大堰における平成23～25年度のサケ累計遡上数比較グラフ

(尾)

