

# 変る嶺北

## 水没諸元：

土地 789.1ヘクタール

家屋 352世帯

公共施設 56棟

付替道路 64.441km

トンネル 2ヶ所

橋梁 22橋

代替地 5ヶ所

## 用地経緯：

39. 6.30. 土佐村と立入調査協定交換

9. 4. 本山町と \*

41. 3. 6. 大川村と \*

8. 6. 土佐村(関係者)補償協議開始

8. 8. 本山町 \* \*

11.17. 大川村 \* \*

42. 3. 1. 原石山民地買収

8. 7. 一般補償基準発表

10.27. \* 妥結

43. 5.29. 嶺北漁協 \*

7.19. 大川村基本協定 \*

12. 2. 土佐町, 本山町基本協定妥結

\* 大川漁協 \*

44.10. 1. 大川村公共補償妥結

\* \* \* 土佐村 \* \*

46. 7.24. 徳島漁連 \*

49. 3.25. 大豊町公共補償妥結


7.31. 本山町 \*

11.13. 山城町 \*

50. 3. . 土佐町 \*




①




②

①船戸部落

②小松団地(中島)



③



⑥

- ①水没した大河内小中学校
- ②中切小中学校
- ③プール
- ④完成時の田井
- ⑤施工時の田井



④



⑤



③



①




②

- ①たん水
- ②上古野川橋
- ③右岸遊園
- ④上古野川橋
- ⑤ダム航空写真
- ⑥青少年等の家
- ⑦ルック「土佐10」




30 ②



③



⑤



④



②

