

歩掛参考見積募集要領

次のとおり歩掛参考見積を募集します。

令和6年2月2日

独立行政法人水資源機構

香川用水管理所長 南保 正俊

1. 目的

この歩掛参考見積募集要領は、香川用水管理事業で実施している業務の積算の参考とするための作業歩掛を募集するものです。

なお、この参考見積募集は、業務等の指名（若しくは競争参加資格）をお約束するものではありません。

2. 参考見積書提出の資格

- (1) 水資源機構における令和5・6年度一般競争（指名競争）参加資格業者の認定を受けていることとします。
- (2) 営業に関し法律上必要とされる資格を有していることとします。
- (3) 当機構から「工事請負契約に係る指名停止等の措置要領」（平成6年5月31日付け6経契第443号）に基づき、吉野川水系関連区域において指名停止を受けていないこととします。

3. 参考見積書の提出等

参考見積書は次に従い提出してください。

- (1) 参考見積書は作業項目毎に必要な技術者の人数等を記載して提出してください。

なお、参考見積書の様式は、「別紙-2」を参考としてください。

- (2) 提出期限

令和6年2月14日（水）まで

持参する場合は、上記期間の土曜日、日曜日を除く毎日、午前8時30分から午後5時まで

- (3) 提出先

独立行政法人水資源機構 香川用水管理所長 宛

【担当】企画調整グループ 木平

〒766-0004 香川県仲多度郡琴平町榎井891-2

TEL 0877-73-4221 FAX 0877-73-2649

- (4) 提出方法

書面は持参、郵送又はFAX（社印があること）により提出するものとします。

4. 参考見積内容

(1) 業務基本条件

香川用水地区における用水計画の諸元の精査を実施するものです。

(2) 本業務と関連する他業務

業 務 名	業務実施期間
香川用水地区かんがい用水計画検討業務	R5. 3. 2～R6. 3. 20

(3) 業務作業項目及び作業内容

「別紙－1」見積り条件のとおりです。

(4) 作業に関する閲覧資料

分 類	資 料 名
報告書	香川県ため池台帳・図面

(5) 業務費の構成と歩掛見積範囲

- ① 本歩掛参考見積を適用する業務費の構成は、当機構が別に制定し、本社・支社局・本部及び各事業所において公表している「積算基準及び積算資料（各編）」（以下「基準書」という。）によるものとします。
- ② 歩掛参考見積の徴取範囲は基準書で定義されている業務費のうち、上記（3）「業務作業項目及び作業内容」を実施する為に必要な技術者の人数とします。

(6) 技術者の職種と定義

国土交通省が公表している「令和5年度設計業務委託等技術者単価」における「技術者の職種区分定義」によるものとします。

5. 参考見積募集要領に対する質問

この募集要領に対する質問がある場合においては、次に従い、書面（様式は自由）により提出してください。

- (1) 提出期限：令和6年2月9日（金）まで
- (2) 提出先：3.（3）に同じ。
- (3) 提出方法：3.（4）に同じ。

6. 質問に対する回答

質問に対する回答書は、次のとおり閲覧に供します。

- (1) 閲覧期間：質問提出期限の翌日から見積書提出期間終了まで。
- (2) 閲覧方法：ホームページに掲載します。

7. 参考見積書作成及び提出に要する費用

参考見積提出者の負担とします。

8. 貸与資料等

特になし。

9. ヒアリング

提出していただいた参考見積書についてヒアリングを実施することがあります。

－ 以 上 －

見積り条件

歩掛見積項目

香川用水地区における、かんがい用水計画の検討に必要な、用水計画諸元の精査を目的とする。
 ため池諸元と香川県のため池台帳・図面との整合性について確認を行うこととし、手法として地理情報システムを活用（以下、GISという。）して取りまとめるものとする。

作業項目	作業内容
ため池の整理	
作業準備	閲覧資料の香川県のため池台帳・図面の内容を把握し、GIS化に必要な緯度経度等の整理、内容を把握し作業計画を立案する。また、閲覧資料の香川県のため池図面45枚をスキャンしPDF化するものとする。
受益地・用水システムのGIS化	香川用水における水収支計算単位の用水ブロックと用水系統範囲をGISに対応したデータ化を行うものとする。
ため池位置図のGIS化	香川県のため池図面のうち、西讃地区の17枚を対象にGISに対応したデータ化を行うものとする。

補足：作業内容中の閲覧資料については、4. 参考見積内容の(4)作業に関する閲覧資料に示す、資料を想定している。

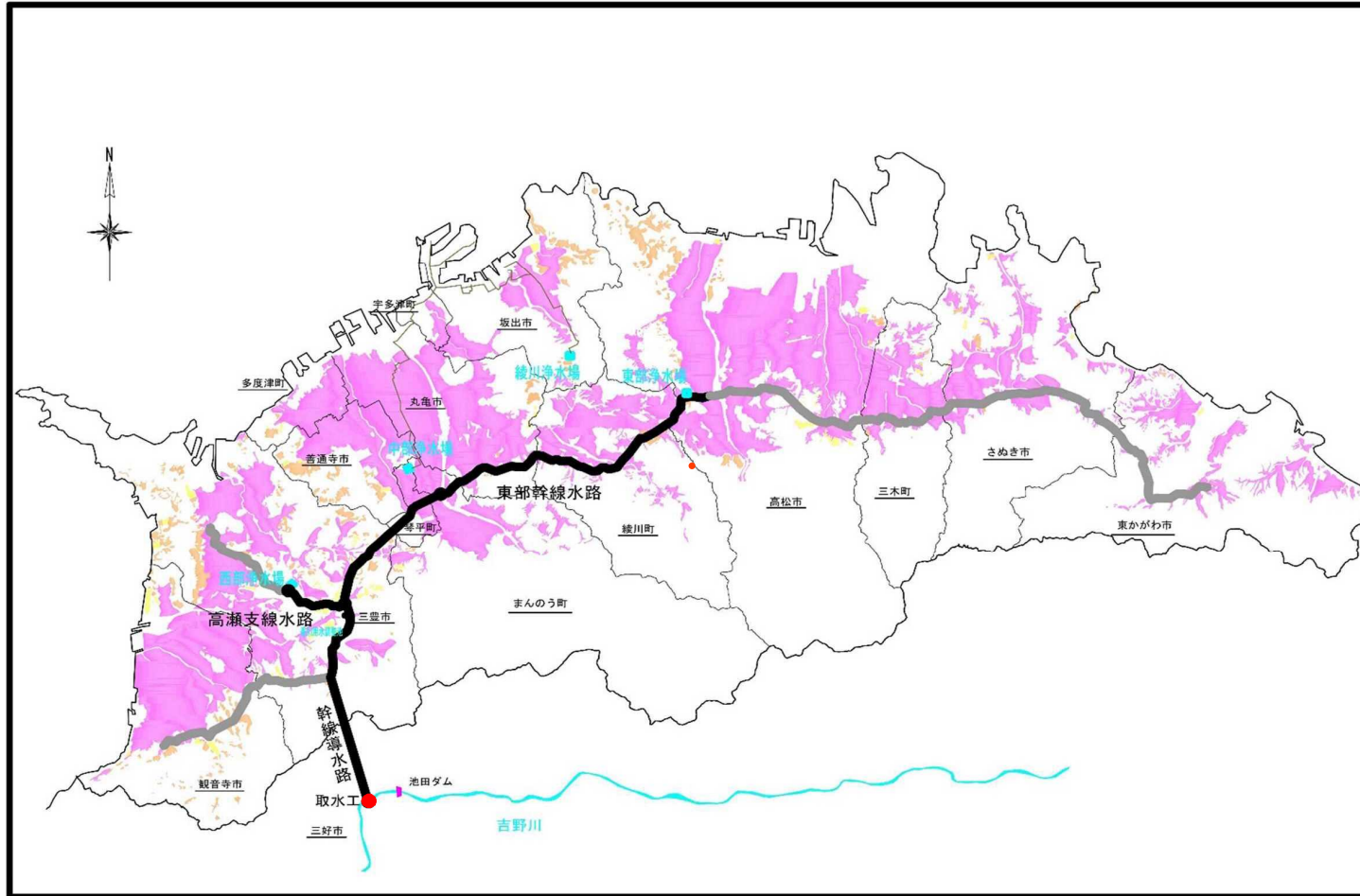
歩掛参考見積様式

注1)下表の様式に従って作業項目ごとに延べ人数(少数第1位まで)を記入するものとする。

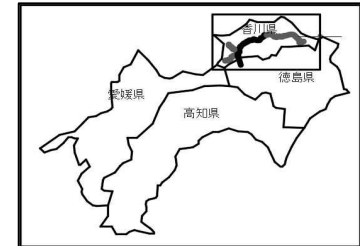
注2)作業内容等から他の職種が必要と判断される場合は、適宜追加するものとする。

作業項目	数量	主任技師	技師(A)	技師(B)	技師(C)	技術員	備考
ため池の整理							
作業準備	1式						
受益地・用水系統のGIS化	1式						
ため池位置図のGIS化	1式						

水資源機構営 香川用水地区 概要図








位置図



受益面積(ha)

田	18,659
畑	1,142
樹園地	2,541
計	22,342

凡 例

	受益地（水田）
	受益地（畑地）
	受益地（樹園地）
	幹線水路（共用区間）
	幹線水路（農業専用区間）