

# 管 理 日 報

令和 2年 4月 1日 水 曜 日

## 【設定水位】

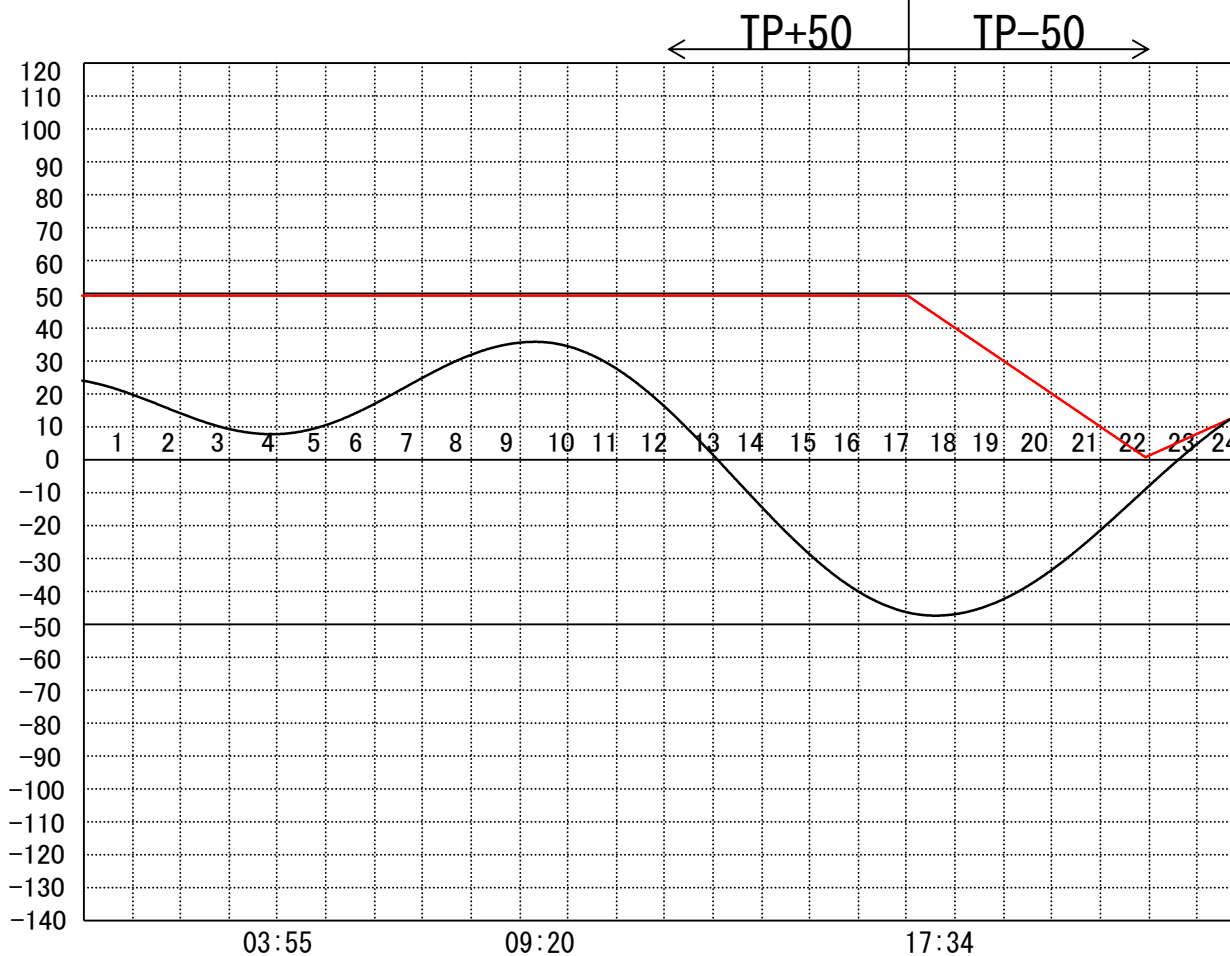
定水位 I T.P cm  
 " II T.P cm  
 最低水位 T.P cm

## 【指定門扉】

今切 号  
 旧吉 号

## 【9時概況】

上流水位 T.P cm  
 下流水位 T.P cm  
 気 温  
 天 候



操作モード  
 設定時刻  
 設定水位

今 切 川  
 旧 吉 野 川

# 管 理 日 報

令和 2年 4月 2日 木曜日

## 【設定水位】

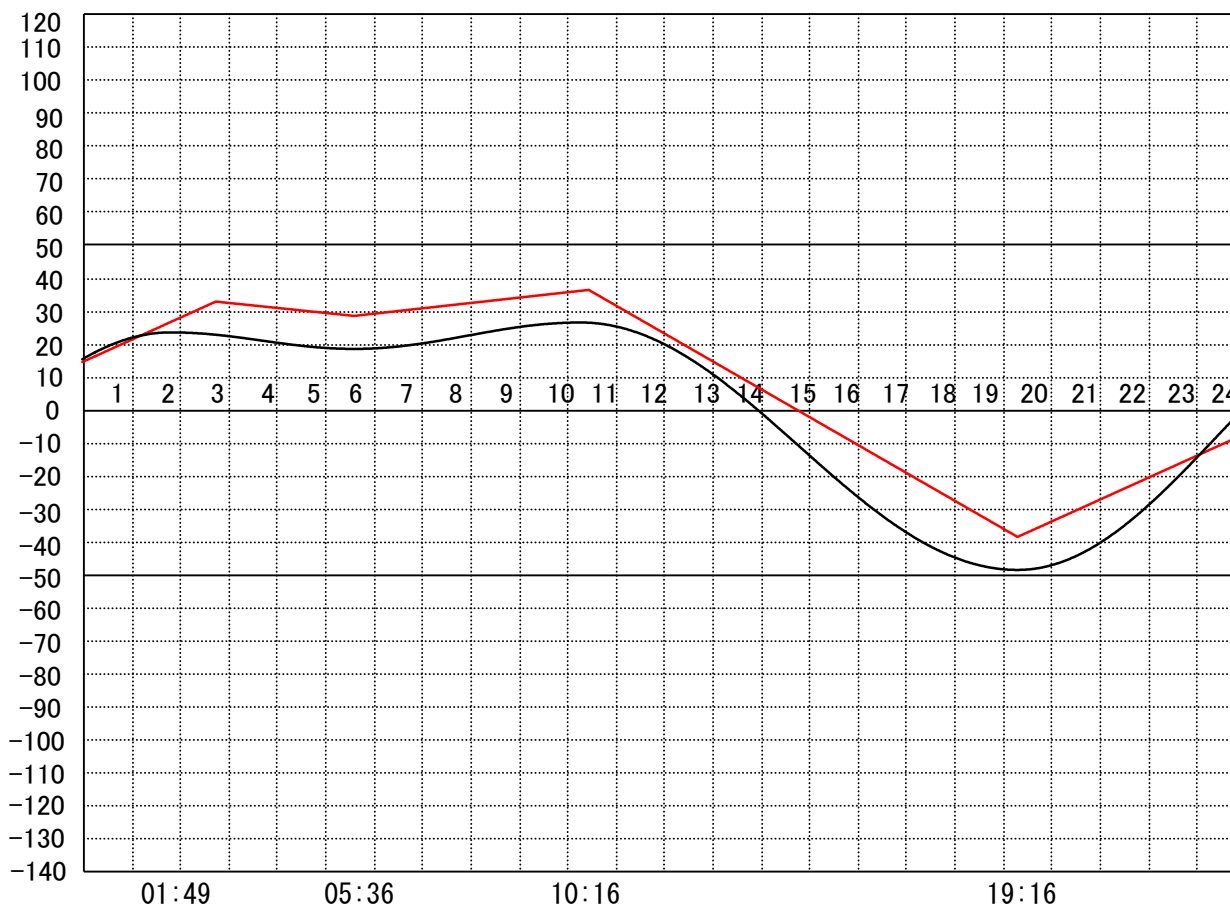
定水位 I T.P cm  
 " II T.P cm  
 最低水位 T.P cm

## 【指定門扉】

今切 号  
 旧吉 号

## 【9時概況】

上流水位 T.P cm  
 下流水位 T.P cm  
 気 温  
 天 候



操作モード  
 設定時刻  
 設定水位

今 切 川  
 旧 吉 野 川

# 管 理 日 報

令和 2年 4月 3日 金 曜 日

**【設定水位】**

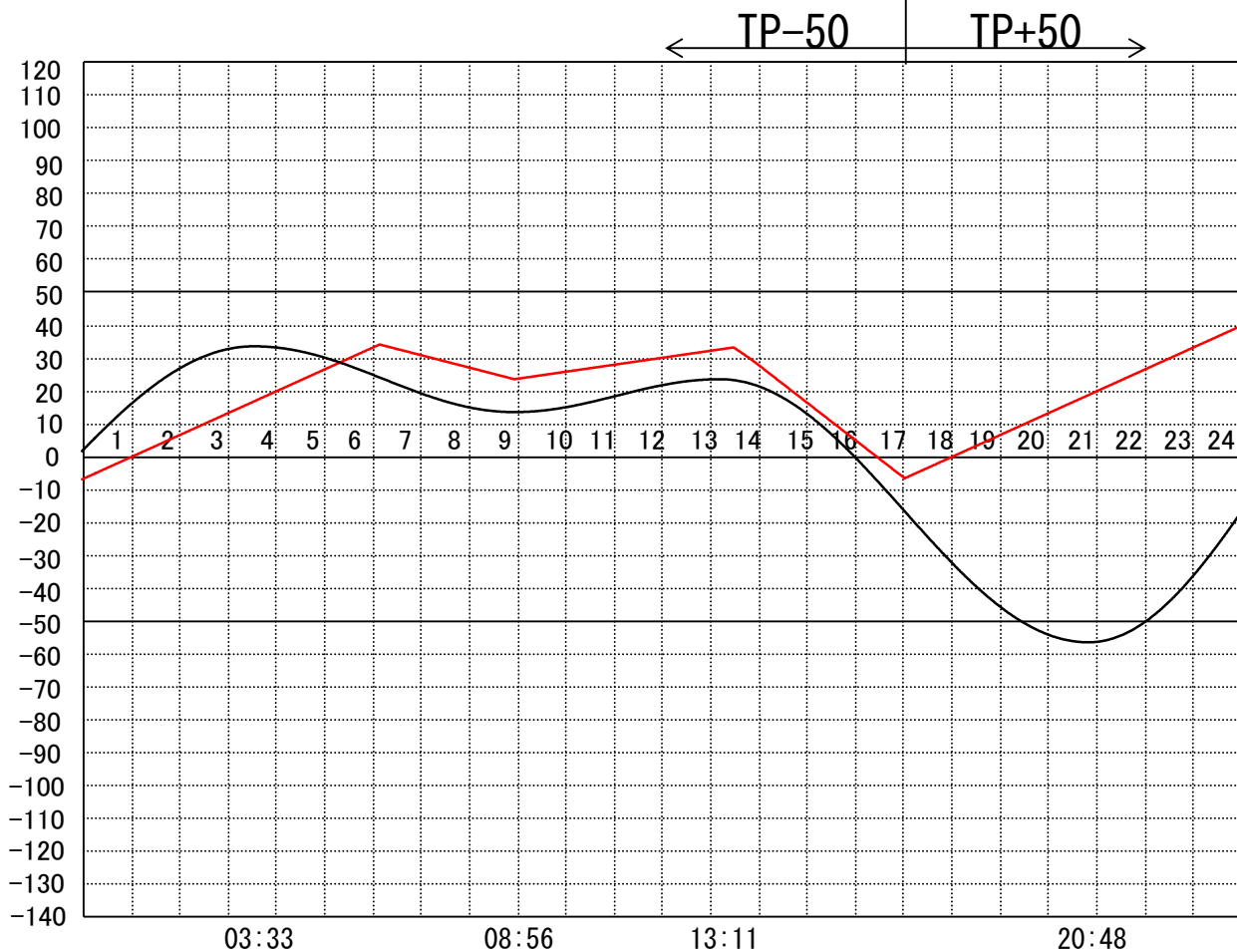
定水位 I T.P      cm  
 "    II T.P        cm  
 最低水位 T.P     cm

**【指定門扉】**

今切                号  
 旧吉                号

**【9時概況】**

上流水位 T.P     cm  
 下流水位 T.P     cm  
 気    温            -  
 天    候            -



操 作 モー  
 ド 設 定  
 時 刻 設  
 定 水 位

今 切 川  
 旧 吉 野 川

干満  
 13:50 3H

"

# 管 理 日 報

令和 2年 4月 4日 土曜日

**【設定水位】**

定水位 I T.P      cm  
 "    II T.P        cm  
 最低水位 T.P     cm

**【指定門扉】**

今切                号  
 旧吉                号

**【9時概況】**

上流水位 T.P     cm  
 下流水位 T.P     cm  
 気    温            -  
 天    候            -



操作モー  
 ー  
 ド設定  
 時刻設  
 定水位

今 切 川  
 旧 吉 野 川

定水 位 (Ⅱ)  
 00:20 TP+30

"

定水位 (Ⅱ)  
 23:50 TP+30

"

# 管 理 日 報

令和 2年 4月 5日 日 曜 日

**【設定水位】**

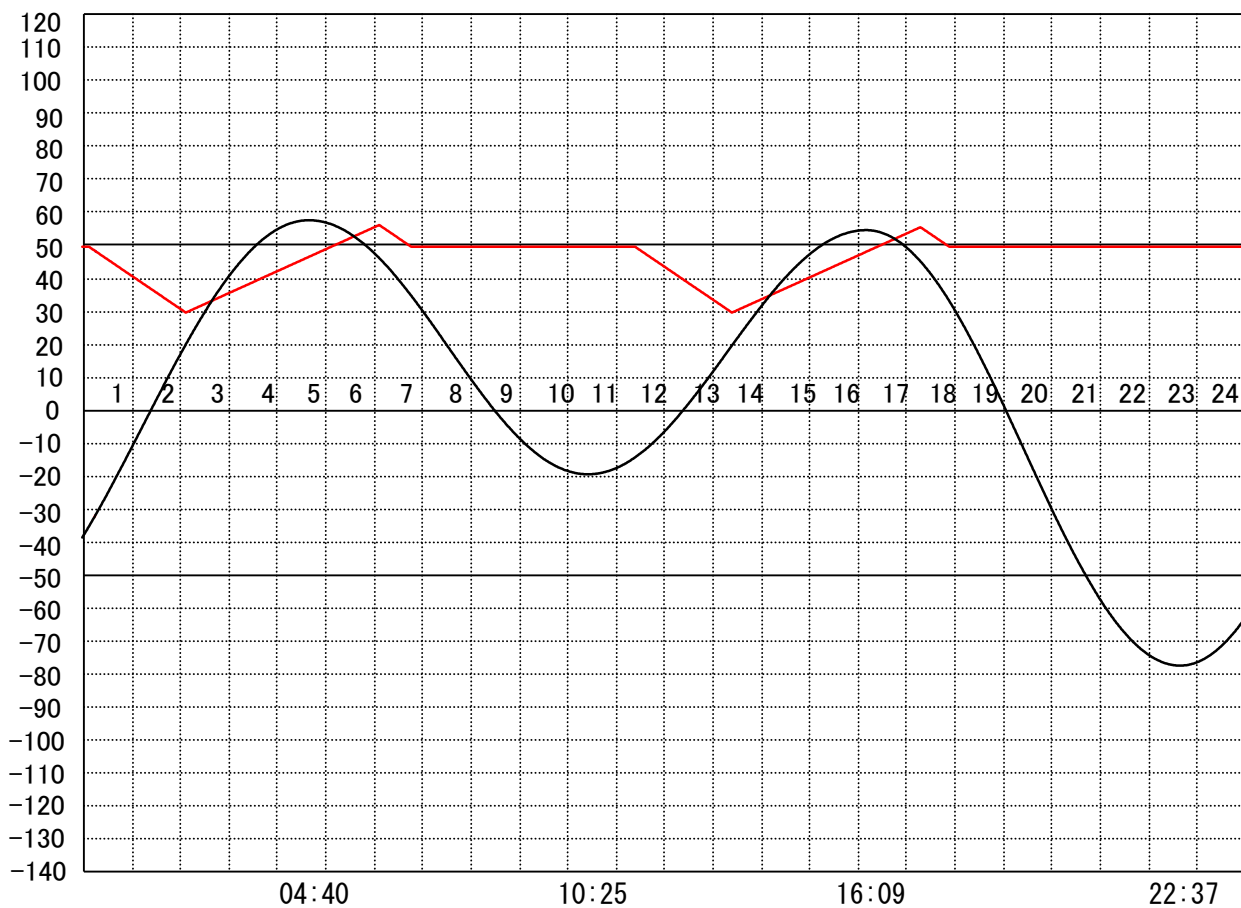
定水位 I T.P      cm  
 "    II T.P        cm  
 最低水位 T.P     cm

**【指定門扉】**

今切                号  
 旧吉                号

**【9時概況】**

上流水位 T.P     cm  
 下流水位 T.P     cm  
 気    温            -  
 天    候            -



操作モード 設定時刻 設定水位	今切川			定水位 (Ⅱ) 11:20 TP+30
	旧吉野川			"

# 管 理 日 報

令和 2年 4月 6日 月 曜日

**【設定水位】**

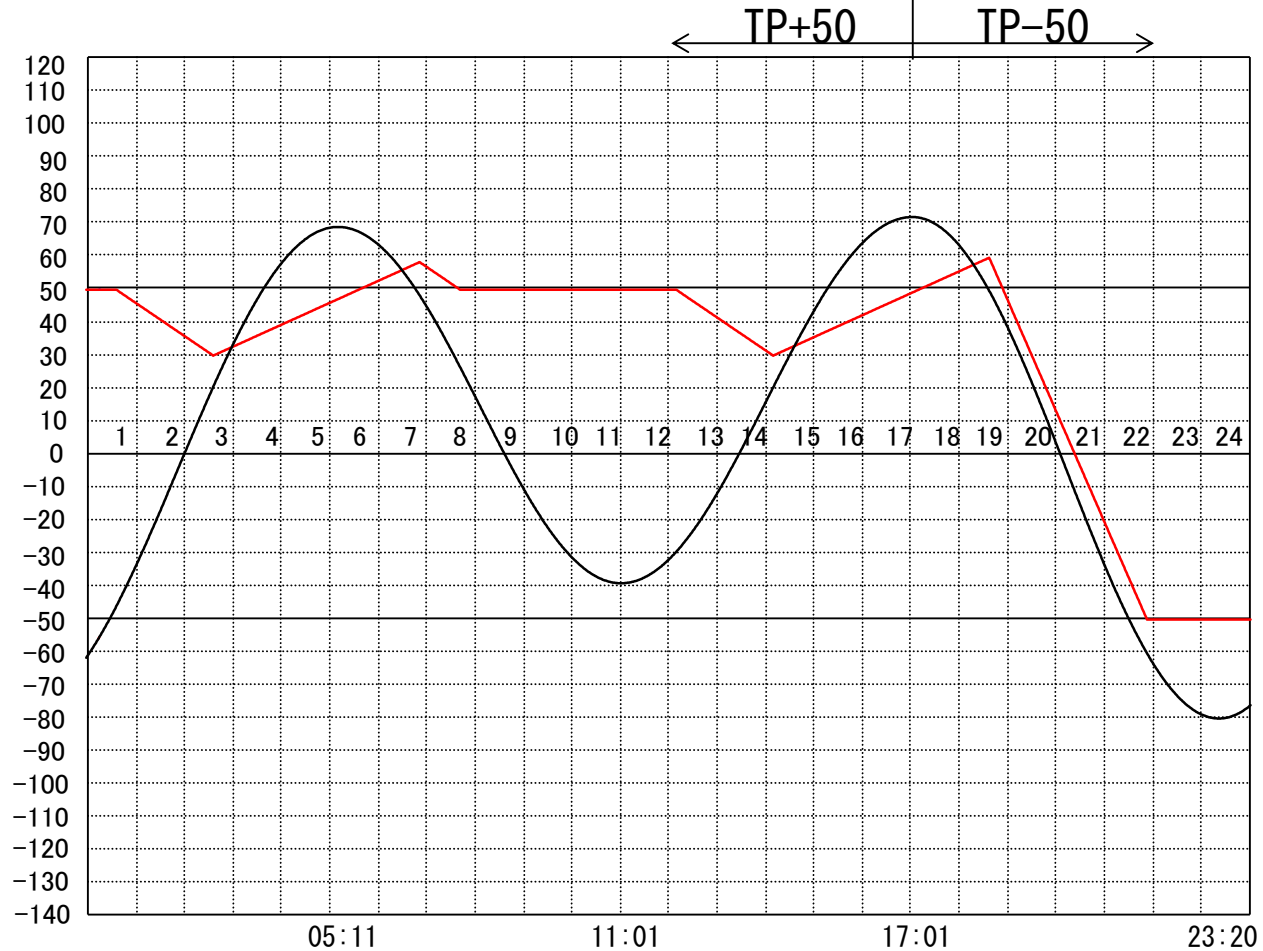
定水位 I T.P      cm  
 "    II T.P        cm  
 最低水位 T.P     cm

**【指定門扉】**

今切                号  
 旧吉                号

**【9時概況】**

上流水位 T.P     cm  
 下流水位 T.P     cm  
 気    温            -  
 天    候            -



操 作 モー  
 ド 設 定  
 時 刻 設  
 定 水 位

	今 切 川	定水位 (Ⅱ) 00:30 TP+30	定水位 (Ⅱ) 12:00 TP+30	干満 18:00 5H	
	旧 吉 野 川	"	"	"	

# 管 理 日 報

令和 2年 4月 7日 火曜日

**【設定水位】**

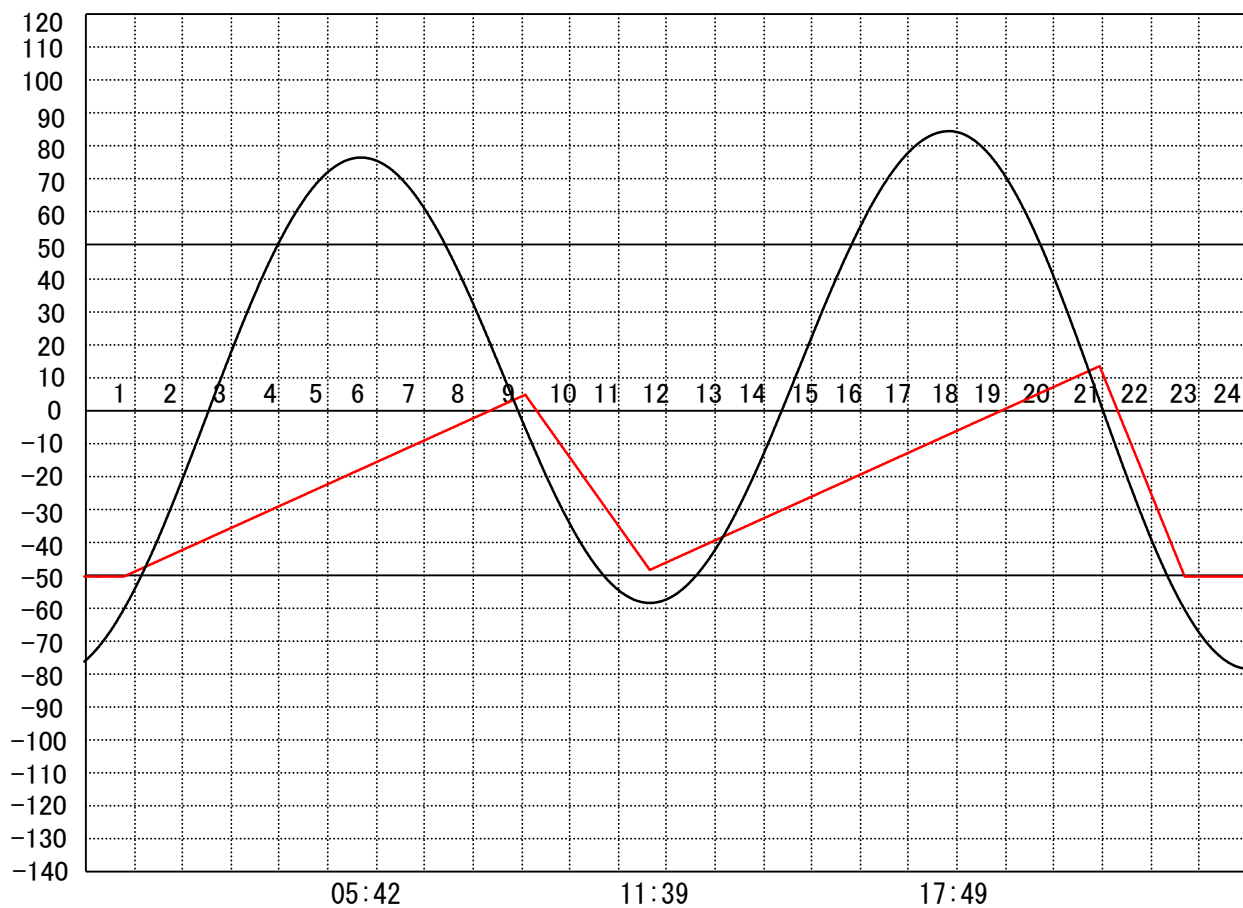
定水位 I T.P      cm  
 "    II T.P        cm  
 最低水位 T.P     cm

**【指定門扉】**

今切                号  
 旧吉                号

**【9時概況】**

上流水位 T.P     cm  
 下流水位 T.P     cm  
 気    温            -  
 天    候            -



操作モード  
 下設定時刻  
 設定水位

今切川		干満 06:20 5H	干満 18:40 5H	
旧吉野川		"	"	

# 管 理 日 報

令和 2年 4月 8日 水曜日

**【設定水位】**

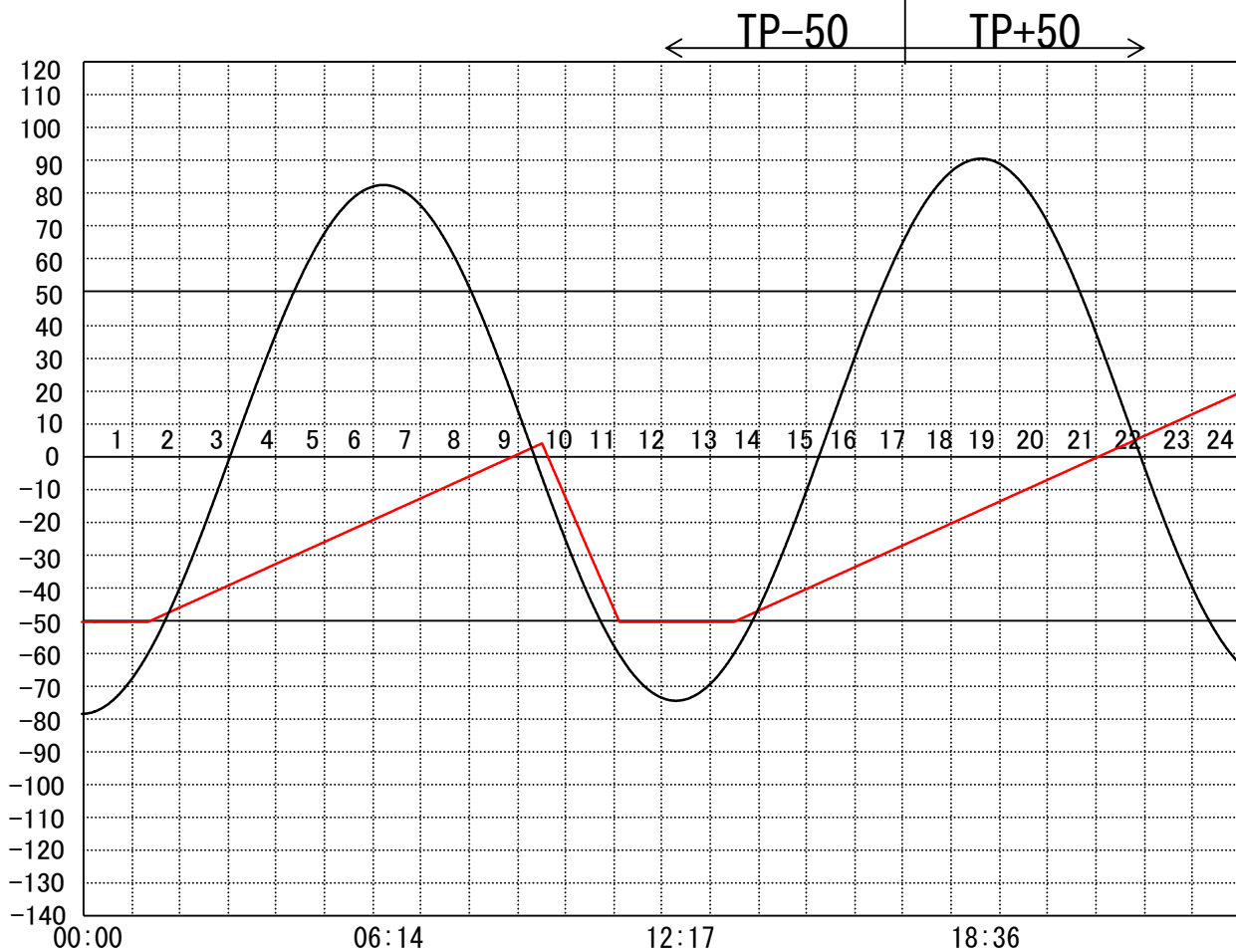
定水位 I T.P      cm  
 "    II T.P        cm  
 最低水位 T.P     cm

**【指定門扉】**

今切                号  
 旧吉                号

**【9時概況】**

上流水位 T.P     cm  
 下流水位 T.P     cm  
 気    温  
 天    候



操作モード  
 設定時刻  
 設定水位

今切川  
 旧吉野川

干満  
 07:00 5H  
 "



# 管 理 日 報

令和 2年 4月 9日 木曜日

**【設定水位】**

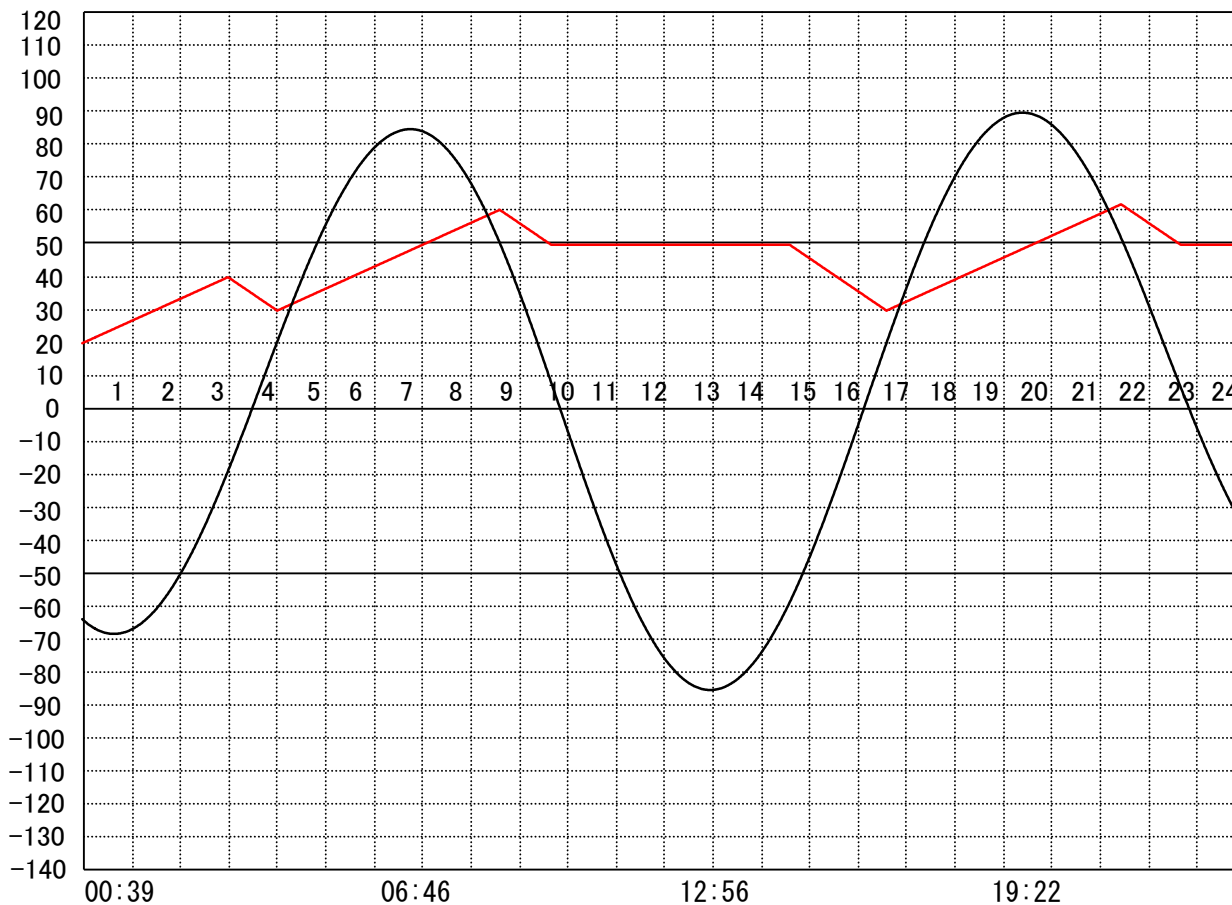
定水位 I T.P      cm  
 "    II T.P        cm  
 最低水位 T.P    cm

**【指定門扉】**

今切            号  
 旧吉            号

**【9時概況】**

上流水位 T.P    cm  
 下流水位 T.P    cm  
 気    温        -  
 天    候        -



操作モード  
 設定時刻  
 設定水位

今切川  
 旧吉野川

定水位 (Ⅱ)  
 03:00 TP+30  
 "

定水位 (Ⅱ)  
 14:30 TP+30  
 "

# 管 理 日 報

令和 2年 4月 10日 金 曜 日

**【設定水位】**

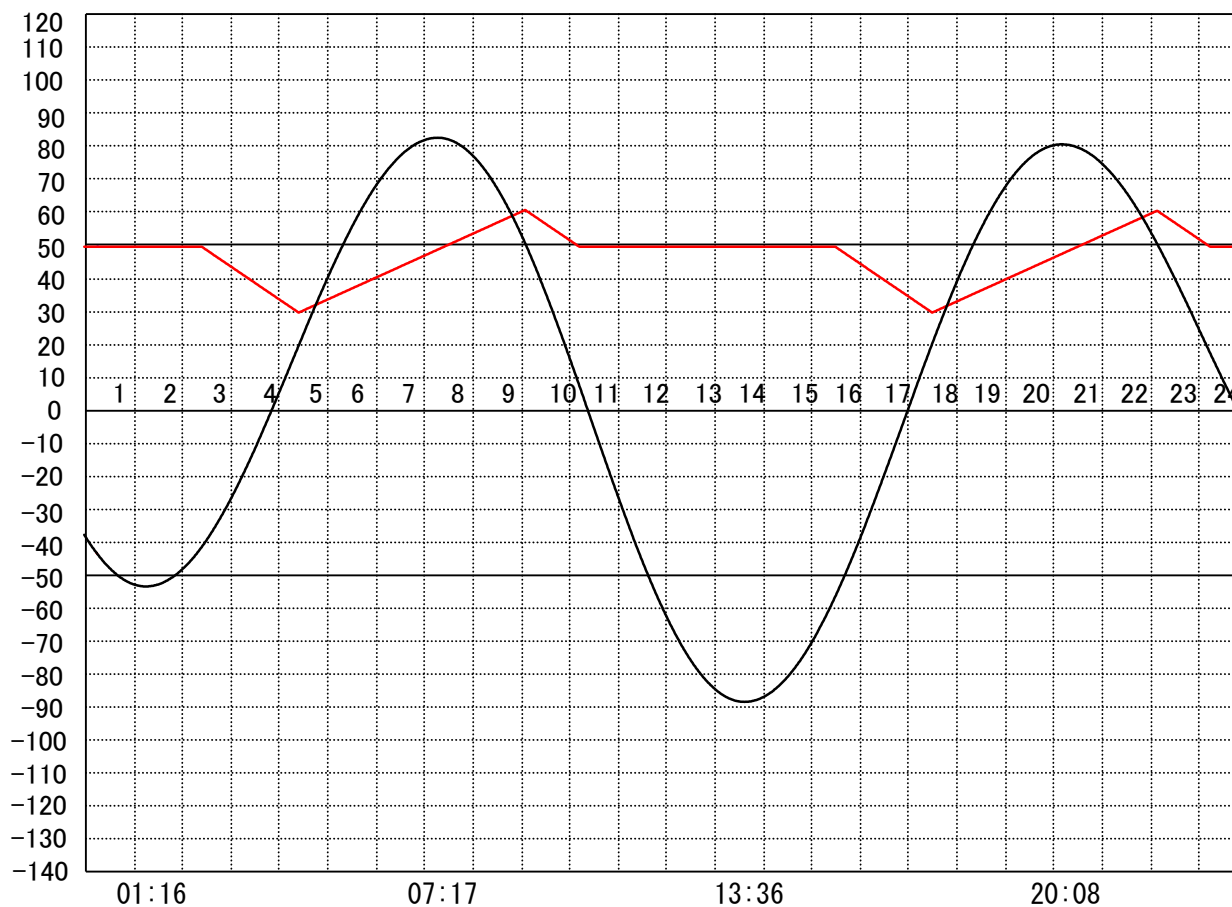
定水位 I T.P      cm  
 "    II T.P        cm  
 最低水位 T.P    cm

**【指定門扉】**

今切                号  
 旧吉                号

**【9時概況】**

上流水位 T.P    cm  
 下流水位 T.P    cm  
 気    温            -  
 天    候            -



操作モード 設定時刻 設定水位	今切川	定水位 (Ⅱ) 02:20 TP+30	定水位 (Ⅱ) 15:20 TP+30
	旧吉野川	"	"

# 管 理 日 報

令和 2年 4月 11日 土 曜 日

**【設定水位】**

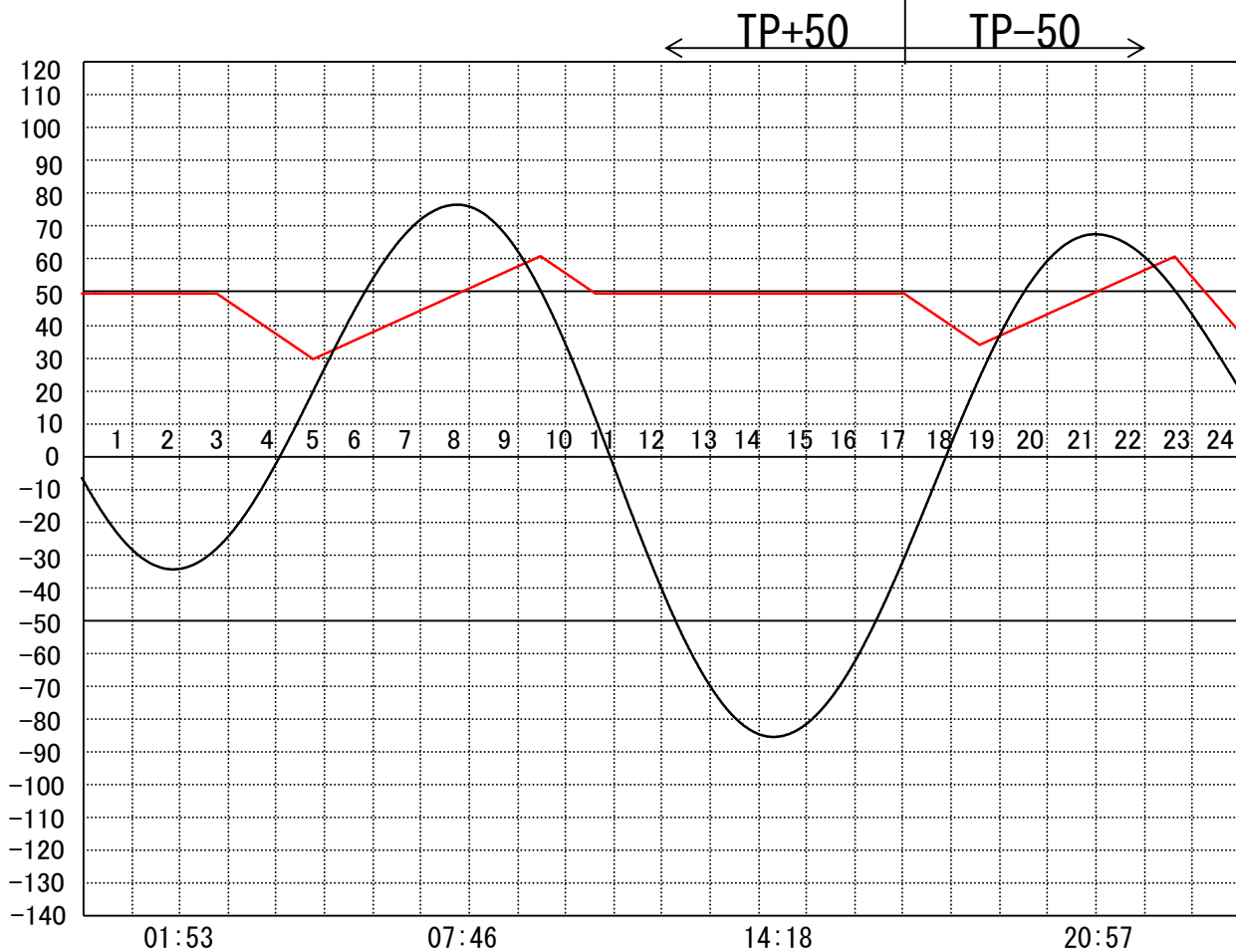
定水位 I T.P      cm  
 "    II T.P        cm  
 最低水位 T.P    cm

**【指定門扉】**

今切            号  
 旧吉            号

**【9時概況】**

上流水位 T.P    cm  
 下流水位 T.P    cm  
 気    温  
 天    候



操作モード 設定時刻 設定水位	今切川	定水位 (II) 02:40 TP+30		干満 22:10 4H
	旧吉野川	"		"

# 管 理 日 報

令和 2年 4月 12日 日 曜 日

**【設定水位】**

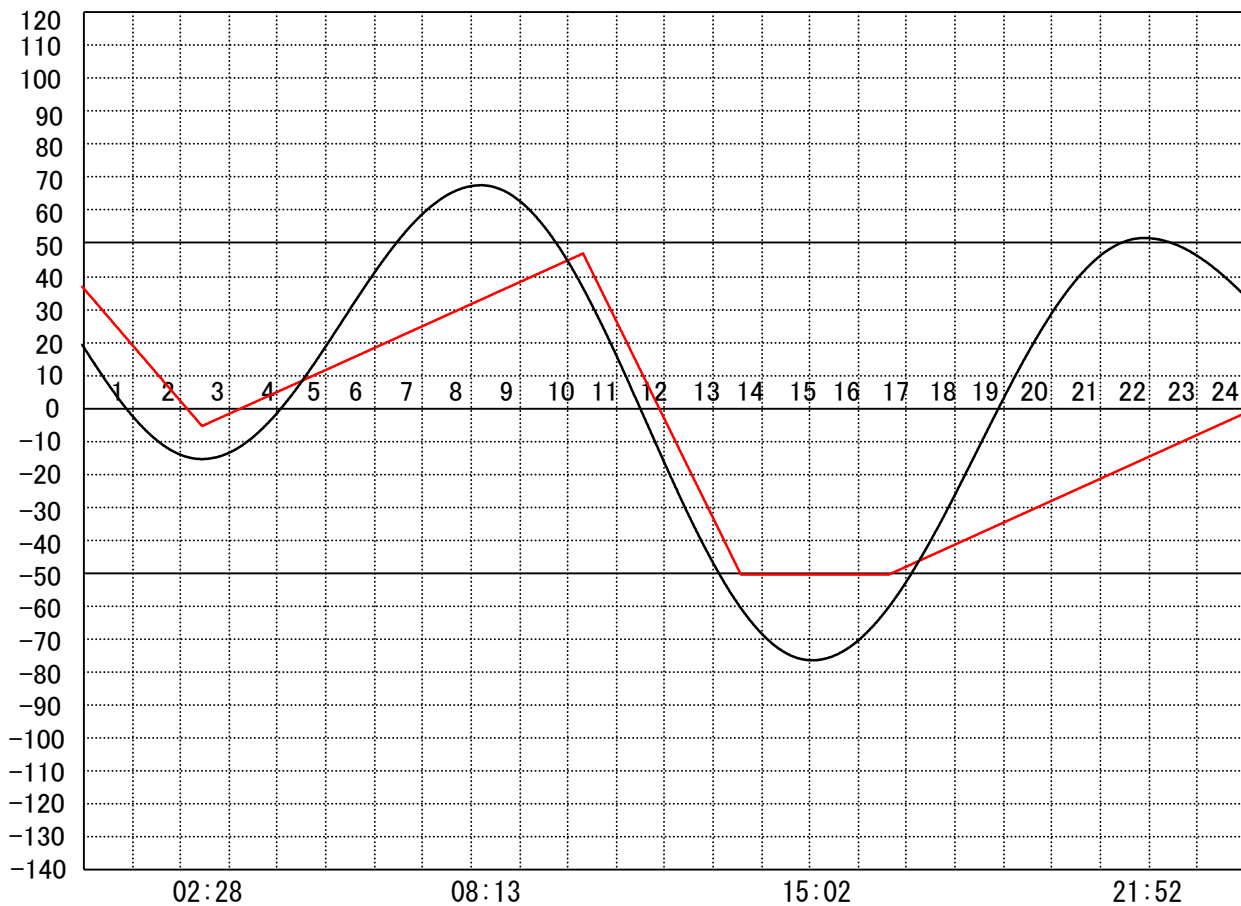
定水位 I T.P      cm  
 "    II T.P        cm  
 最低水位 T.P     cm

**【指定門扉】**

今切                号  
 旧吉                号

**【9時概況】**

上流水位 T.P     cm  
 下流水位 T.P     cm  
 気    温            -  
 天    候            -



操作モー  
 ド設定  
 時刻設  
 定水位

今 切 川  
 旧 吉 野 川

干満  
 08:50 6H

"

# 管 理 日 報

令和 2年 4月 13日 月 曜日

**【設定水位】**

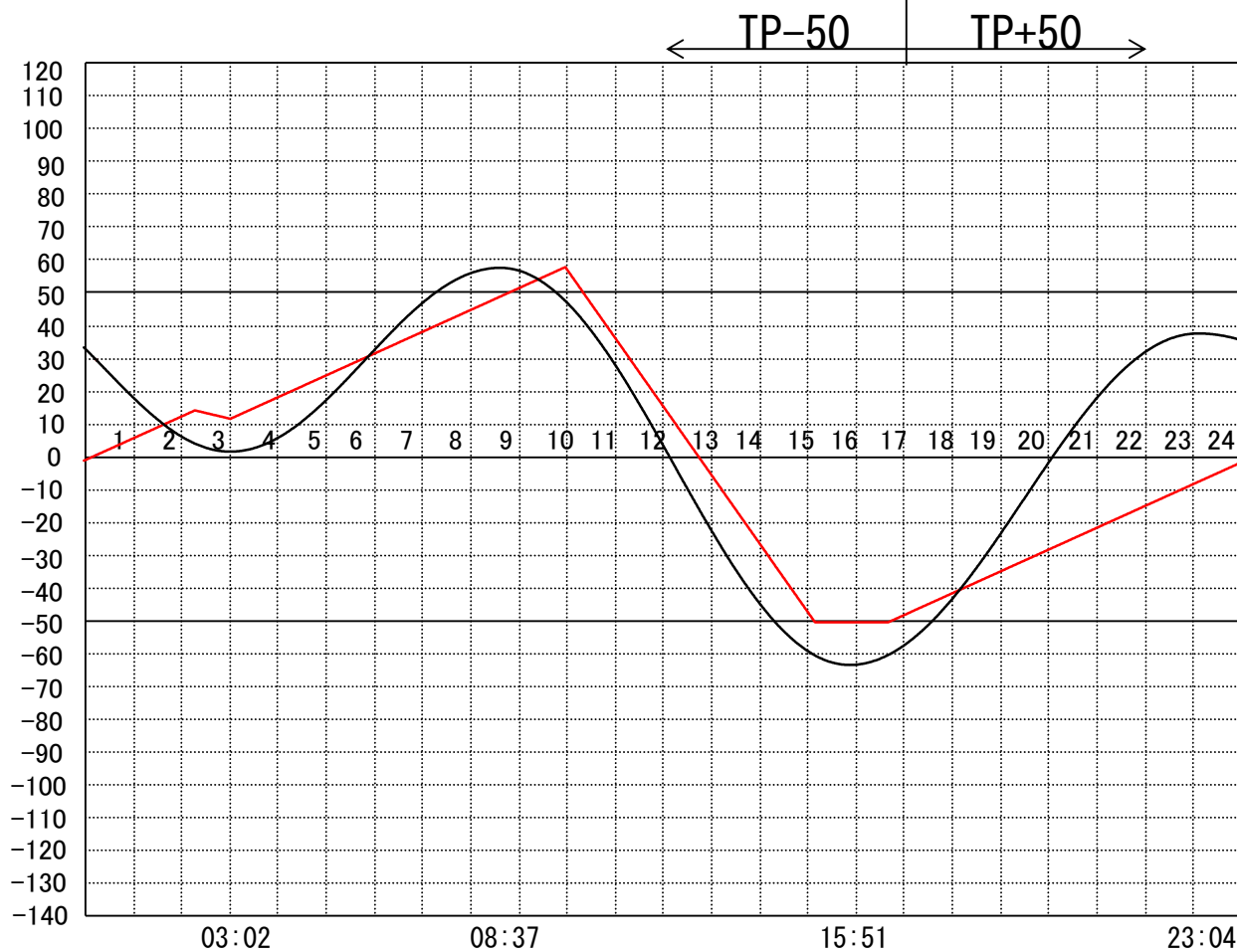
定水位 I T.P      cm  
 "    II T.P        cm  
 最低水位 T.P     cm

**【指定門扉】**

今切                号  
 旧吉                号

**【9時概況】**

上流水位 T.P     cm  
 下流水位 T.P     cm  
 気    温            -  
 天    候            -



操作モード  
 下設定時刻  
 設定水位

今切川  
 旧吉野川

干満  
 09:40 6H  
 "

# 管 理 日 報

令和 2年 4月 14日 火 曜 日

**【設定水位】**

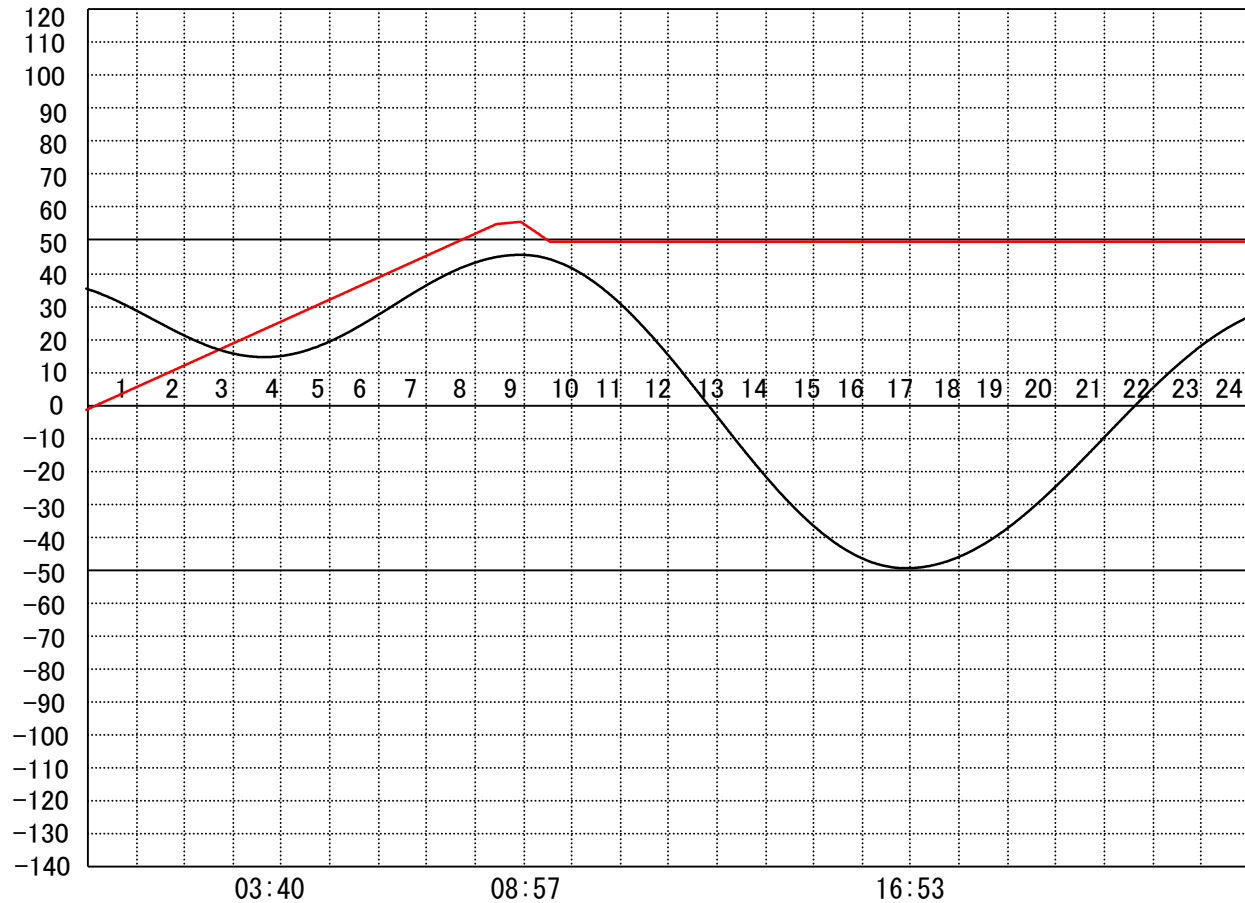
定水位 I T.P      cm  
 "    II T.P        cm  
 最低水位 T.P     cm

**【指定門扉】**

今切                号  
 旧吉                号

**【9時概況】**

上流水位 T.P     cm  
 下流水位 T.P     cm  
 気    温            -  
 天    候            -



操作モード  
 下設定時刻  
 設定水位

今 切 川  
 旧 吉 野 川

# 管 理 日 報

令和 2年 4月 15日 水 曜 日

## 【設定水位】

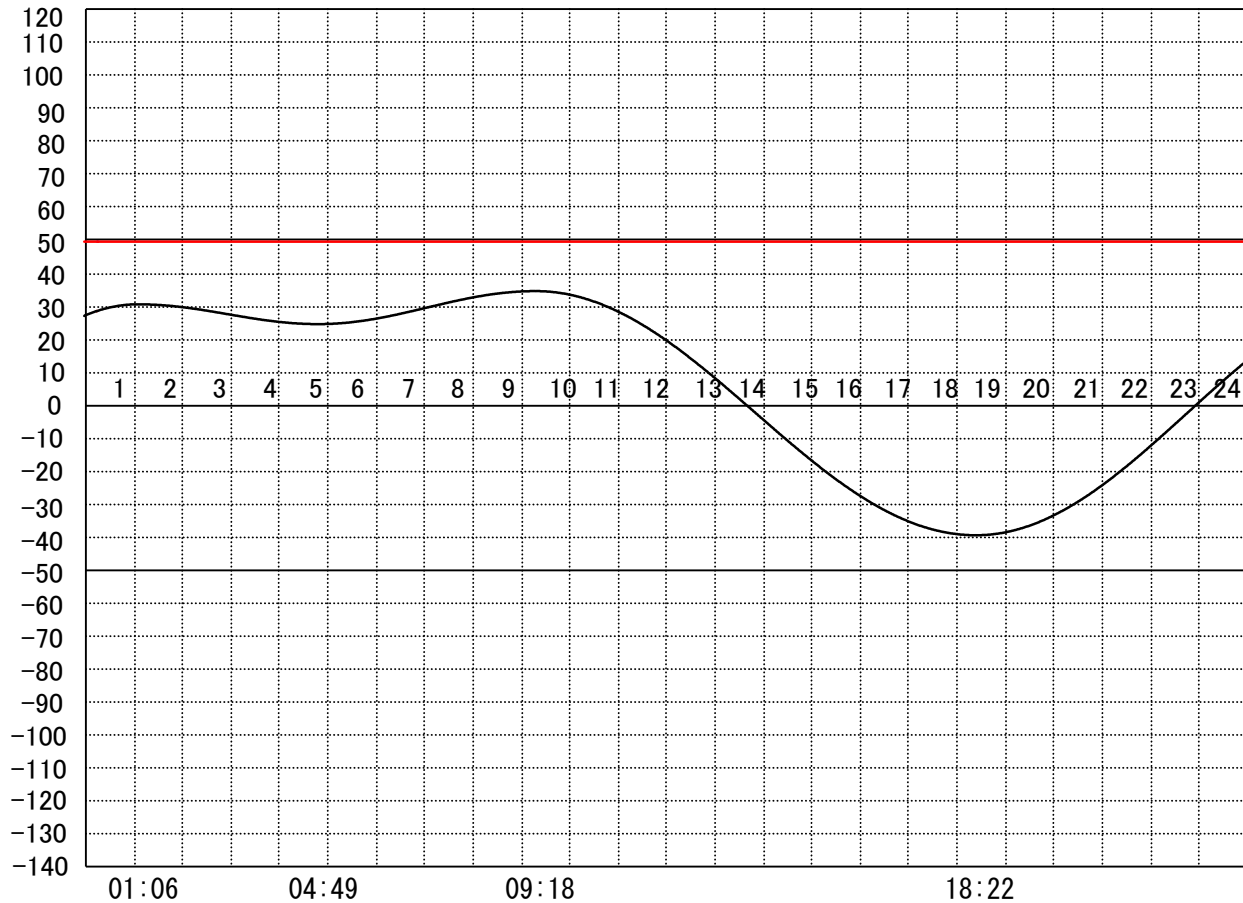
定水位 I T.P cm  
 " II T.P cm  
 最低水位 T.P cm

## 【指定門扉】

今切 号  
 旧吉 号

## 【9時概況】

上流水位 T.P cm  
 下流水位 T.P cm  
 気 温  
 天 候



操作モード  
 設定時刻  
 設定水位

今 切 川  
 旧 吉 野 川

# 管 理 日 報

令和 2年 4月 16日 木 曜 日

## 【設定水位】

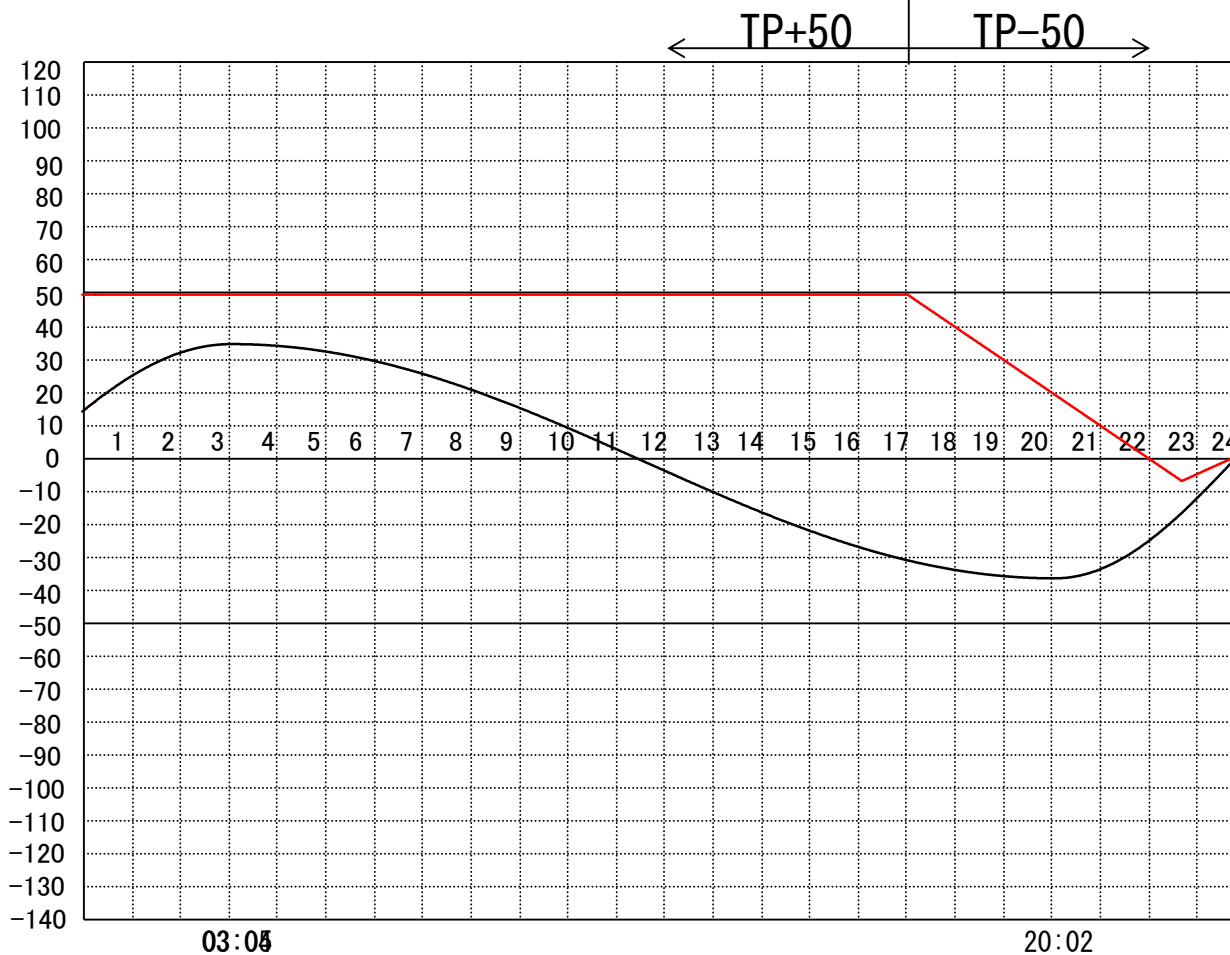
定水位 I T.P cm  
 " II T.P cm  
 最低水位 T.P cm

## 【指定門扉】

今切 号  
 旧吉 号

## 【9時概況】

上流水位 T.P cm  
 下流水位 T.P cm  
 気 温  
 天 候



操 作 モー  
 ド 設 定  
 時 刻 設  
 定 水 位

今 切 川  
 旧 吉 野 川



# 管 理 日 報

令和 2年 4月 17日 金 曜 日

**【設定水位】**

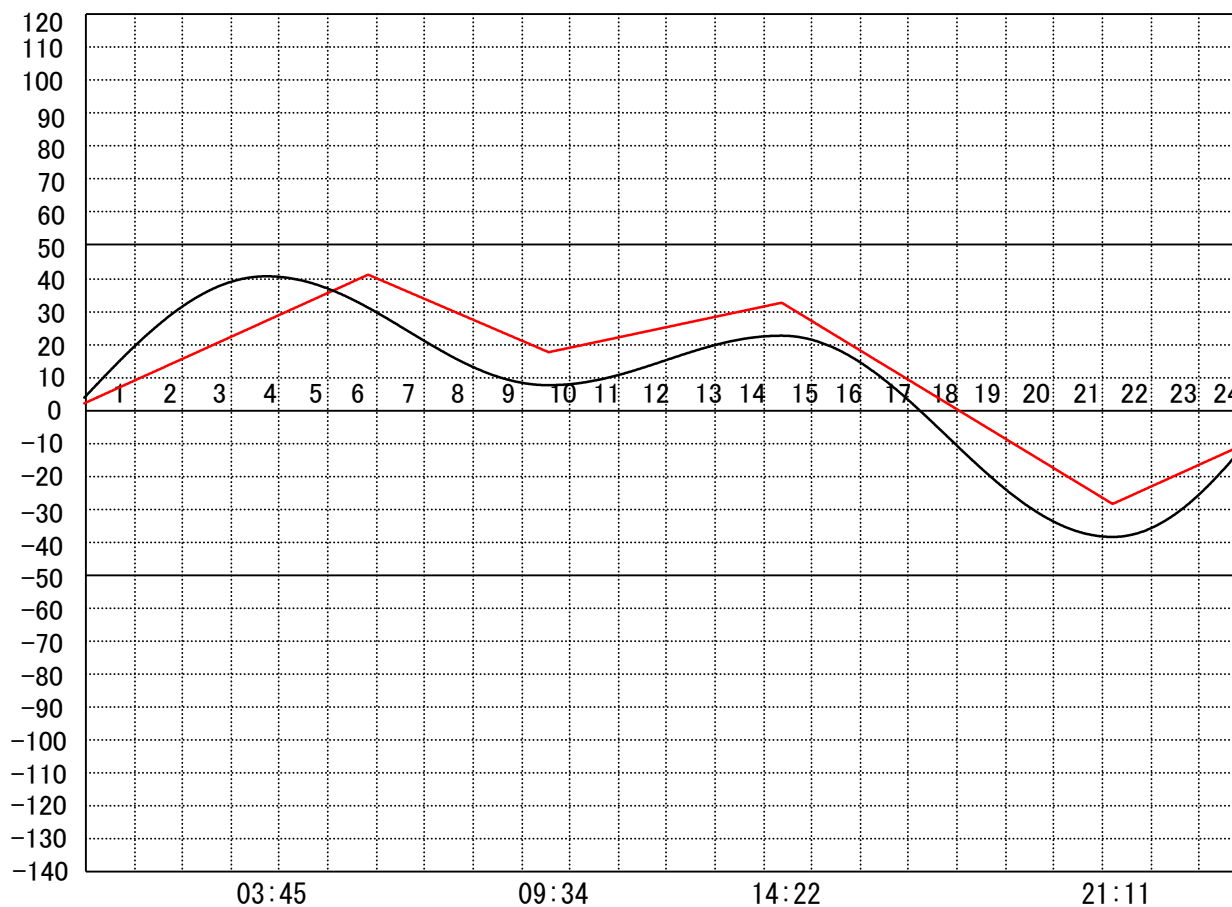
定水位 I T.P      cm  
 "    II T.P        cm  
 最低水位 T.P     cm

**【指定門扉】**

今切                号  
 旧吉                号

**【9時概況】**

上流水位 T.P     cm  
 下流水位 T.P     cm  
 気    温            -  
 天    候            -



操作モード  
 下設定時刻  
 設定水位

今切川  
 旧吉野川

# 管 理 日 報

令和 2年 4月 18日 土 曜 日

**【設定水位】**

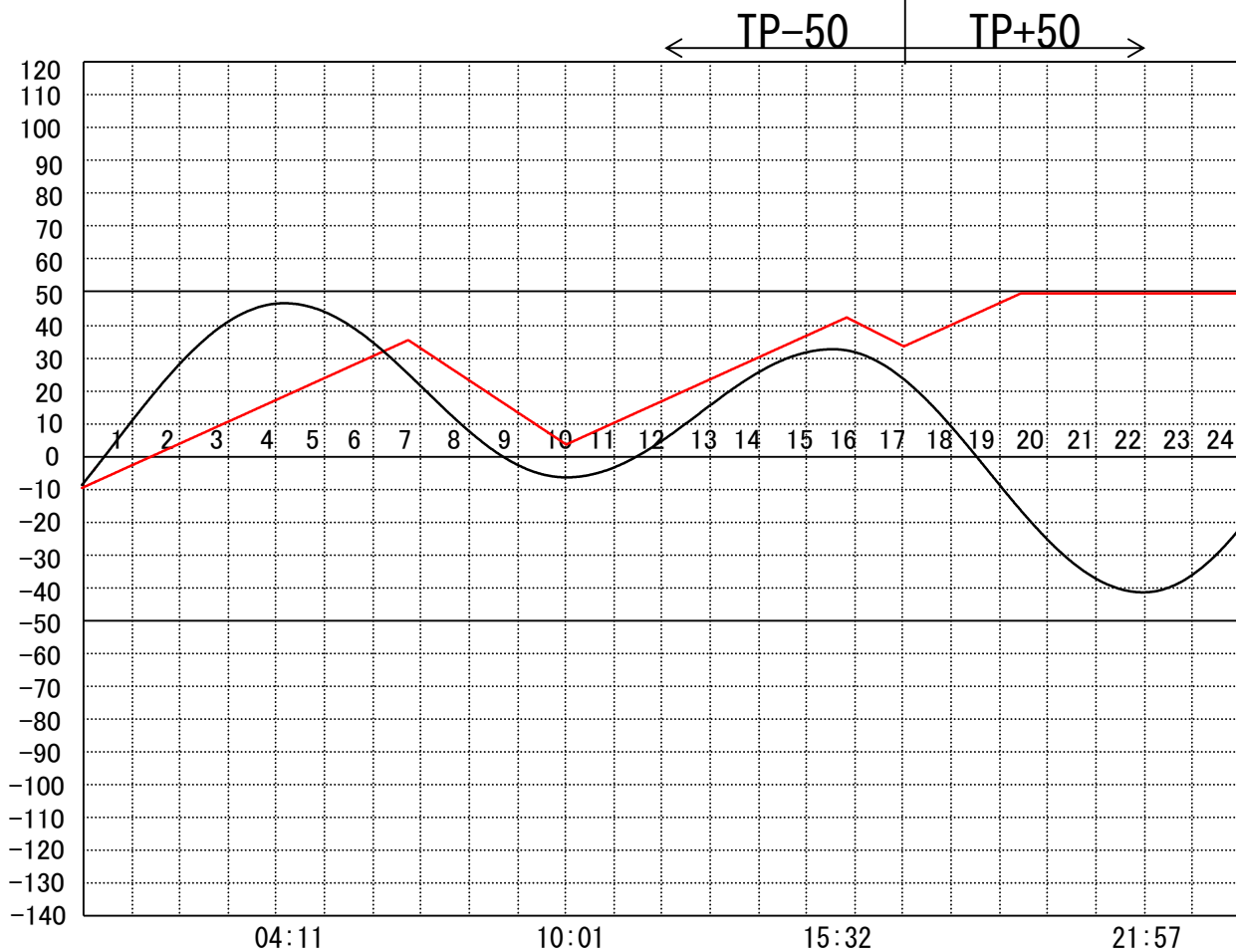
定水位 I T.P      cm  
 "    II T.P        cm  
 最低水位 T.P     cm

**【指定門扉】**

今切            号  
 旧吉            号

**【9時概況】**

上流水位 T.P     cm  
 下流水位 T.P     cm  
 気    温            -  
 天    候            -



操作モー  
 ド設定  
 時刻設  
 定水位

今切川  
 旧吉野川

定水位 (Ⅱ)  
 23:50 TP+30  
 "

# 管 理 日 報

令和 2年 4月 19日 日 曜 日

**【設定水位】**

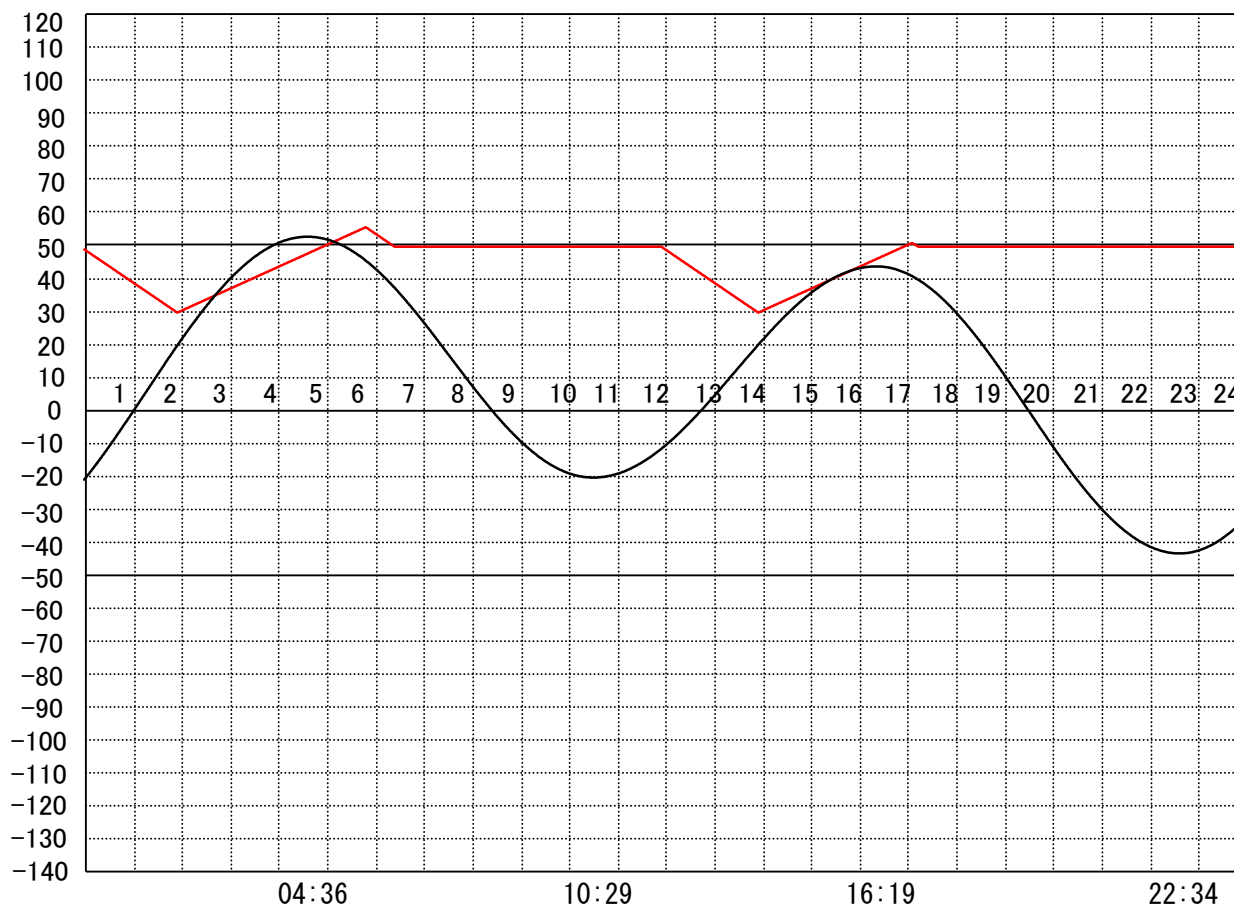
定水位 I T.P      cm  
 "    II T.P        cm  
 最低水位 T.P     cm

**【指定門扉】**

今切                号  
 旧吉                号

**【9時概況】**

上流水位 T.P     cm  
 下流水位 T.P     cm  
 気    温            -  
 天    候            -



操 作 モー  
 ド 設 定  
 時 刻 設  
 定 水 位

今 切 川  
 旧 吉 野 川

定水位 (Ⅱ)  
 11:50 TP+30  
 "

# 管 理 日 報

令和 2年 4月 20日 月 曜日

**【設定水位】**

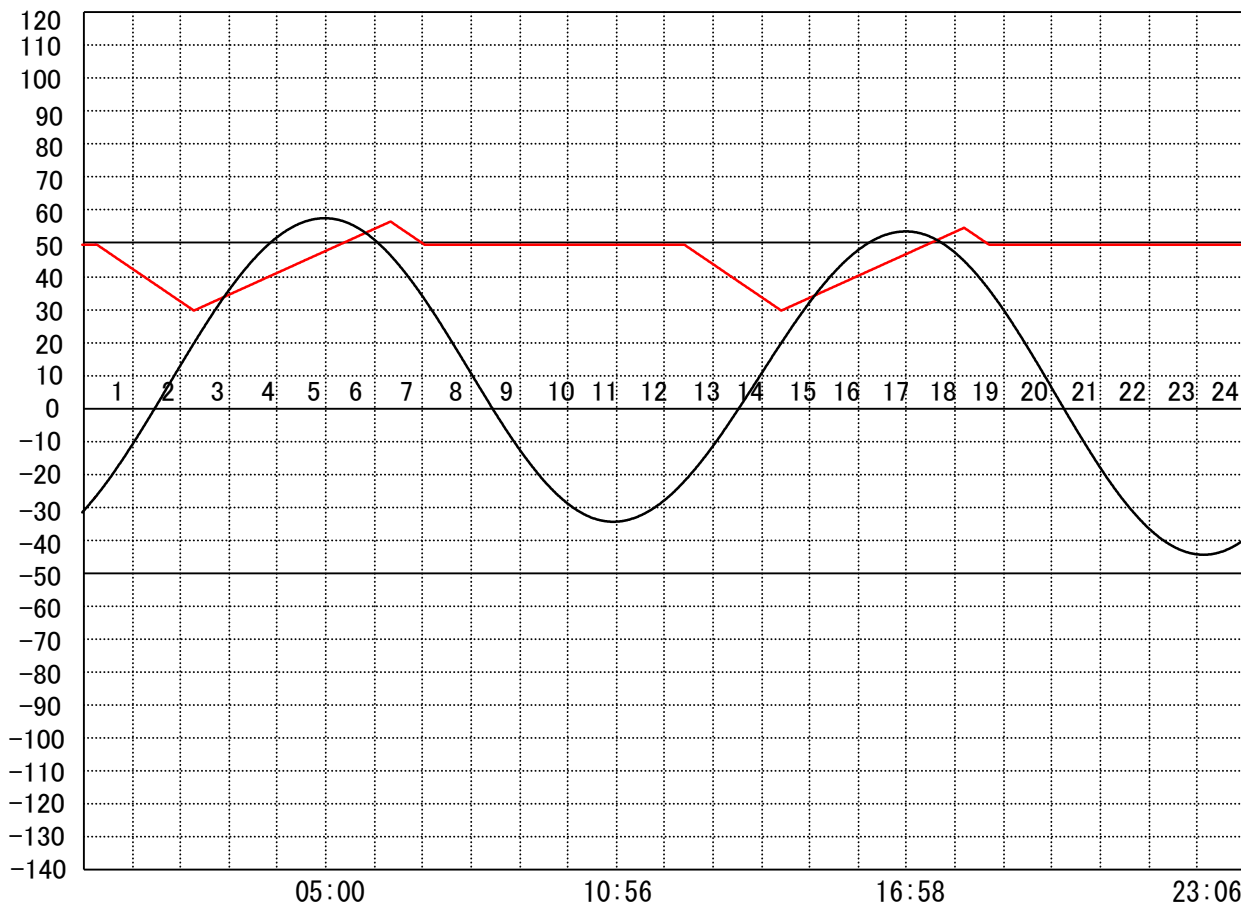
定水位 I T.P      cm  
 "    II T.P        cm  
 最低水位 T.P     cm

**【指定門扉】**

今切                号  
 旧吉                号

**【9時概況】**

上流水位 T.P     cm  
 下流水位 T.P     cm  
 気    温            -  
 天    候            -



操作モード  
 設定時刻  
 設定水位

今切川  
 旧吉野川

定水位 (Ⅱ)  
 00:10 TP+30

定水位 (Ⅱ)  
 12:20 TP+30

"

"

# 管 理 日 報

令和 2年 4月 21日 火 曜 日

**【設定水位】**

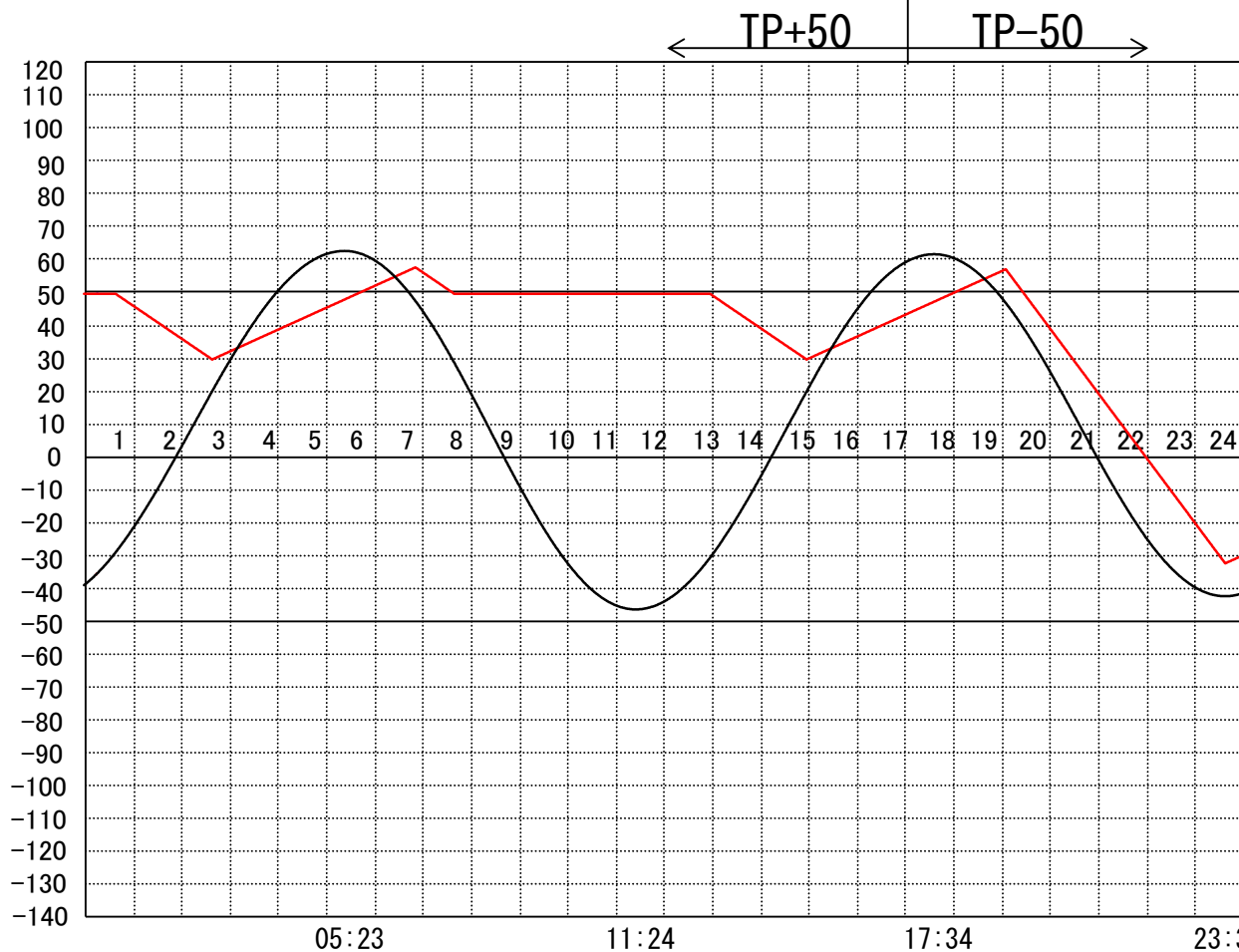
定水位 I T.P      cm  
 "    II T.P        cm  
 最低水位 T.P     cm

**【指定門扉】**

今切                号  
 旧吉                号

**【9時概況】**

上流水位 T.P     cm  
 下流水位 T.P     cm  
 気    温            -  
 天    候            -



操作モード 設定時刻 設定水位	今切川	定水位 (Ⅱ) 00:30 TP+30	定水位 (Ⅱ) 12:50 TP+30	干満 18:20 5H	
	旧吉野川	"	"	"	



# 管 理 日 報

令和 2年 4月 23日 木 曜 日

**【設定水位】**

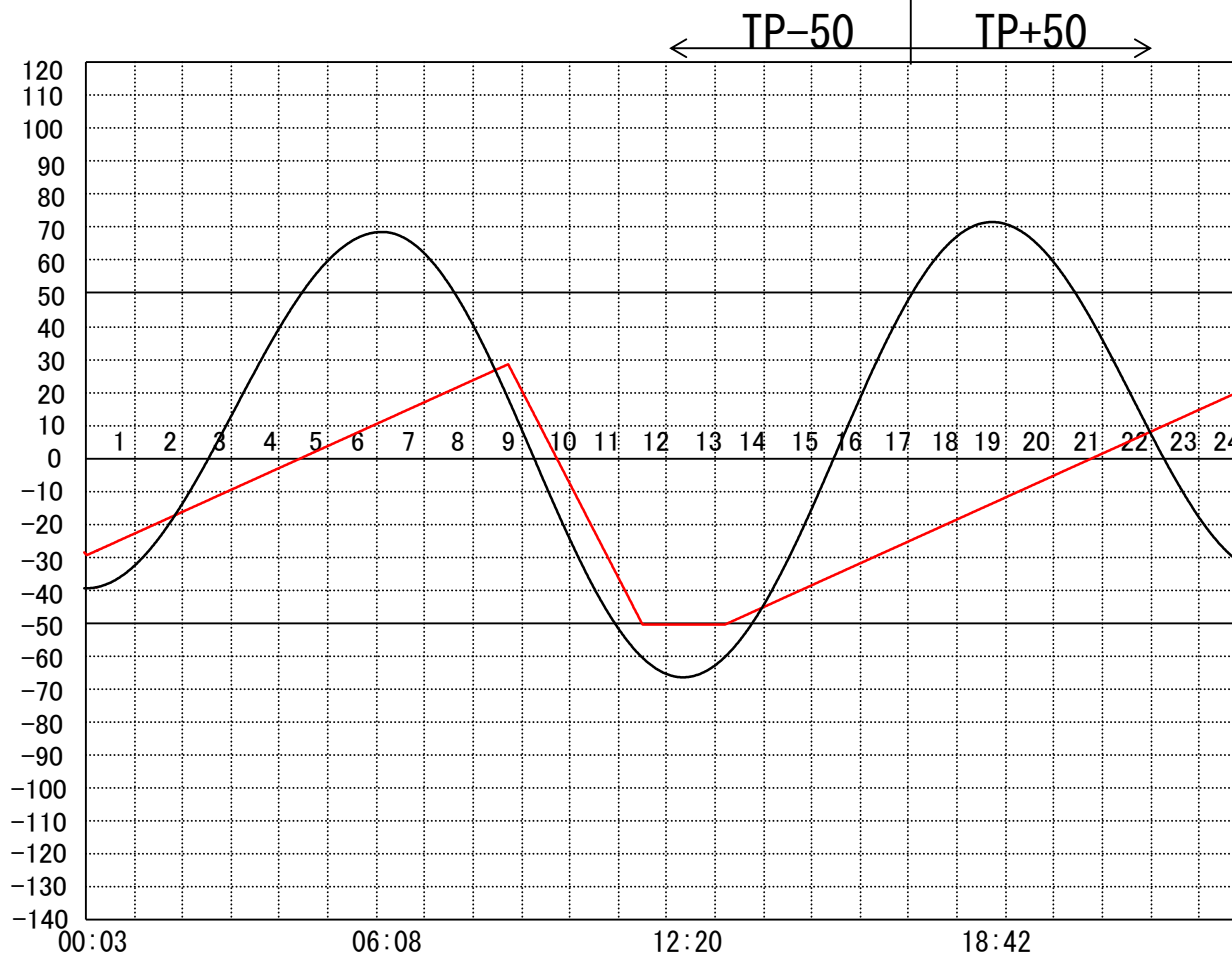
定水位 I T.P      cm  
 "    II T.P        cm  
 最低水位 T.P     cm

**【指定門扉】**

今切                号  
 旧吉                号

**【9時概況】**

上流水位 T.P     cm  
 下流水位 T.P     cm  
 気    温            -  
 天    候            -



操 作 モー  
 ド 設 定  
 時 刻 設  
 定 水 位

今 切 川  
 旧 吉 野 川

干 満  
 07:00 5H

”

# 管 理 日 報

令和 2年 4月 24日 金 曜 日

**【設定水位】**

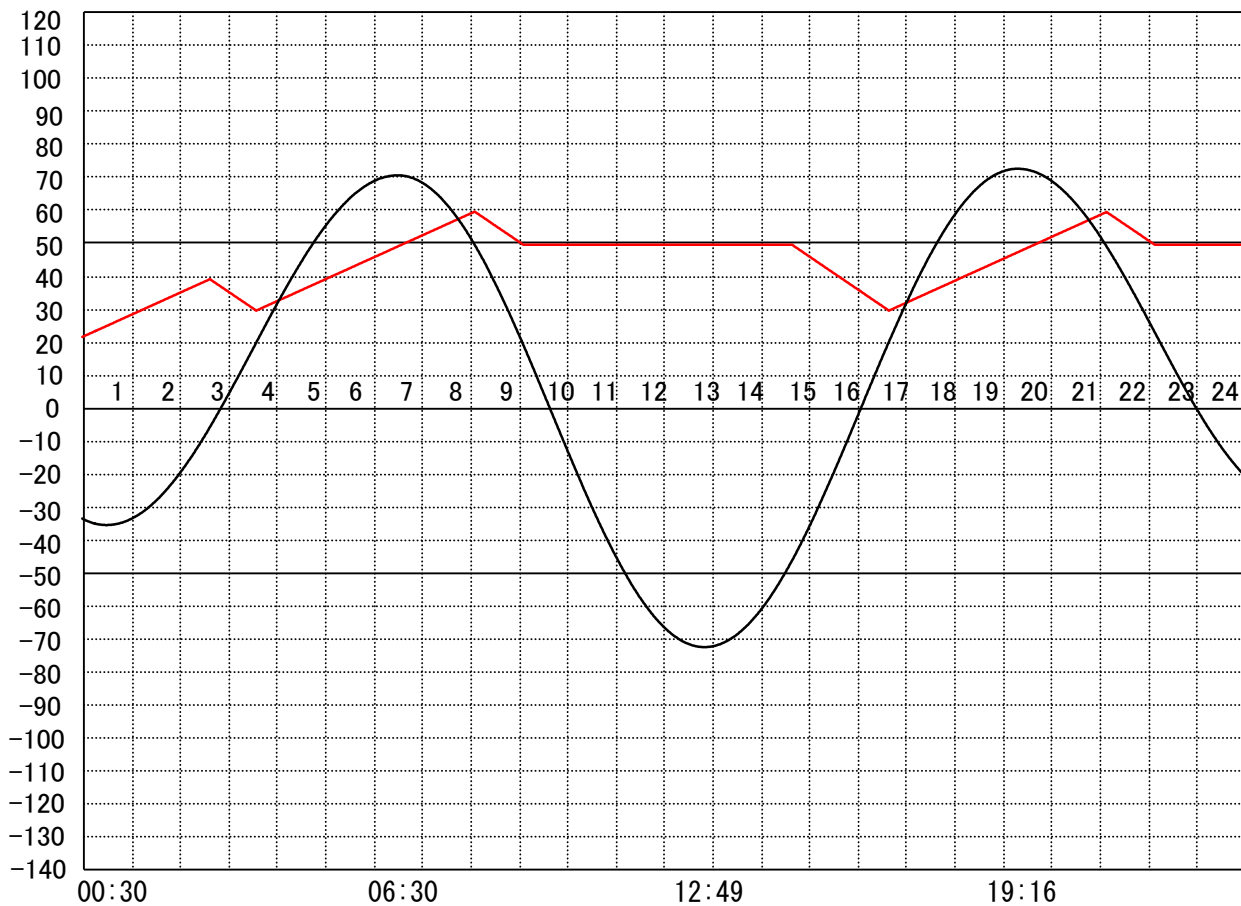
定水位 I T.P      cm  
 "    II T.P        cm  
 最低水位 T.P    cm

**【指定門扉】**

今切            号  
 旧吉            号

**【9時概況】**

上流水位 T.P    cm  
 下流水位 T.P    cm  
 気    温        -  
 天    候        -



操作モー  
 ド設定  
 時刻設  
 定水位

今 切 川  
 旧 吉 野 川

定水位 (Ⅱ)  
 02:30 TP+30

定水位 (Ⅱ)  
 14:30 TP+30

"

"



# 管 理 日 報

令和 2年 4月 25日 土 曜 日

**【設定水位】**

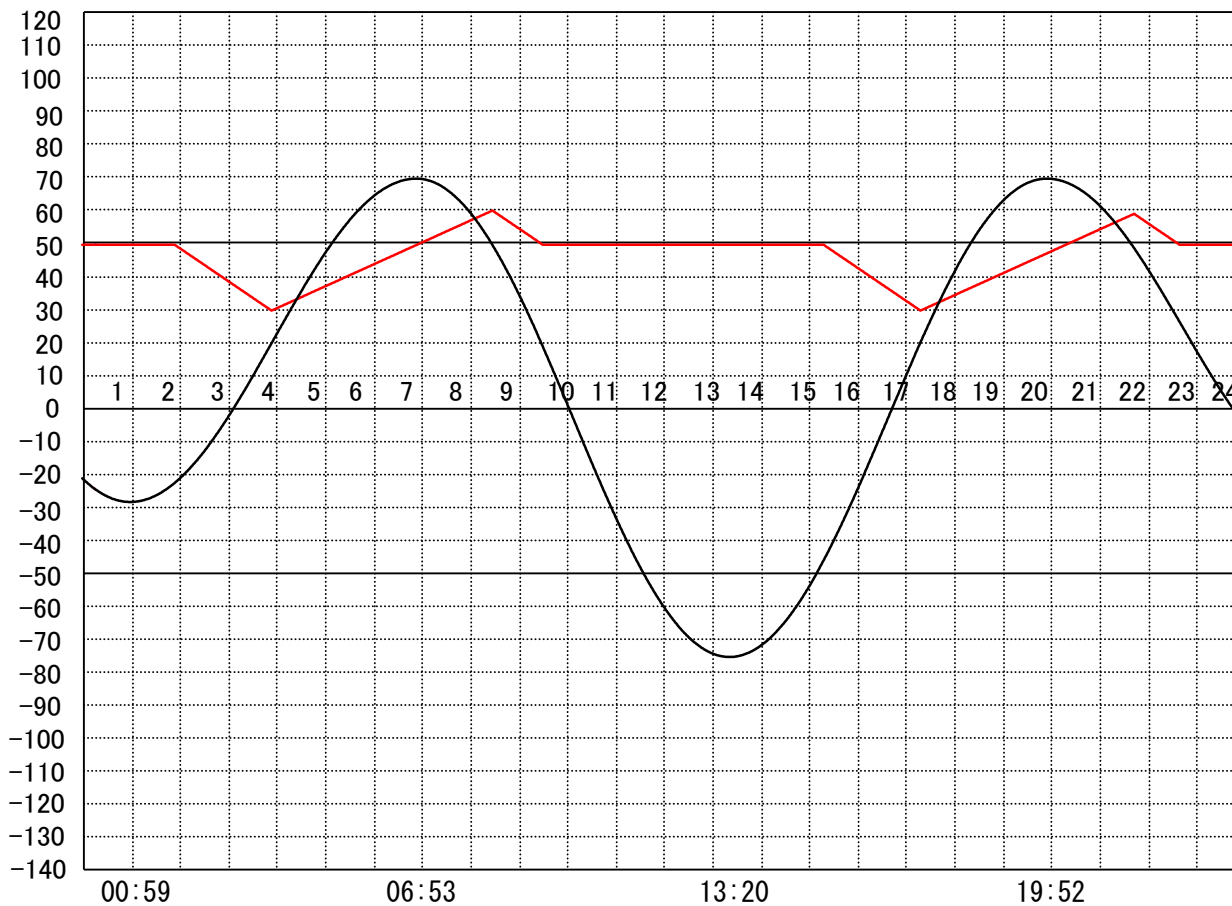
定水位 I T.P      cm  
 "    II T.P        cm  
 最低水位 T.P    cm

**【指定門扉】**

今切                  号  
 旧吉                  号

**【9時概況】**

上流水位 T.P      cm  
 下流水位 T.P      cm  
 気    温            -  
 天    候            -



操 作 モー  
 ド 設 定  
 時 刻 設  
 定 水 位

今 切 川  
 旧 吉 野 川

定水位 (Ⅱ)  
 01:50 TP+30  
 "

定水位 (Ⅱ)  
 15:10 TP+30  
 "

# 管 理 日 報

令和 2年 4月 26日 日 曜 日

**【設定水位】**

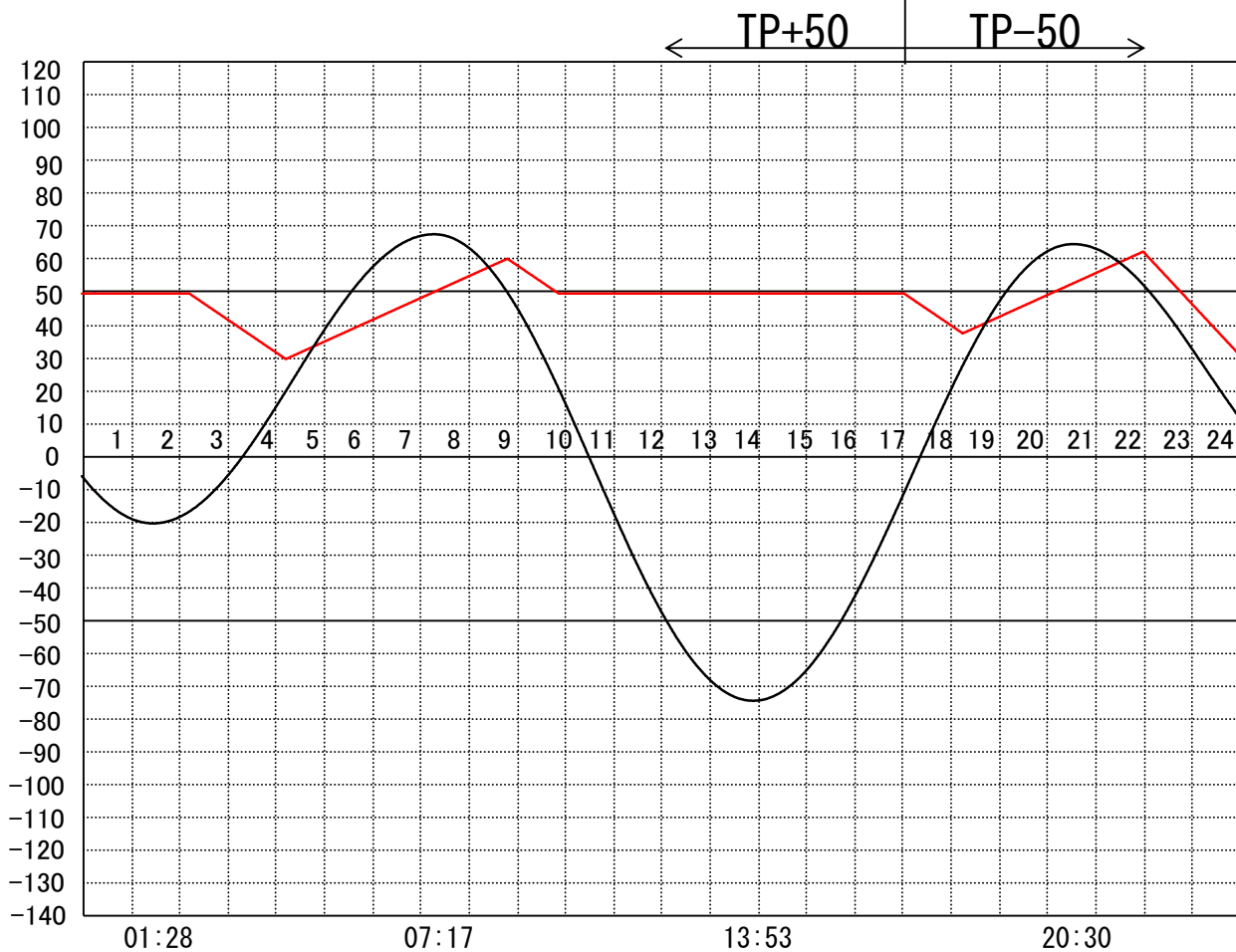
定水位 I T.P      cm  
 "    II T.P        cm  
 最低水位 T.P     cm

**【指定門扉】**

今切                号  
 旧吉                号

**【9時概況】**

上流水位 T.P     cm  
 下流水位 T.P     cm  
 気    温            -  
 天    候            -



操作モード 設定時刻 設定水位	今切川	定水位 (Ⅱ) 02:10 TP+30		干満 21:40 4H
	旧吉野川	"		"

# 管 理 日 報

令和 2年 4月 27日 月 曜日

**【設定水位】**

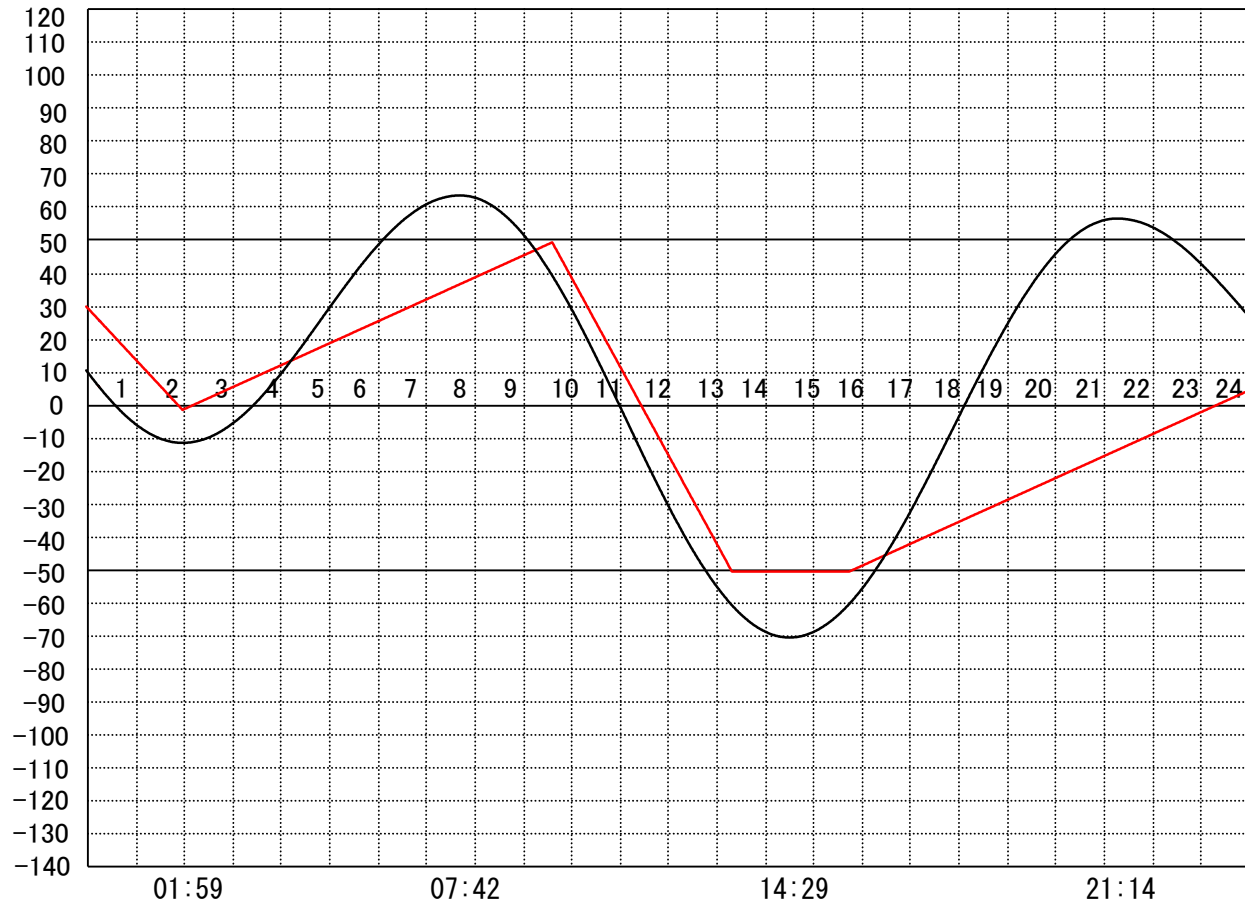
定水位 I T.P      cm  
 "    II T.P        cm  
 最低水位 T.P     cm

**【指定門扉】**

今切                号  
 旧吉                号

**【9時概況】**

上流水位 T.P     cm  
 下流水位 T.P     cm  
 気    温            -  
 天    候            -



操作モード  
 下設定時刻  
 設定水位

今切川  
 旧吉野川

干満  
 09:10 5H  
 "

# 管 理 日 報

令和 2年 4月 28日 火 曜 日

**【設定水位】**

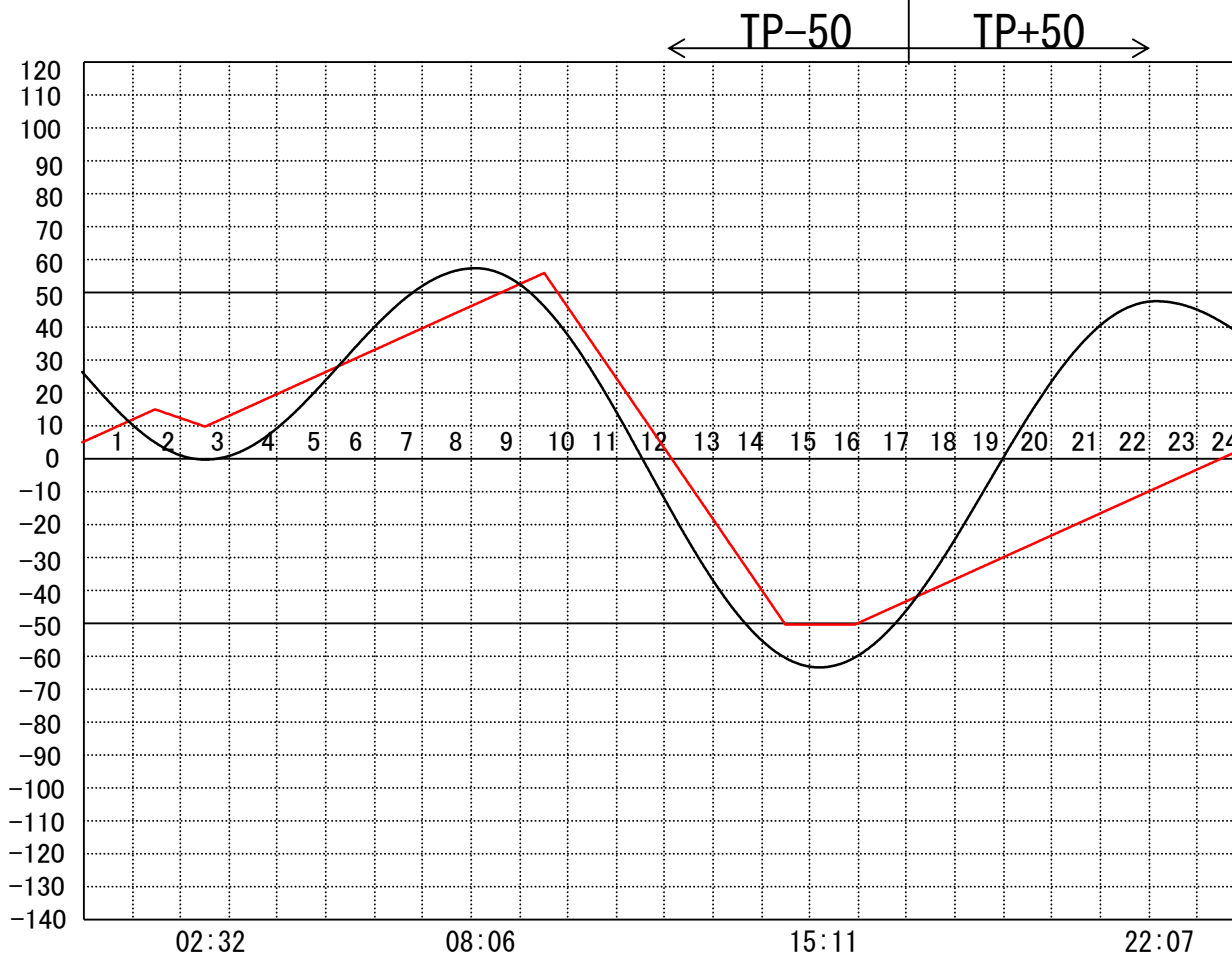
定水位 I T.P      cm  
 "    II T.P        cm  
 最低水位 T.P     cm

**【指定門扉】**

今切                号  
 旧吉                号

**【9時概況】**

上流水位 T.P     cm  
 下流水位 T.P     cm  
 気    温            -  
 天    候            -



操作モード  
 下設定時刻  
 設定水位

今切川  
 旧吉野川

干満  
 09:00 6H

〃

# 管 理 日 報

令和 2年 4月 29日 水 曜 日

**【設定水位】**

定水位 I T.P      cm  
 "    II T.P        cm  
 最低水位 T.P    cm

**【指定門扉】**

今切            号  
 旧吉            号

**【9時概況】**

上流水位 T.P    cm  
 下流水位 T.P    cm  
 気    温        -  
 天    候        -



操作モード  
 設定時刻  
 設定水位

今切川  
 旧吉野川

定水位 (Ⅱ)  
 19:00 TP+30

"

# 管 理 日 報

令和 2年 4月 30日 木 曜 日

**【設定水位】**

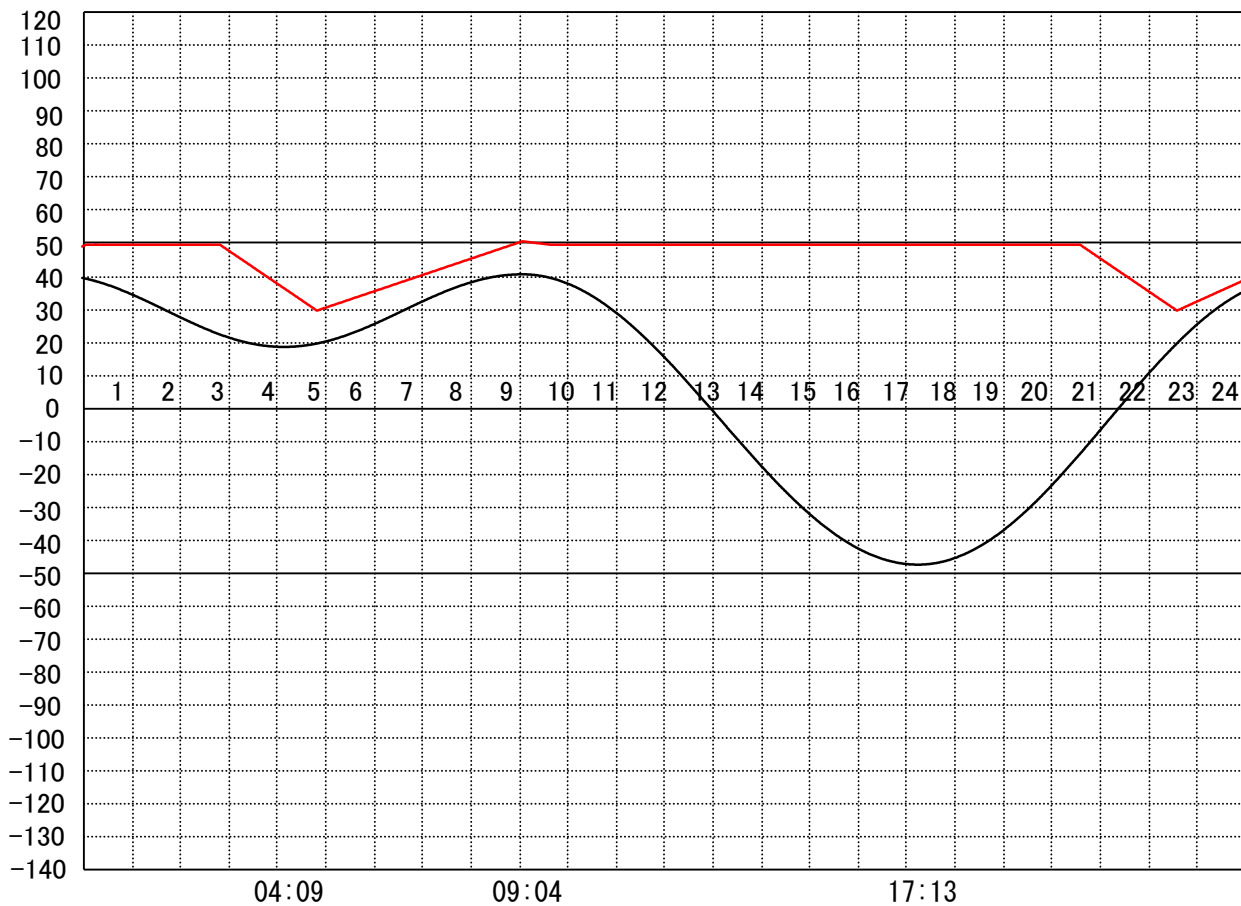
定水位 I T.P      cm  
 "    II T.P        cm  
 最低水位 T.P    cm

**【指定門扉】**

今切                号  
 旧吉                号

**【9時概況】**

上流水位 T.P    cm  
 下流水位 T.P    cm  
 気    温            °C  
 天    候



操作モード 設定時刻 設定水位	今切川	定水位 (Ⅱ) 02:50	TP+30	定水位 (Ⅱ) 20:30	TP+30
	旧吉野川	"		"	