

# 管 理 日 報

令和 2年 5月 1日 金 曜 日

## 【設定水位】

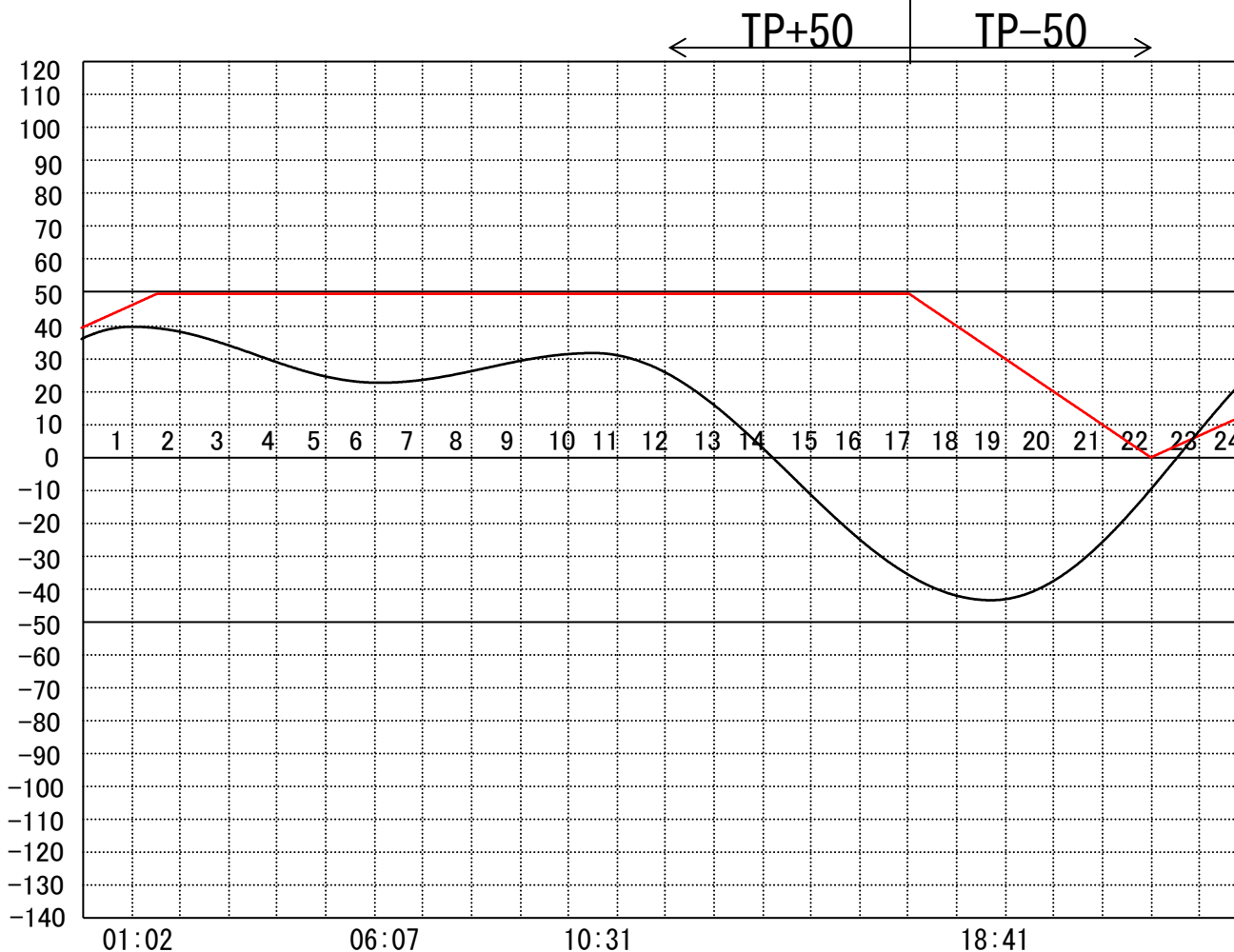
定水位 I T.P cm  
 " II T.P cm  
 最低水位 T.P cm

## 【指定門扉】

今切 号  
 旧吉 号

## 【9時概況】

上流水位 T.P cm  
 下流水位 T.P cm  
 気 温  
 天 候



操作モード 今切川  
 設定時刻  
 設定水位 旧吉野川

# 管 理 日 報

令和 2年 5月 2日 土 曜 日

【設定水位】

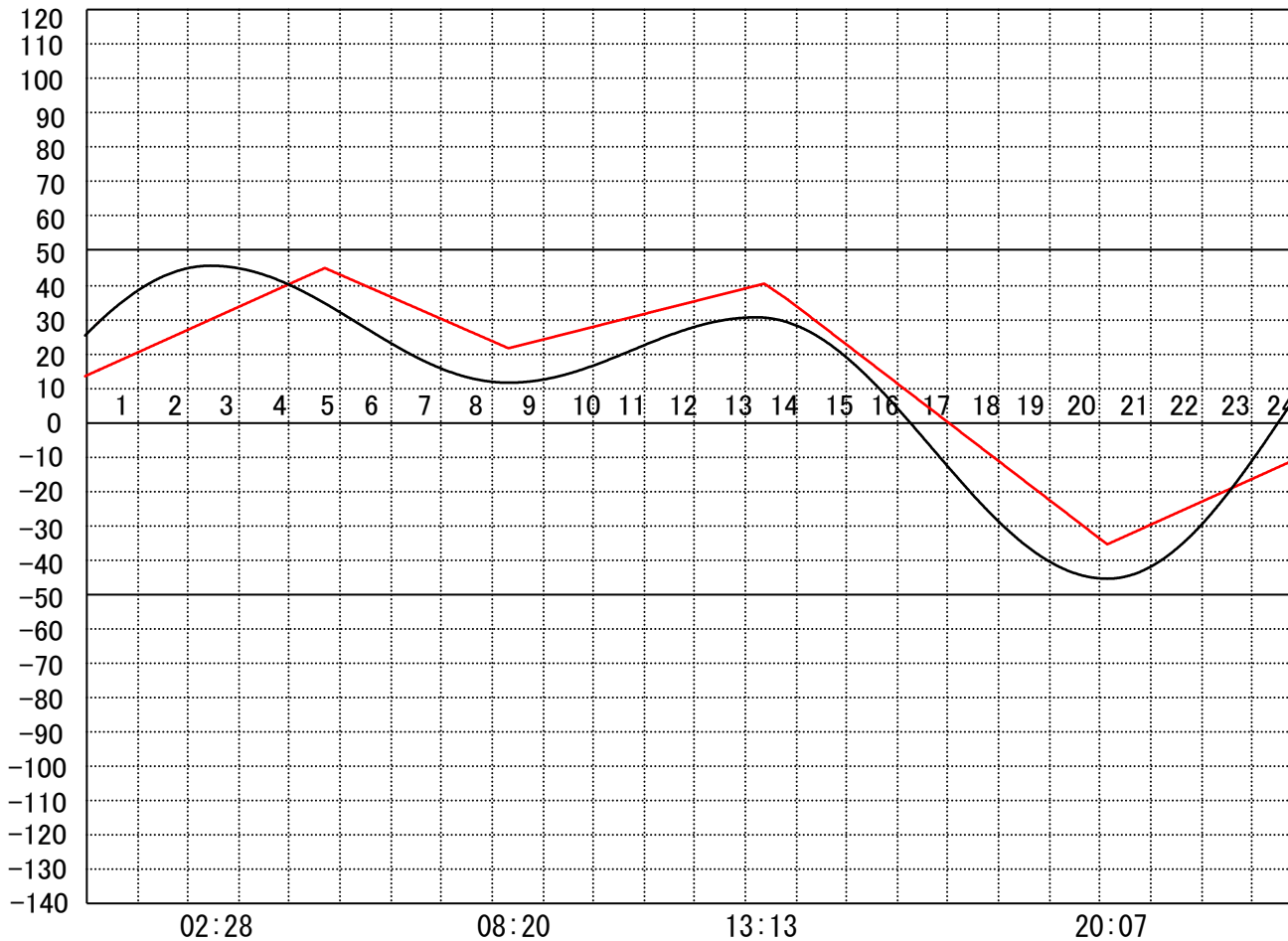
定水位 I T.P cm  
 " II T.P cm  
 最低水位 T.P cm

【指定門扉】

今切 号  
 旧吉 号

【9時概況】

上流水位 T.P cm  
 下流水位 T.P cm  
 気 温  
 天 候



操作モード	今 切 川
設定時刻	
設定水位	旧 吉 野 川

干満  
13:50 6H

”

# 管 理 日 報

令和 2年 5月 3日 日 曜 日

## 【設定水位】

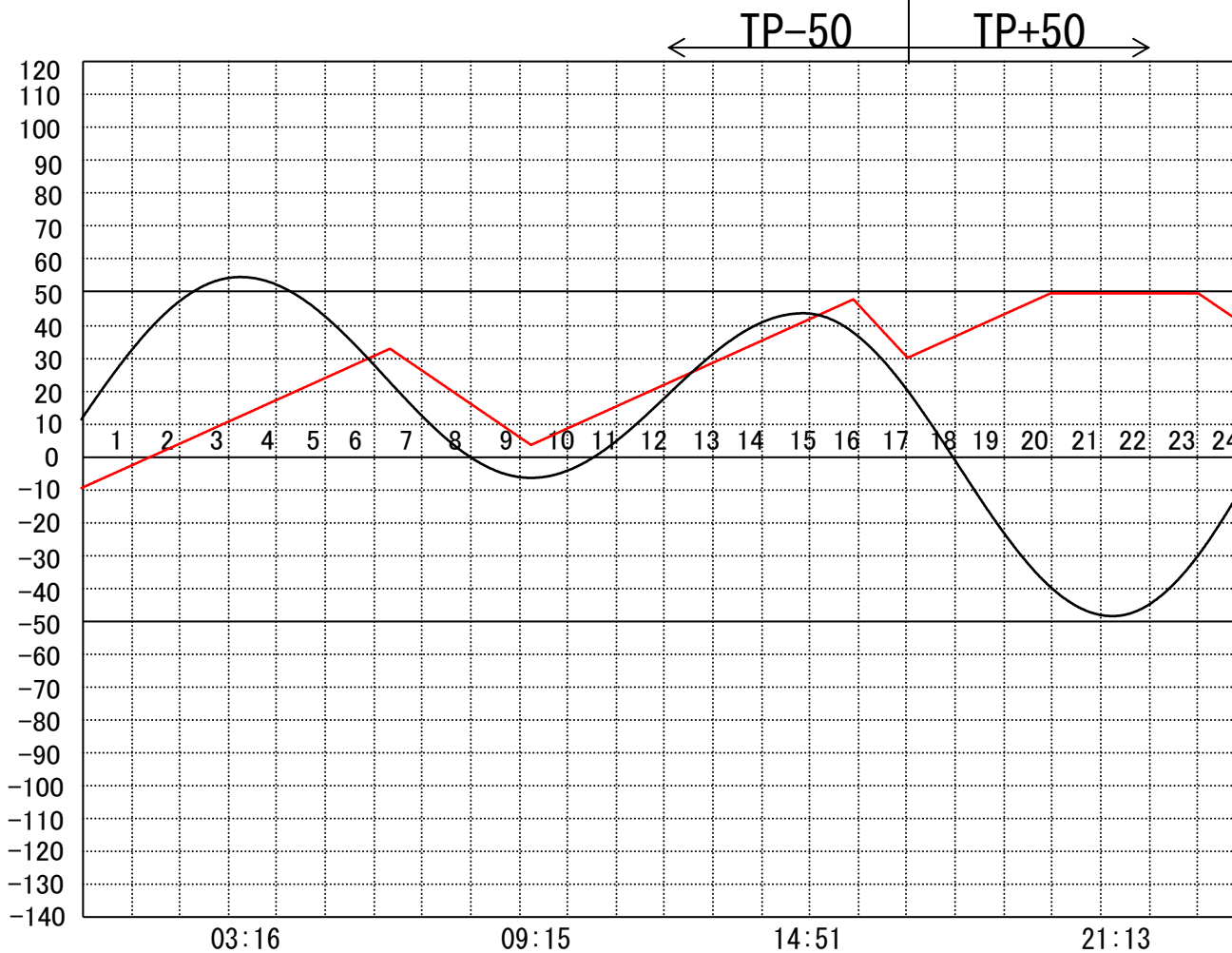
定水位 I T.P cm  
 " II T.P cm  
 最低水位 T.P cm

## 【指定門扉】

今切 号  
 旧吉 号

## 【9時概況】

上流水位 T.P cm  
 下流水位 T.P cm  
 気 温  
 天 候



操作モード  
 設定時刻  
 設定水位

今 切 川  
 旧 吉 野 川

干満  
 04:00 5H

干満  
 15:30 1H

定水位 (Ⅱ)  
 22:50 TP+30

"

"

"

# 管 理 日 報

令和 2年 5月 4日 月 曜日

**【設定水位】**

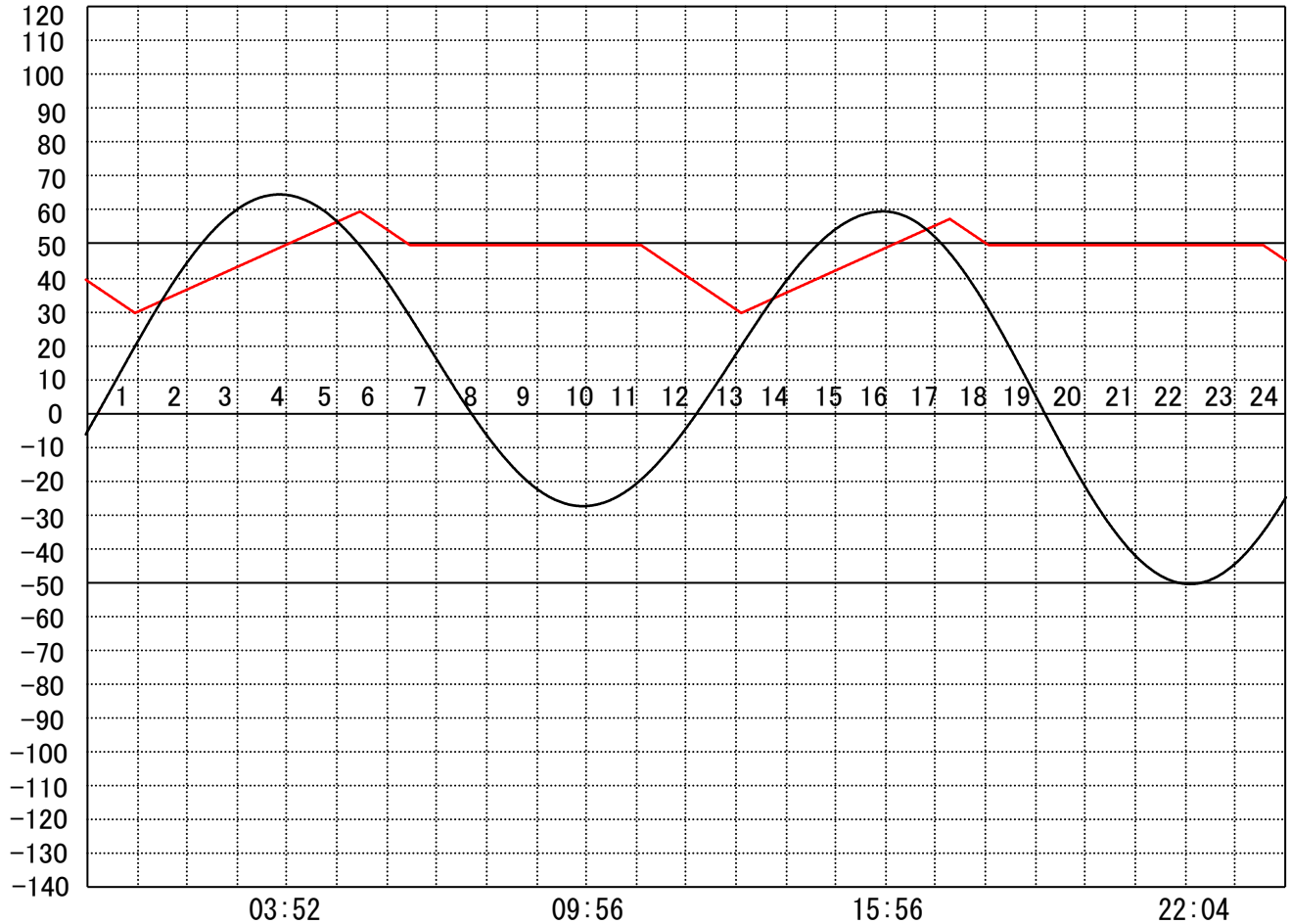
定水位 I T.P      cm  
 "    II T.P      cm  
 最低水位 T.P    cm

**【指定門扉】**

今切              号  
 旧吉              号

**【9時概況】**

上流水位 T.P    cm  
 下流水位 T.P    cm  
 気    温  
 天    候



操作モード	今切川			定水位 (Ⅱ)	定水位 (Ⅱ)
設定時刻				11:00 TP+30	23:30 TP+30
設定水位	旧吉野川			"	"

# 管 理 日 報

令和 2年 5月 5日 火 曜 日

【設定水位】

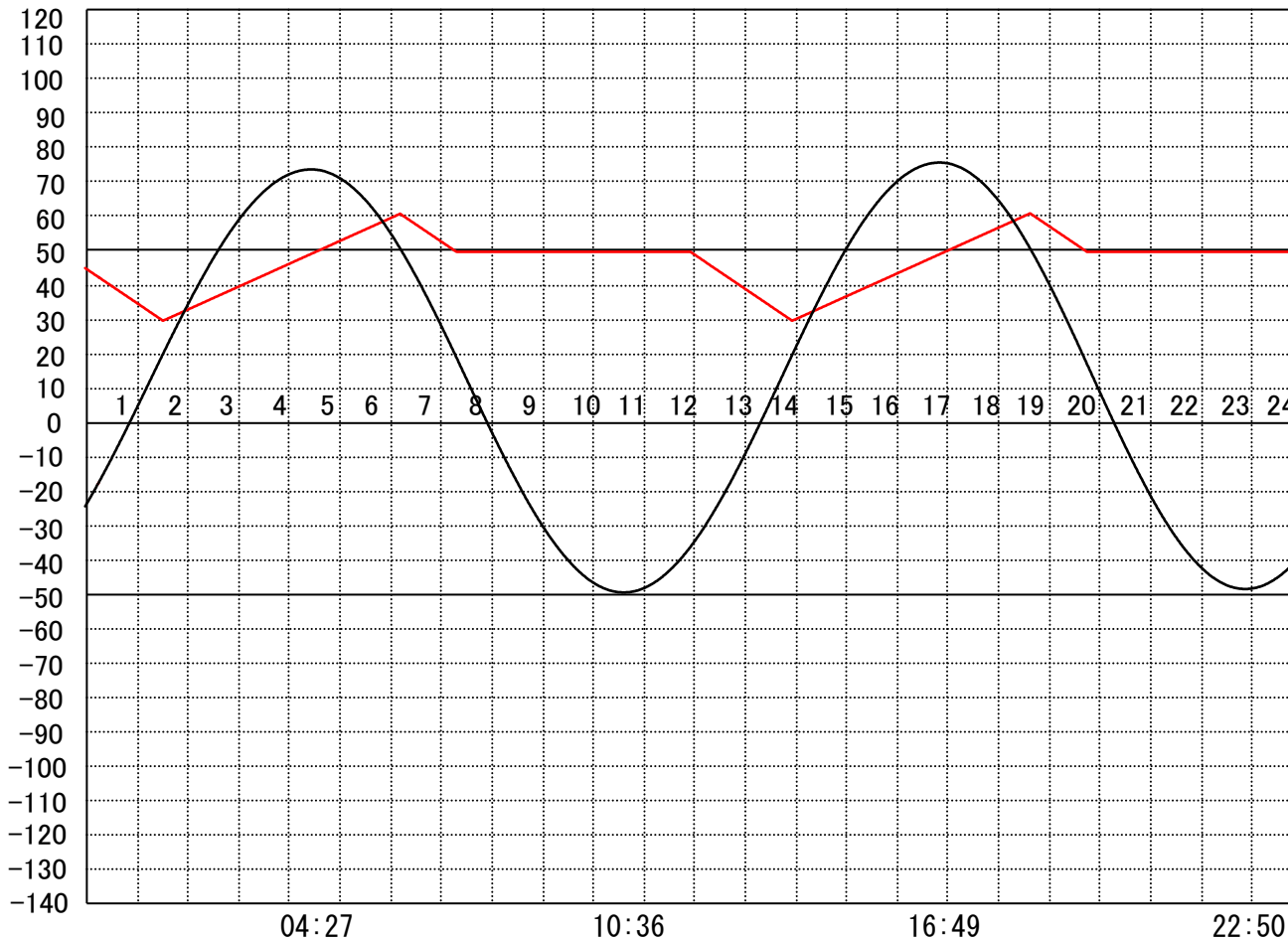
定水位 I T.P cm  
 " II T.P cm  
 最低水位 T.P cm

【指定門扉】

今切 号  
 旧吉 号

【9時概況】

上流水位 T.P cm  
 下流水位 T.P cm  
 気 温  
 天 候



操作モード  
 設定時刻  
 設定水位

今 切 川  
 旧 吉 野 川

定水位 (I)	11:50	定水位 (II)	23:50
	TP+30		TP+30
	"		"

# 管 理 日 報

令和 2年 5月 6日 水 曜 日

【設定水位】

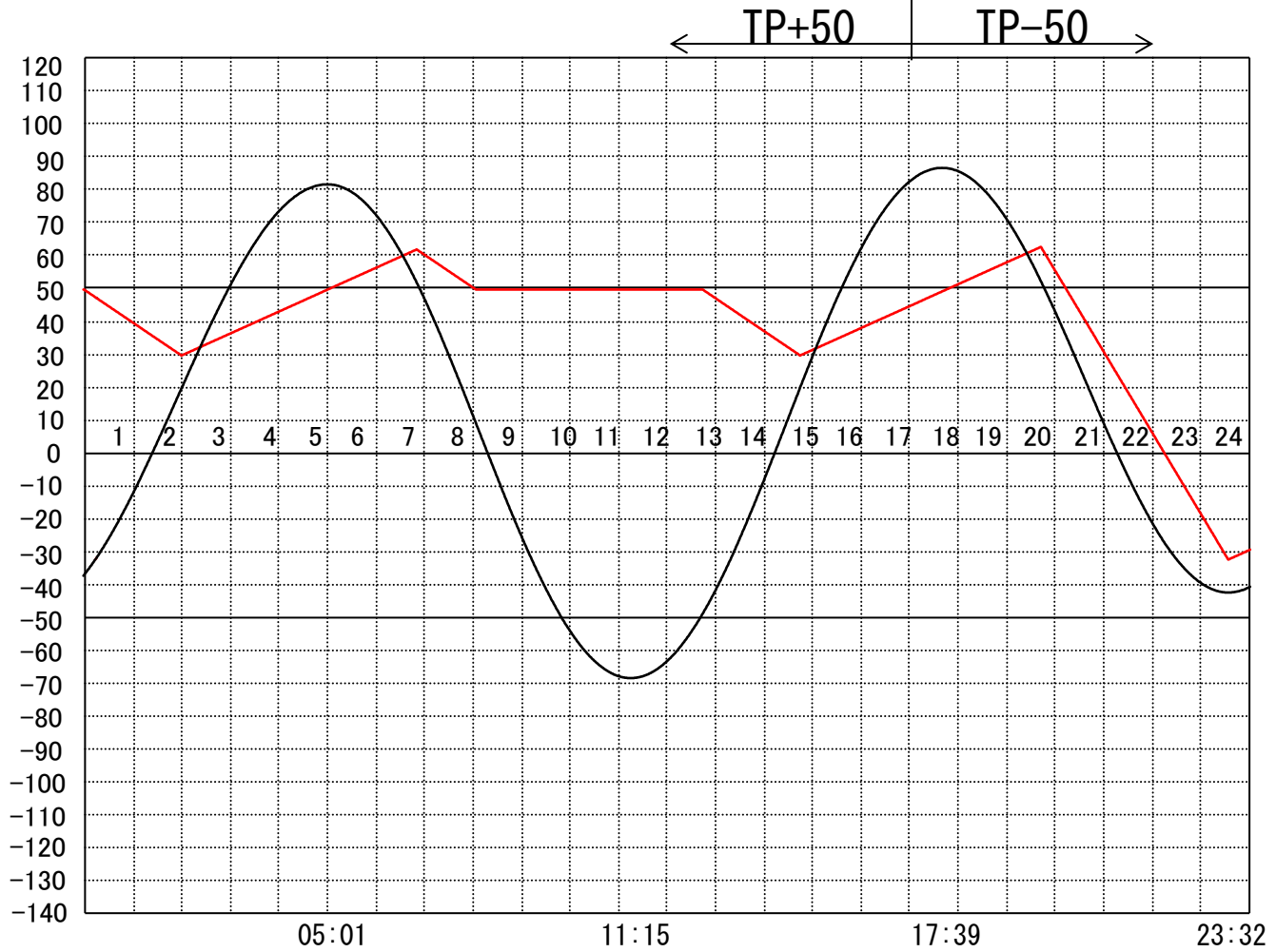
定水位 I T.P cm  
 " II T.P cm  
 最低水位 T.P cm

【指定門扉】

今切 号  
 旧吉 号

【9時概況】

上流水位 T.P cm  
 下流水位 T.P cm  
 気 温  
 天 候



操作モード	今切川			定水位	(Ⅱ)	干満	
設定時刻				12:40	TP+30	18:20	5H
設定水位	旧吉野川			"		"	

# 管 理 日 報

令和 2年 5月 7日 木 曜 日

## 【設定水位】

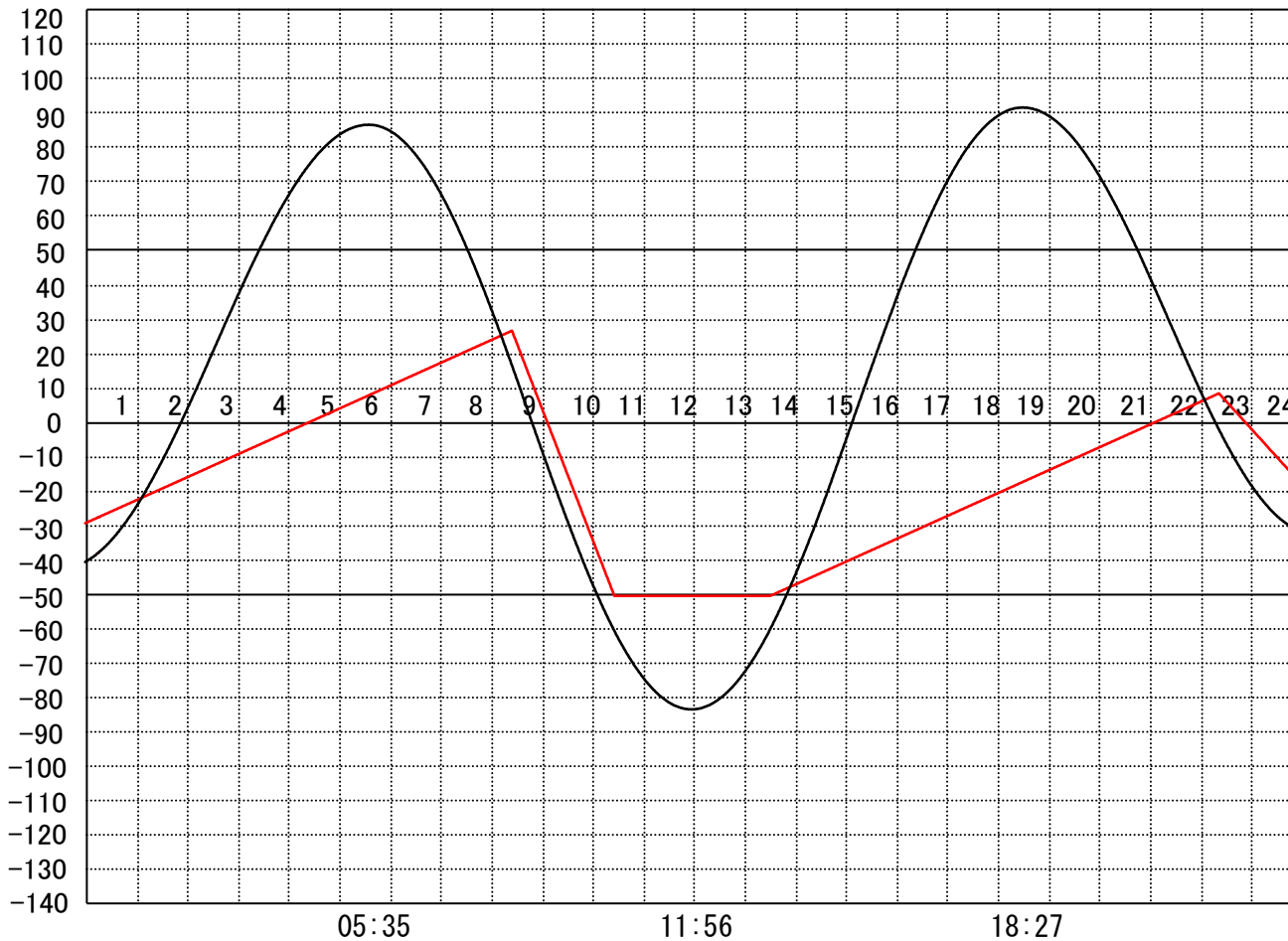
定水位 I T.P      cm  
 "    II T.P        cm  
 最低水位 T.P    cm

## 【指定門扉】

今切                号  
 旧吉                号

## 【9時概況】

上流水位 T.P      cm  
 下流水位 T.P      cm  
 気    温  
 天    候



操 作 モード  
 設 定 時 刻  
 設 定 水 位

今 切 川  
 旧 吉 野 川

干 満  
 06:40 5H  
 "

干 満  
 19:00 5H  
 "

# 管 理 日 報

令和 2年 5月 8日 金 曜 日

【設定水位】

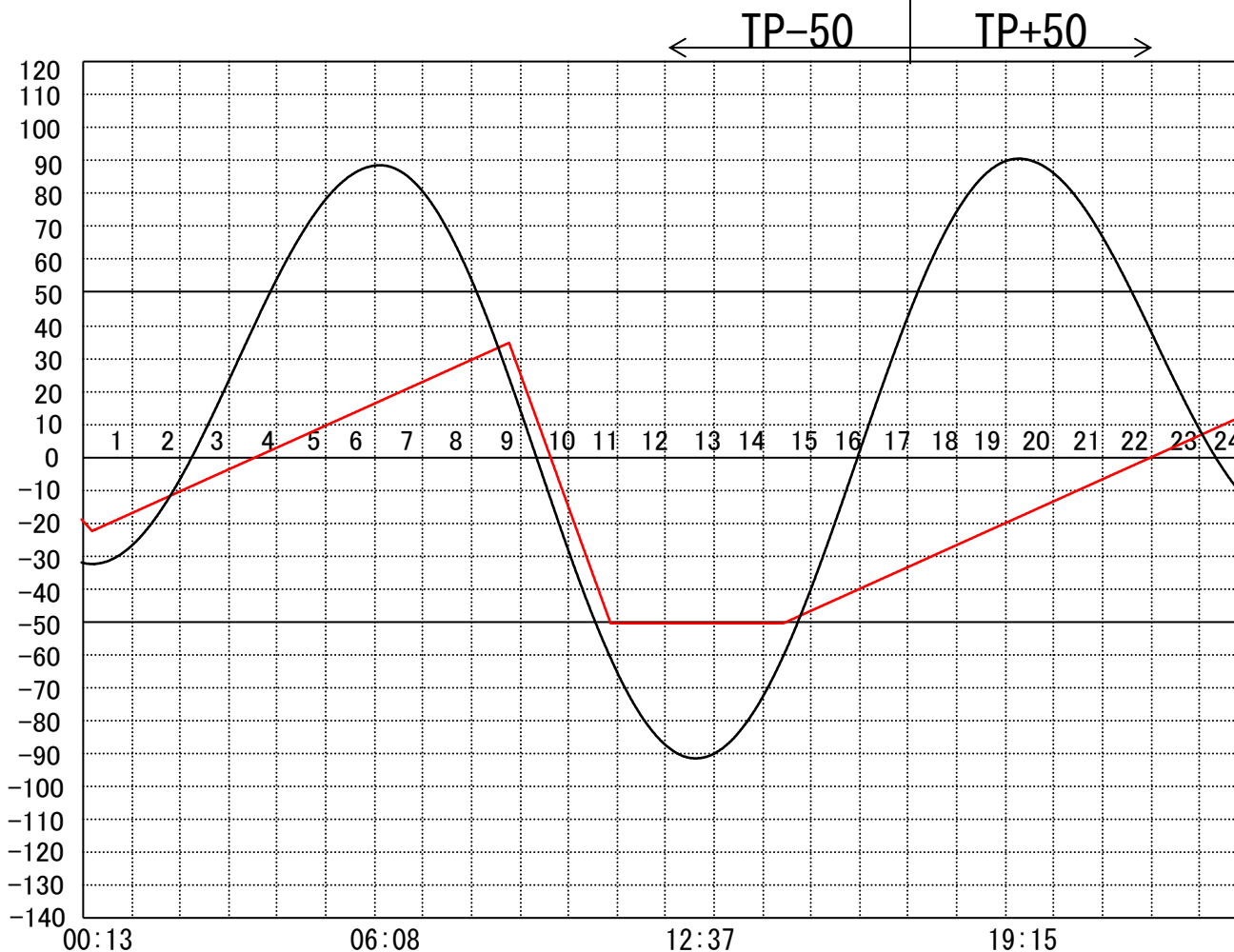
定水位 I T.P cm  
 " II T.P cm  
 最低水位 T.P cm

【指定門扉】

今切 号  
 旧吉 号

【9時概況】

上流水位 T.P cm  
 下流水位 T.P cm  
 気 温  
 天 候



操作モード	今切川
設定時刻	
設定水位	旧吉野川

干満  
07:20 5H

''



# 管 理 日 報

令和 2年 5月 9日 土曜日

**【設定水位】**

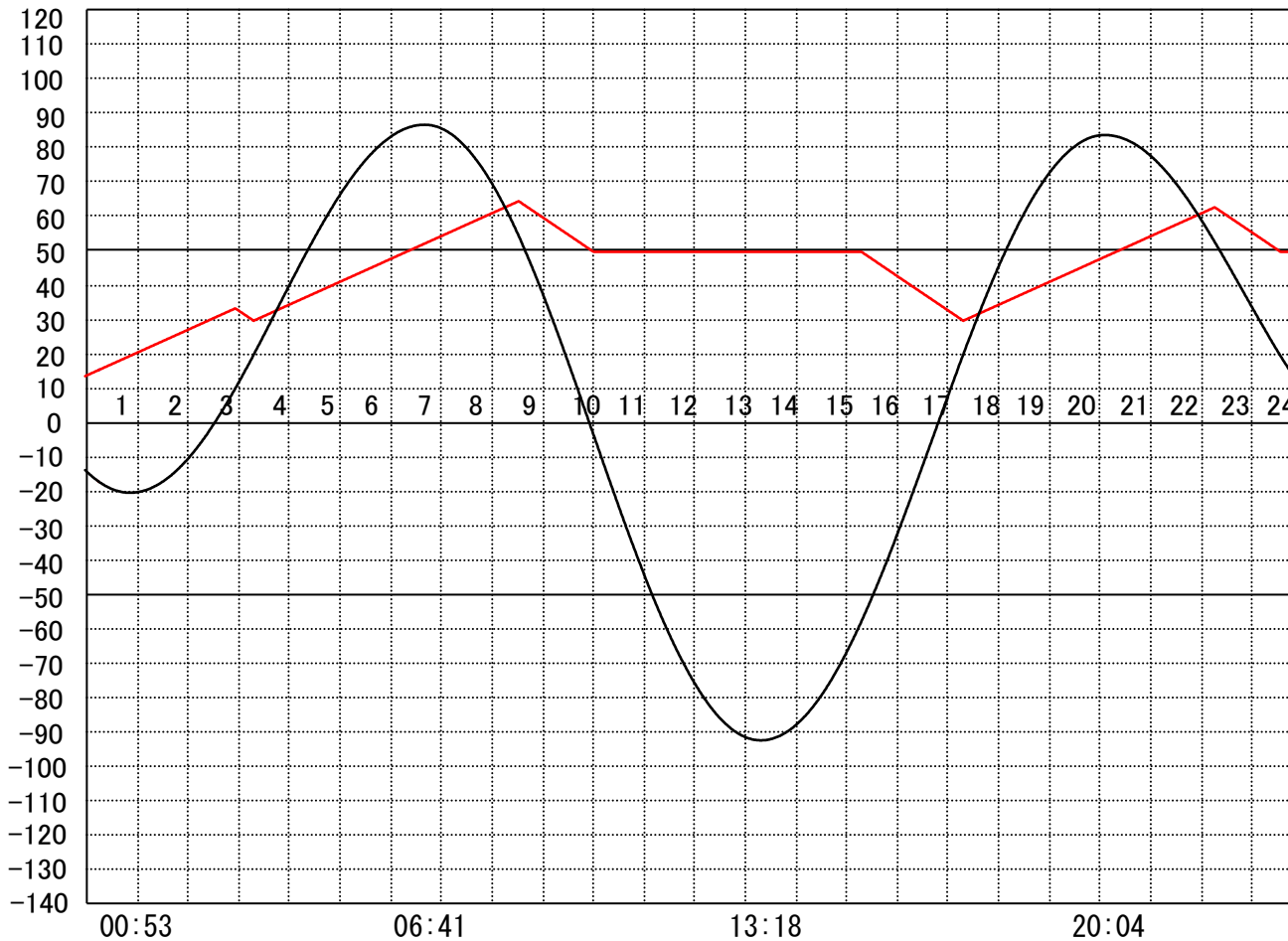
定水位 I T.P      cm  
 "    II T.P      cm  
 最低水位 T.P    cm

**【指定門扉】**

今切              号  
 旧吉              号

**【9時概況】**

上流水位 T.P    cm  
 下流水位 T.P    cm  
 気 温  
 天 候



操作モード	今切川
設定時刻	
設定水位	旧吉野川

定水位 (Ⅱ)	定水位 (Ⅱ)
02:50 TP+30	15:10 TP+30
"	"

# 管 理 日 報

令和 2年 5月 10日 日曜日

**【設定水位】**

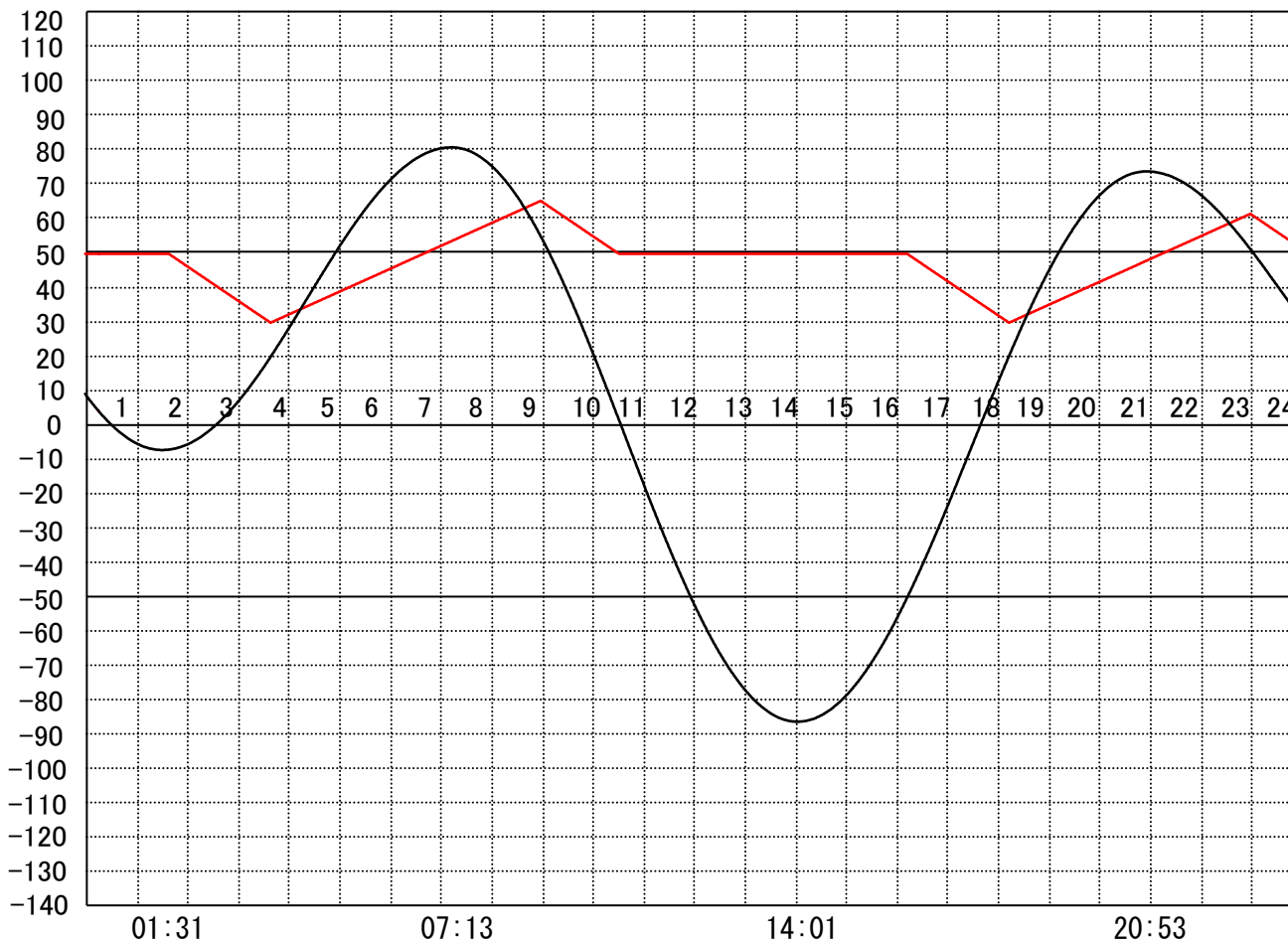
定水位 I T.P      cm  
 "    II T.P        cm  
 最低水位 T.P    cm

**【指定門扉】**

今切                号  
 旧吉                号

**【9時概況】**

上流水位 T.P      cm  
 下流水位 T.P      cm  
 気 温  
 天 候



操作モード	今切川		定水位 (Ⅱ)		定水位 (Ⅱ)	
設定時刻		01:30	TP+30		16:10	TP+30
設定水位	旧吉野川		"		"	

# 管 理 日 報

令和 2年 5月 11日 月 曜日

**【設定水位】**

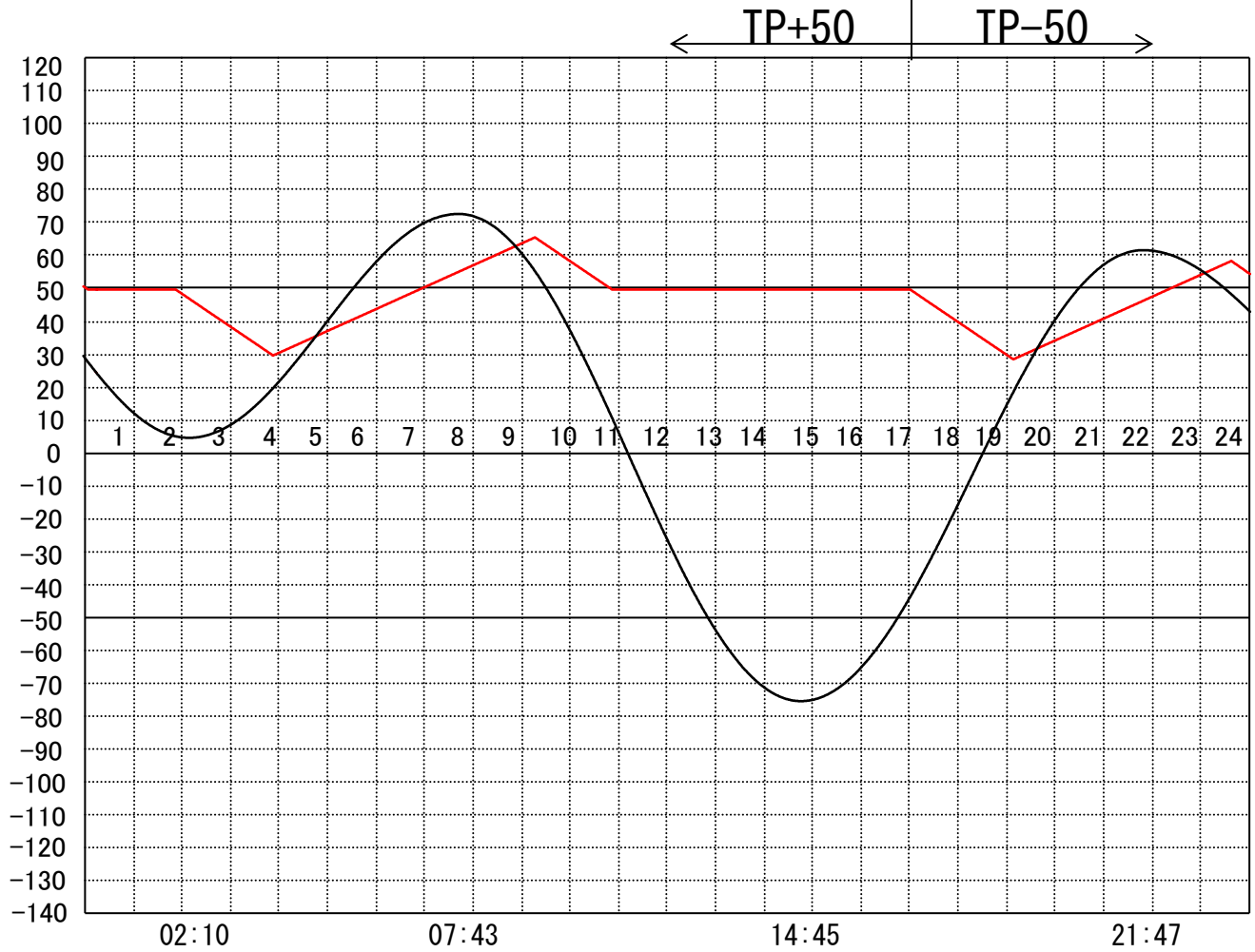
定水位 I T.P      cm  
 "    II T.P      cm  
 最低水位 T.P    cm

**【指定門扉】**

今切              号  
 旧吉              号

**【9時概況】**

上流水位 T.P    cm  
 下流水位 T.P    cm  
 気 温  
 天 候



操作モード	今切川	定水位	(II)	干満	
	設定時刻	01:50	TP+30	22:40	4H
設定水位	旧吉野川	"		"	

# 管 理 日 報

令和 2年 5月 12日 火 曜 日

【設定水位】

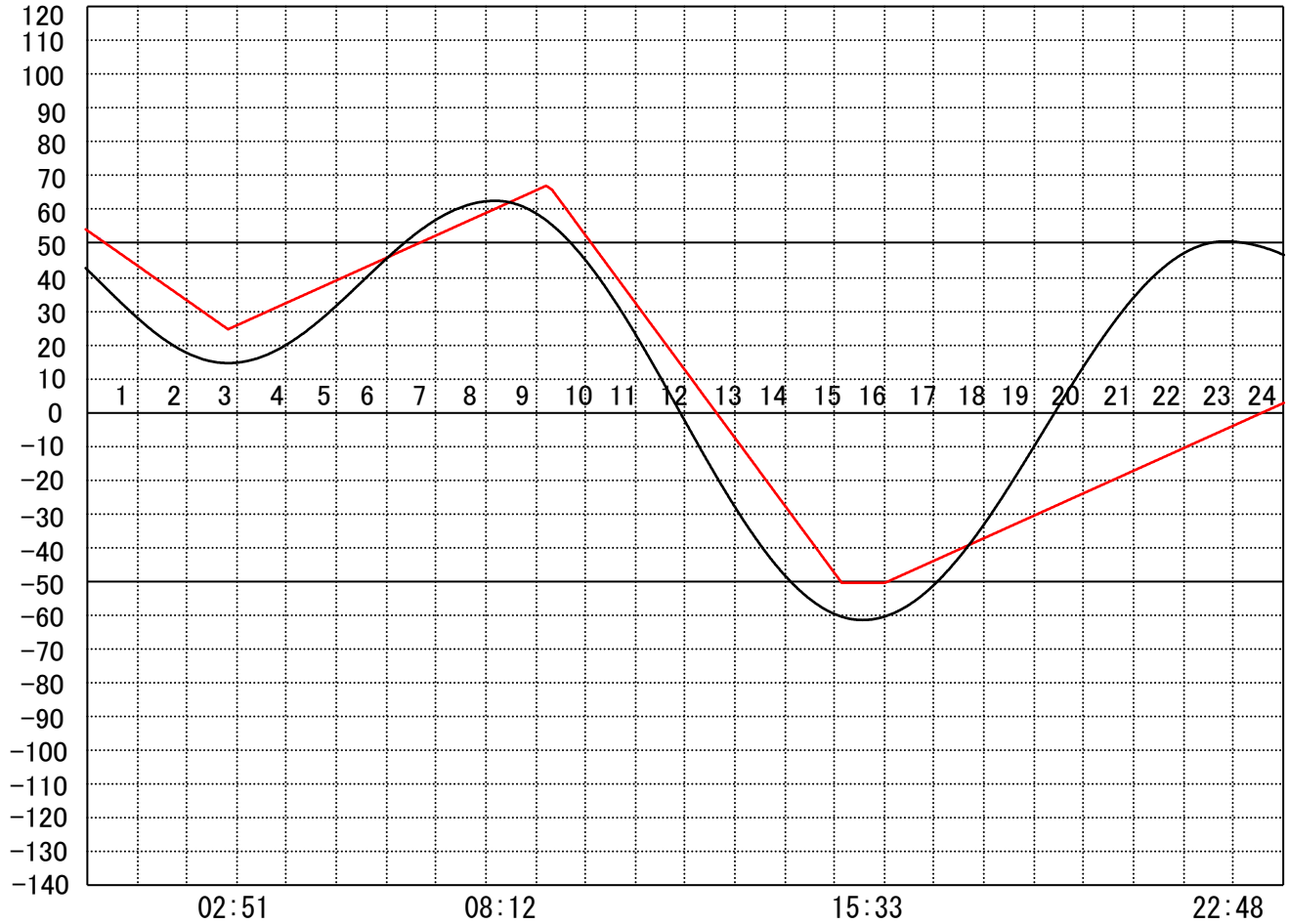
定水位 I T.P cm  
 " II T.P cm  
 最低水位 T.P cm

【指定門扉】

今切 号  
 旧吉 号

【9時概況】

上流水位 T.P cm  
 下流水位 T.P cm  
 気 温  
 天 候



操作モード	今切川
設定時刻	
設定水位	旧吉野川

干満	09:20 6H
"	

# 管 理 日 報

令和 2年 5月 13日 水 曜 日

**【設定水位】**

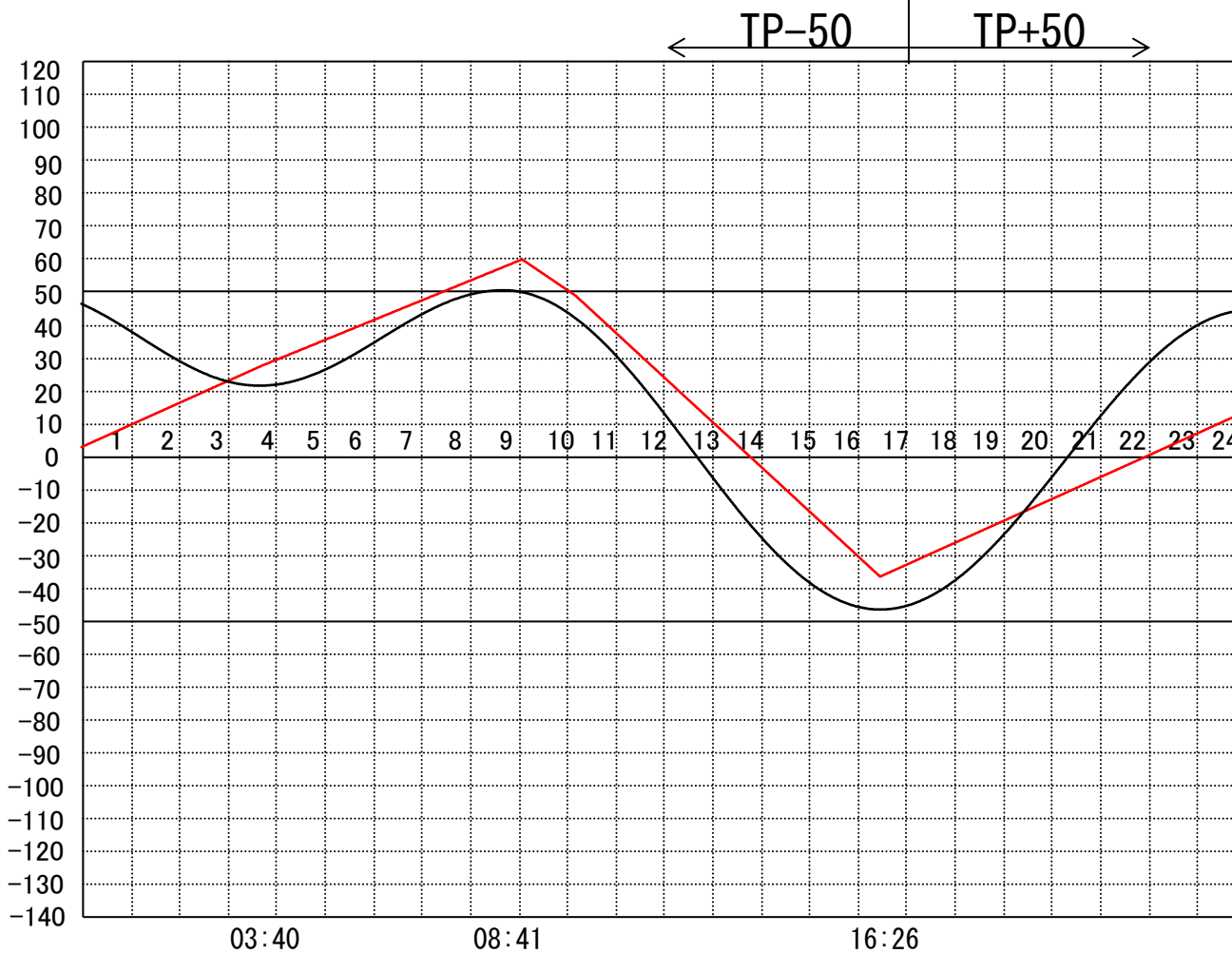
定水位 I T.P      cm  
 "    II T.P      cm  
 最低水位 T.P    cm

**【指定門扉】**

今切              号  
 旧吉              号

**【9時概況】**

上流水位 T.P    cm  
 下流水位 T.P    cm  
 気 温  
 天 候



操作モード	今切川
設定時刻	
設定水位	旧吉野川

干満	10:10 6H
"	"

# 管 理 日 報

令和 2年 5月 14日 木 曜 日

## 【設定水位】

定水位 I T.P cm

〃 II T.P cm

最低水位 T.P cm

## 【指定門扉】

今切 号

旧吉 号

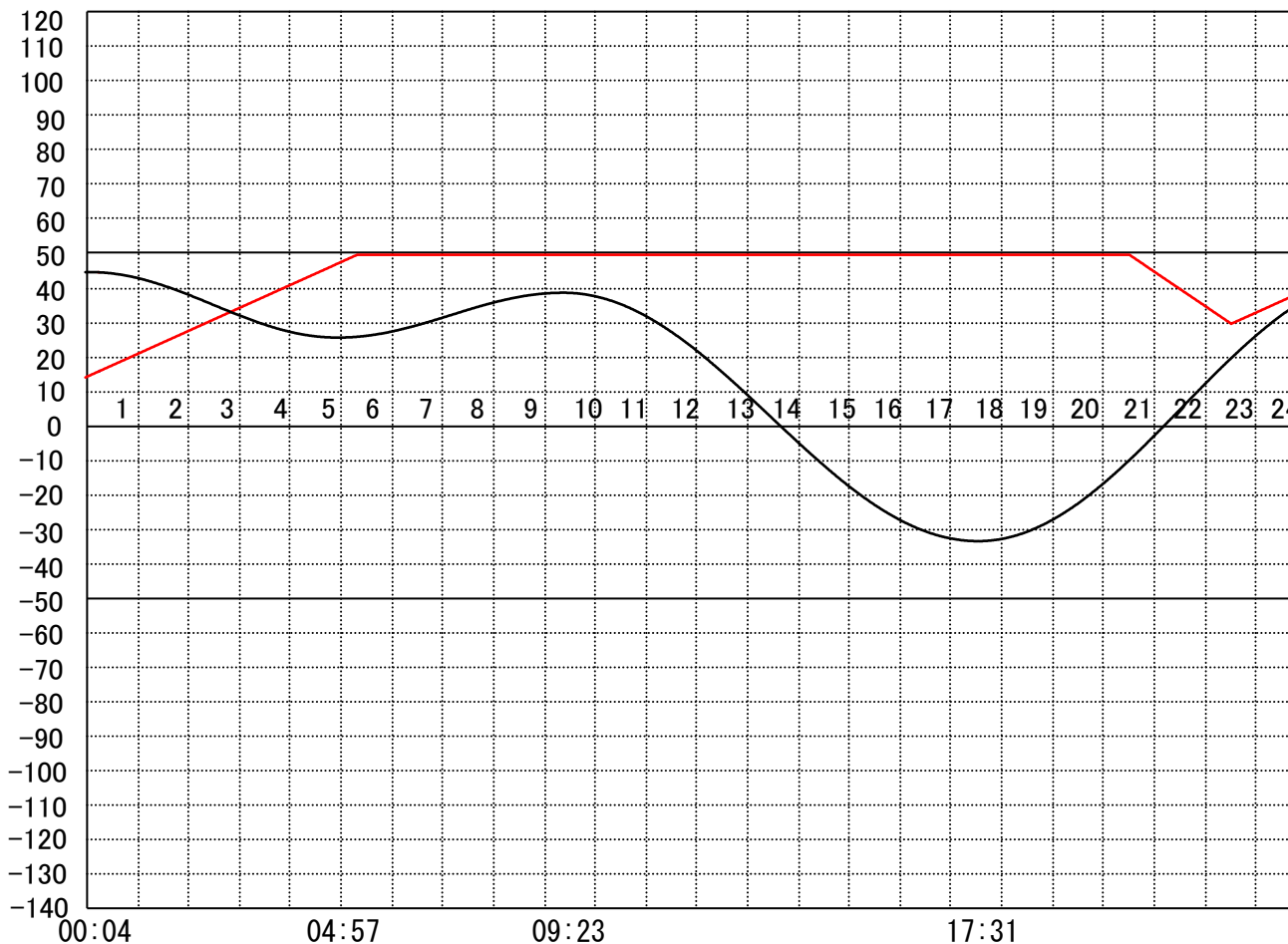
## 【9時概況】

上流水位 T.P cm

下流水位 T.P cm

気 温

天 候



操作モード	今切川
設定時刻	
設定水位	旧吉野川

定水位 (Ⅱ)
20:20 TP+30

〃

# 管 理 日 報

令和 2年 5月 15日 金 曜 日

## 【設定水位】

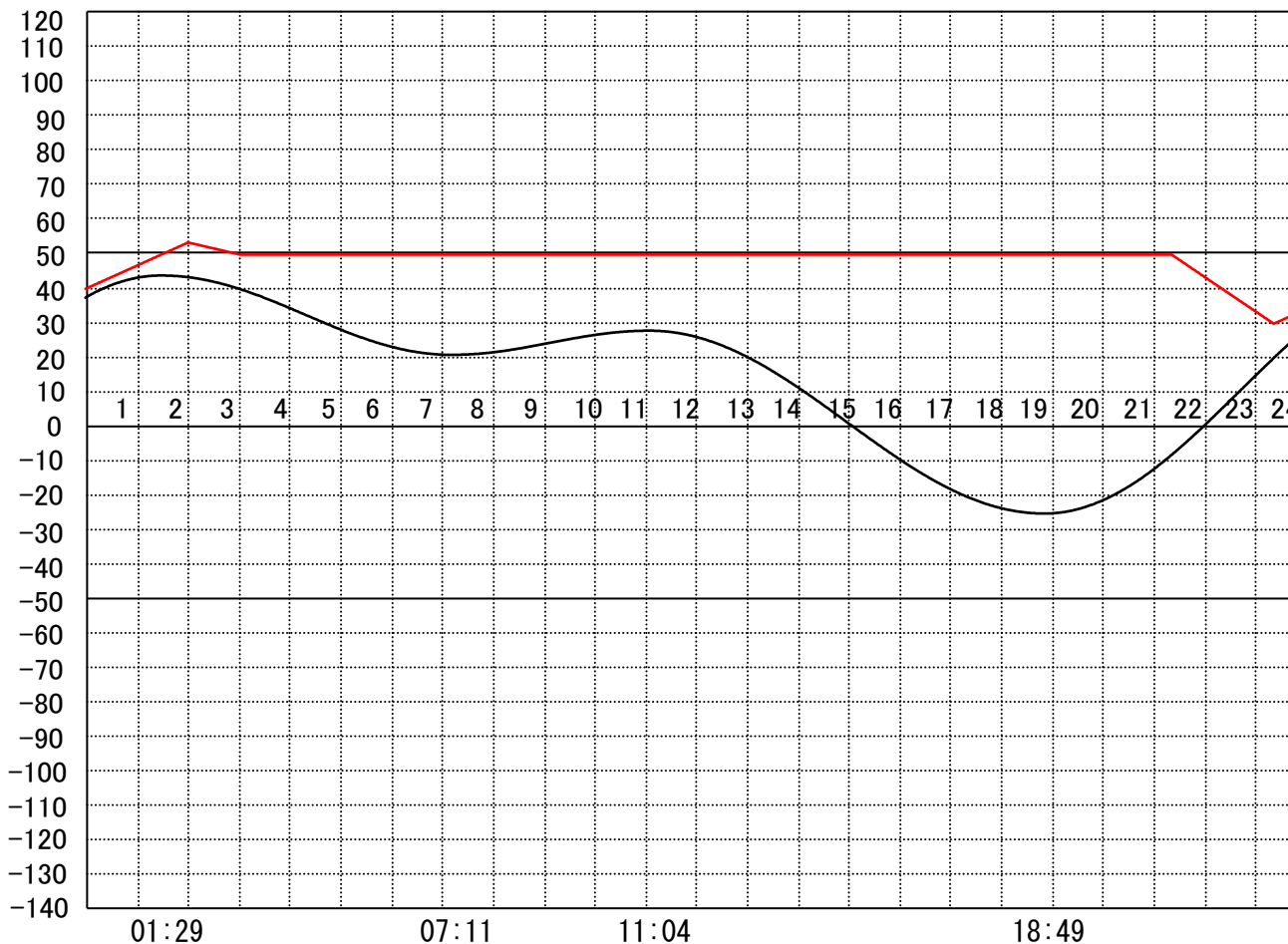
定水位 I T.P cm  
 " II T.P cm  
 最低水位 T.P cm

## 【指定門扉】

今切 号  
 旧吉 号

## 【9時概況】

上流水位 T.P cm  
 下流水位 T.P cm  
 気 温  
 天 候



操作モード	今 切 川
設定時刻	
設定水位	旧 吉 野 川

定水位 (II)	21:10	TP+30
"		

# 管 理 日 報

令和 2年 5月 16日 土 曜 日

## 【設定水位】

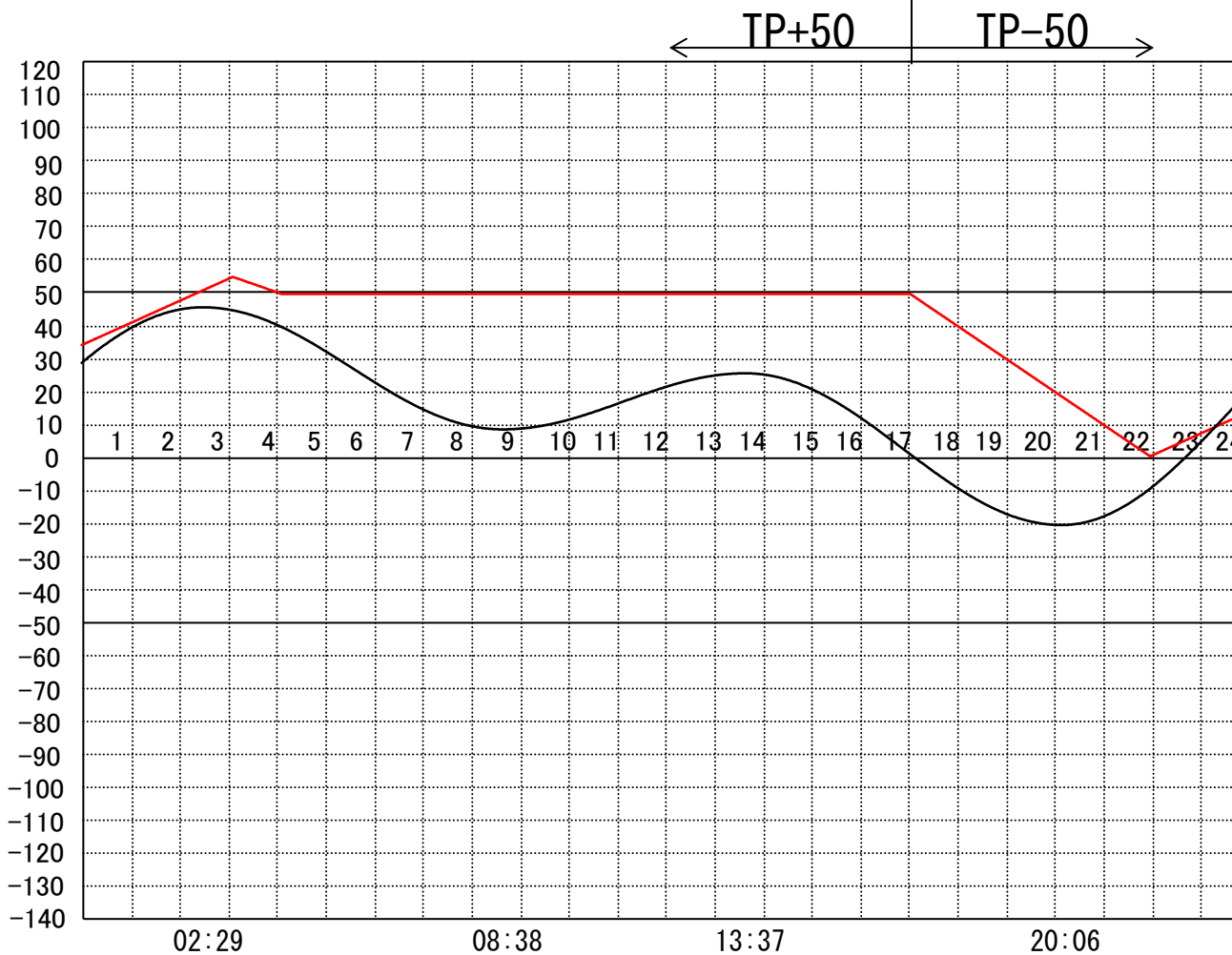
定水位 I T.P cm  
 " II T.P cm  
 最低水位 T.P cm

## 【指定門扉】

今切 号  
 旧吉 号

## 【9時概況】

上流水位 T.P cm  
 下流水位 T.P cm  
 気 温  
 天 候



操作モード 今切川  
 設定時刻  
 設定水位 旧吉野川



# 管 理 日 報

令和 2年 5月 17日 日曜日

## 【設定水位】

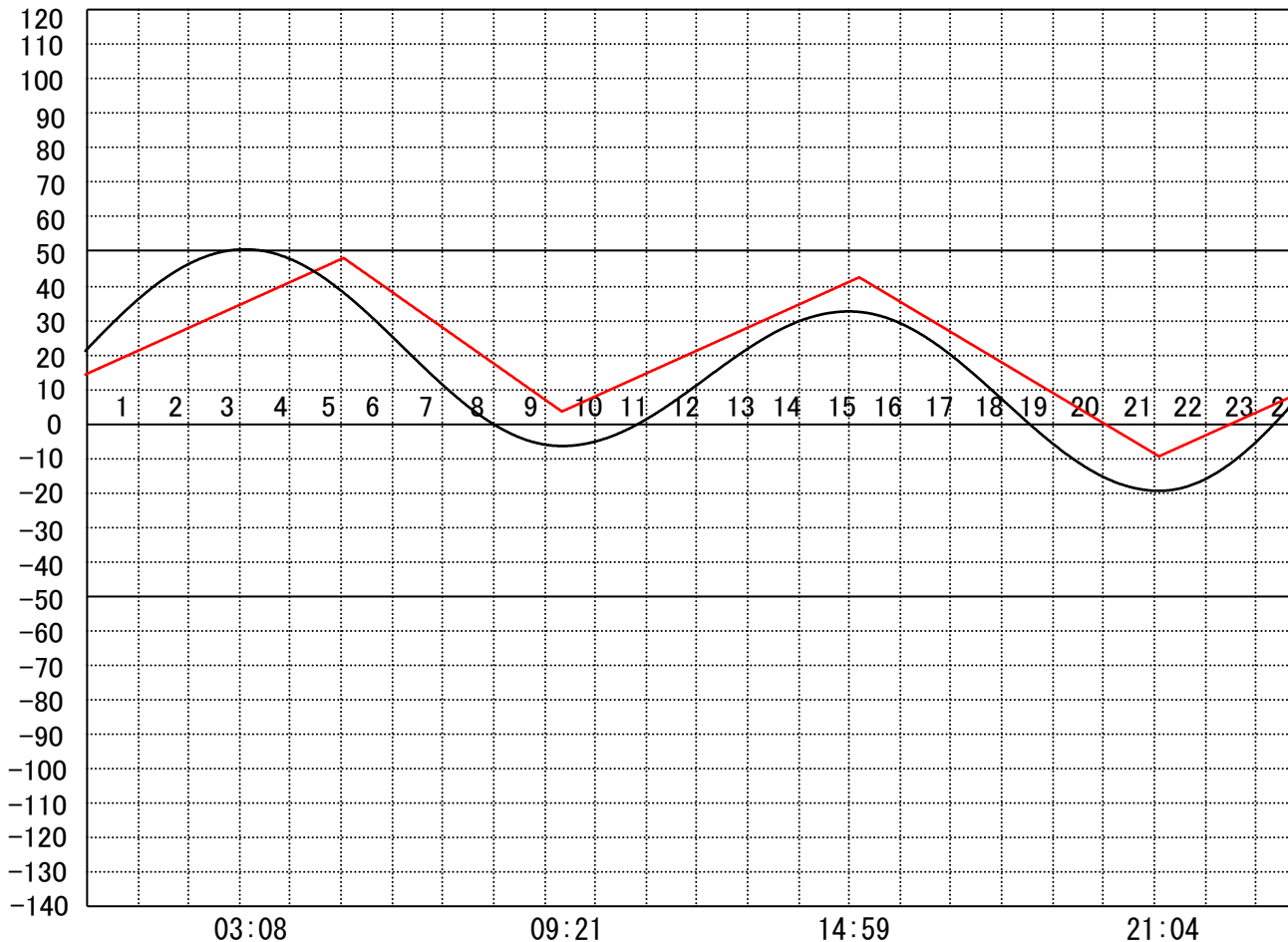
定水位 I T.P cm  
 " II T.P cm  
 最低水位 T.P cm

## 【指定門扉】

今切 号  
 旧吉 号

## 【9時概況】

上流水位 T.P cm  
 下流水位 T.P cm  
 気 温  
 天 候



操作モード 今切川  
 設定時刻  
 設定水位 旧吉野川

干満  
 04:10 5H  
 "

# 管 理 日 報

令和 2年 5月 18日 月 曜日

**【設定水位】**

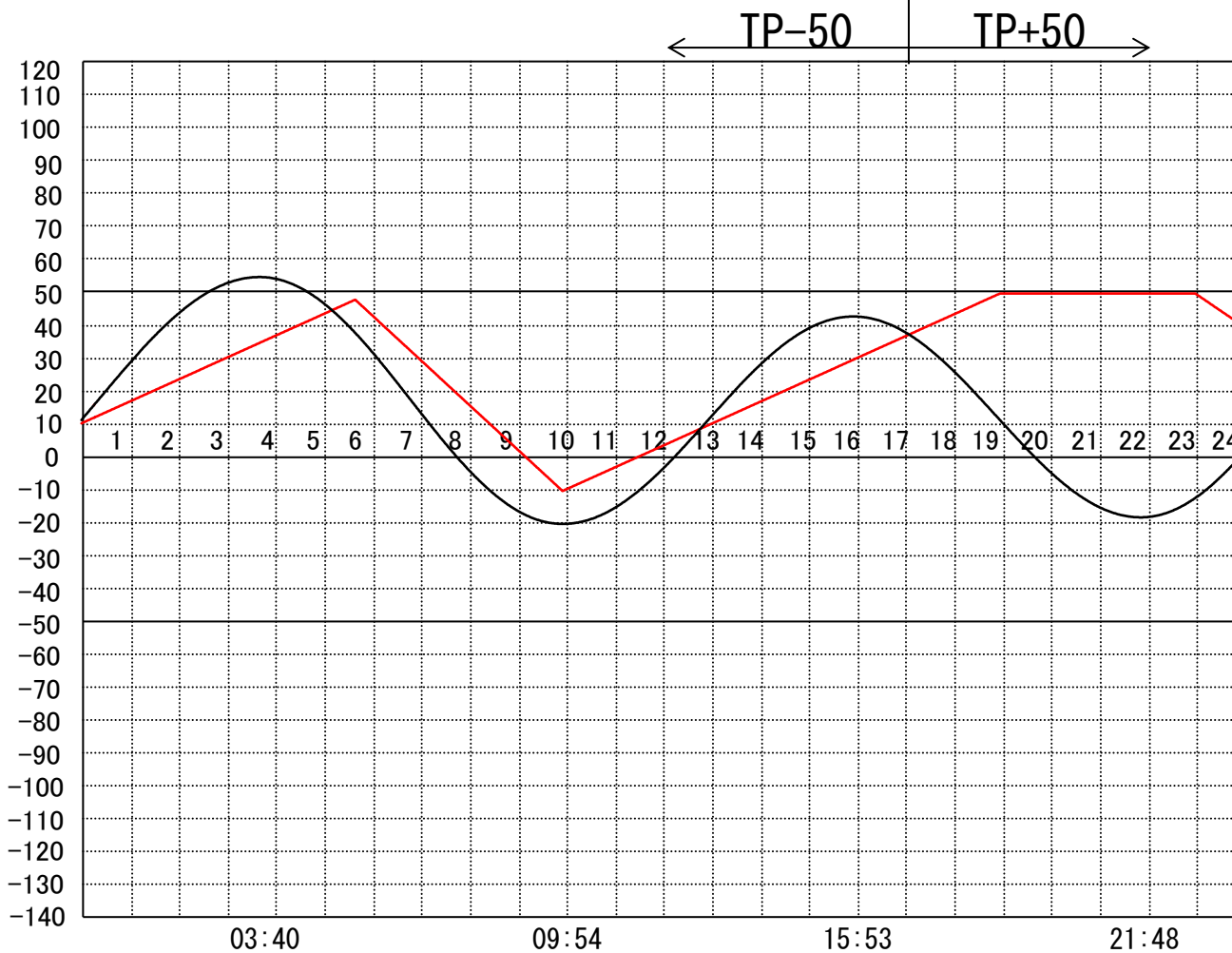
定水位 I T.P      cm  
 "    II T.P      cm  
 最低水位 T.P    cm

**【指定門扉】**

今切              号  
 旧吉              号

**【9時概況】**

上流水位 T.P    cm  
 下流水位 T.P    cm  
 気    温  
 天    候



操作モード	今切川	干満	定水位 (Ⅱ)
設定時刻		04:40 5H	22:50 TP+30
設定水位	旧吉野川	"	"

# 管 理 日 報

令和 2年 5月 19日 火 曜 日

【設定水位】

定水位 I T.P cm  
 " II T.P cm  
 最低水位 T.P cm

【指定門扉】

今切 号  
 旧吉 号

【9時概況】

上流水位 T.P cm  
 下流水位 T.P cm  
 気 温  
 天 候



操作モード	今 切 川			定水位 (Ⅱ)		定水位 (Ⅱ)
設定時刻				12:00 TP+30		23:10 TP+30
設定水位	旧 吉 野 川			"		"

# 管 理 日 報

令和 2年 5月 20日 水 曜 日

**【設定水位】**

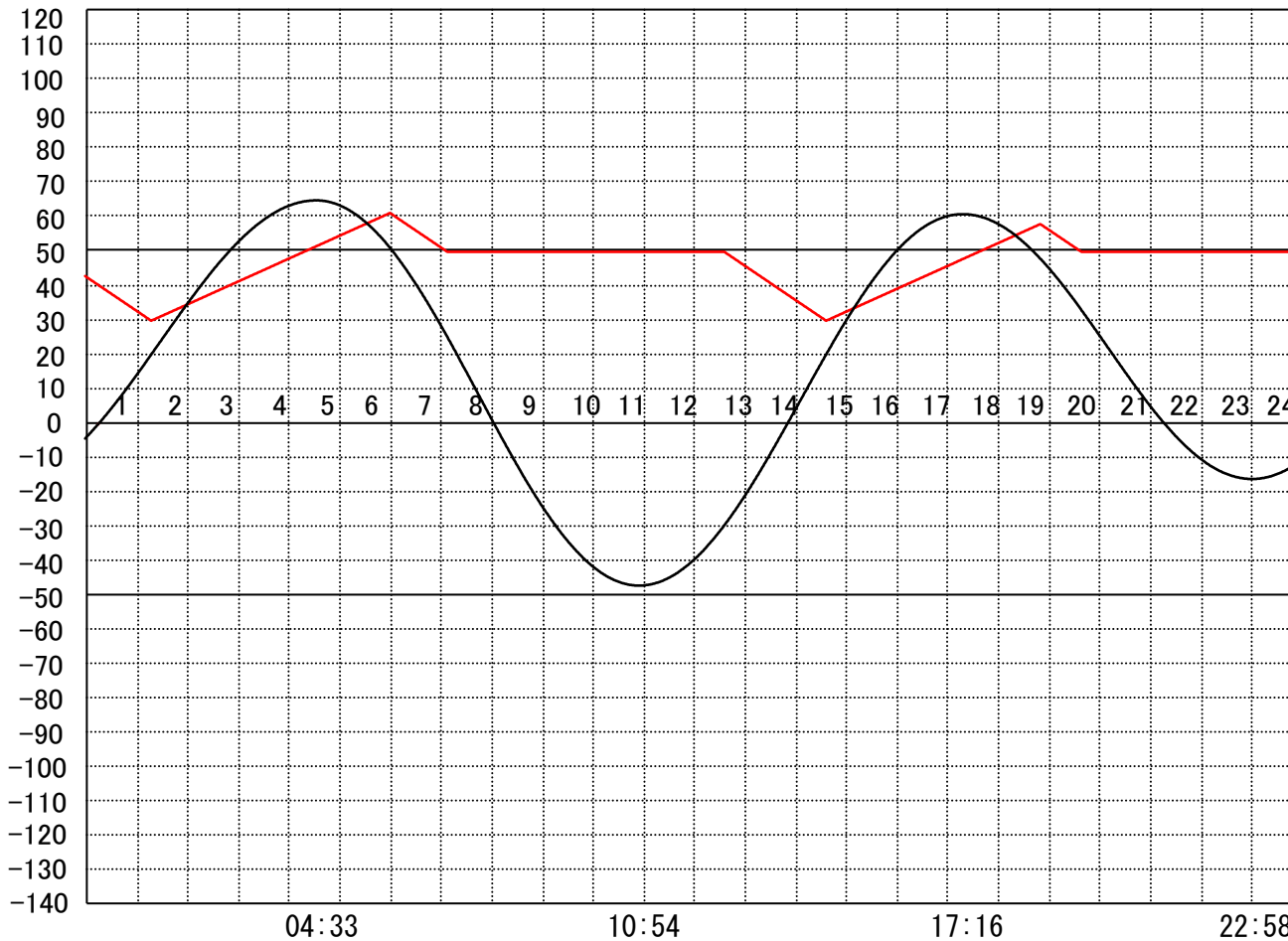
定水位 I T.P      cm  
 "    II T.P      cm  
 最低水位 T.P    cm

**【指定門扉】**

今切              号  
 旧吉              号

**【9時概況】**

上流水位 T.P    cm  
 下流水位 T.P    cm  
 気 温  
 天 候



操作モード	今切川			定水位 (Ⅱ)	定水位 (Ⅱ)
設定時刻				12:30 TP+30	23:40 TP+30
設定水位	旧吉野川			"	"

# 管 理 日 報

令和 2年 5月 21日 木曜日

**【設定水位】**

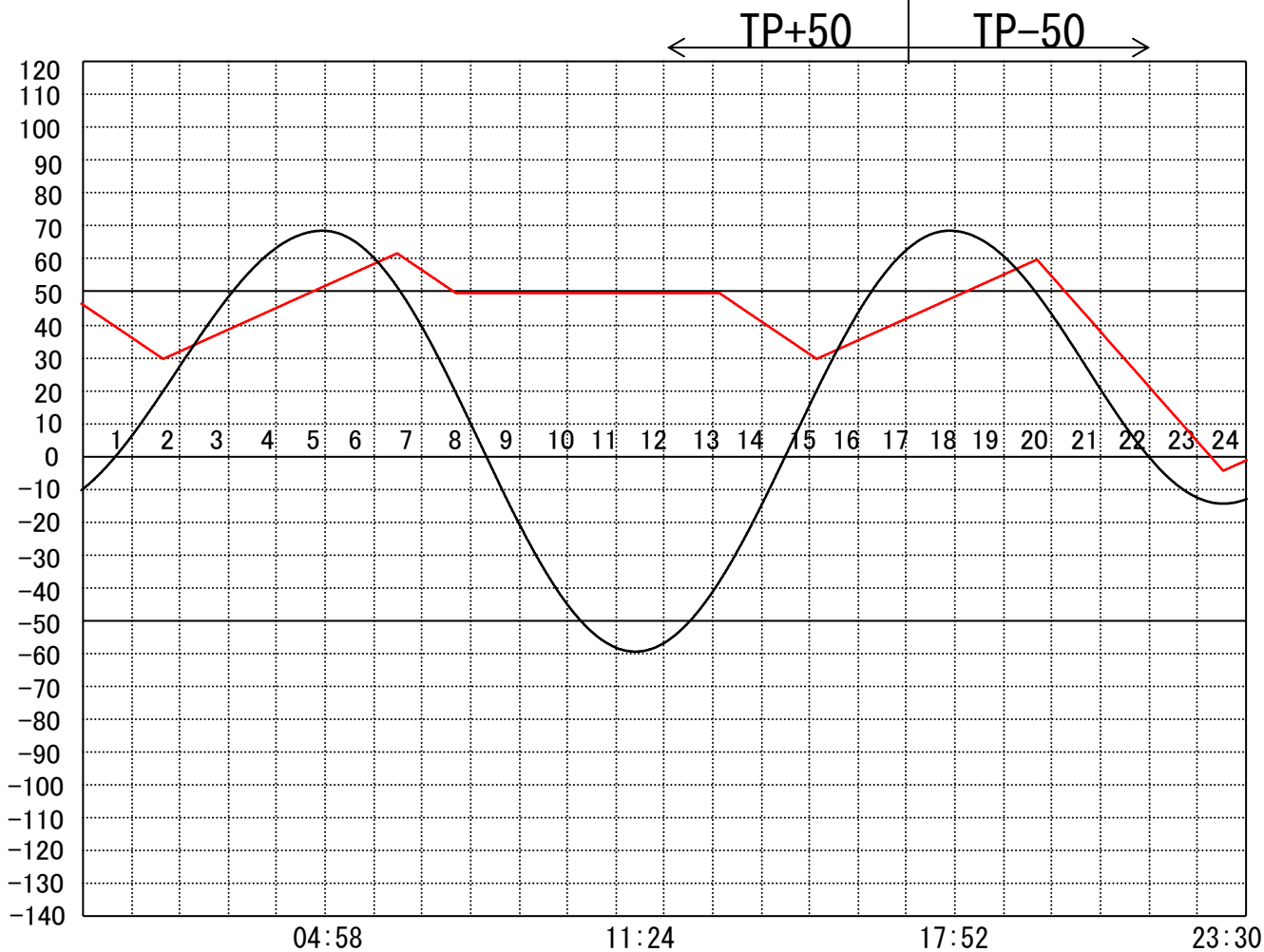
定水位 I T.P      cm  
 "    II T.P      cm  
 最低水位 T.P    cm

**【指定門扉】**

今切              号  
 旧吉              号

**【9時概況】**

上流水位 T.P    cm  
 下流水位 T.P    cm  
 気 温  
 天 候



操作モード  
 設定時刻  
 設定水位

今切川  
 旧吉野川

定水位	(II)	干満
13:00	TP+30	19:10 4H
"	"	"

# 管 理 日 報

令和 2年 5月 22日 金 曜 日

## 【設定水位】

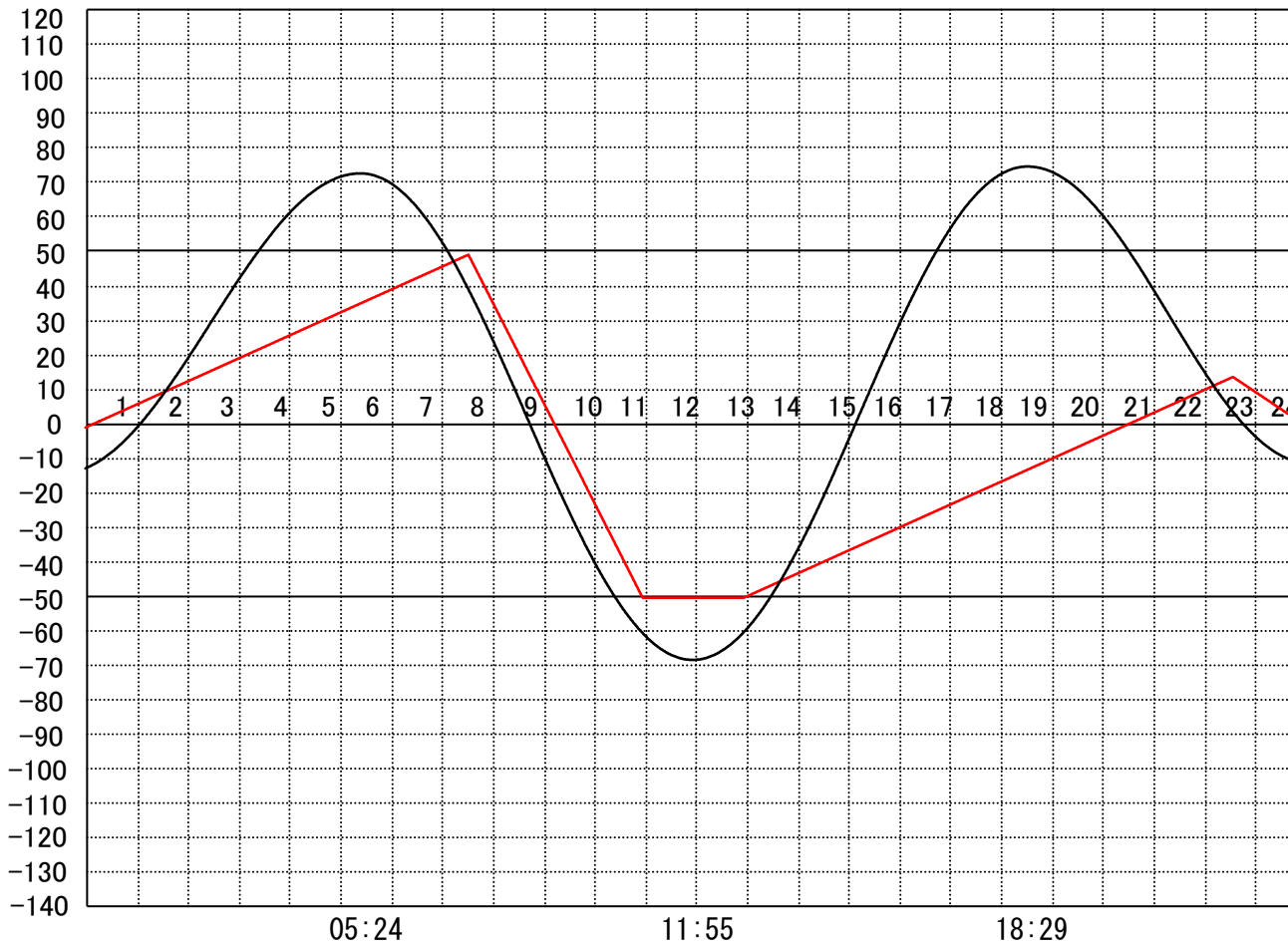
定水位 I T.P cm  
 " II T.P cm  
 最低水位 T.P cm

## 【指定門扉】

今切 号  
 旧吉 号

## 【9時概況】

上流水位 T.P cm  
 下流水位 T.P cm  
 気 温  
 天 候



操作モード	今 切 川
設定時刻	
設定水位	旧 吉 野 川

干満	06:40 5H
"	

# 管 理 日 報

令和 2年 5月 23日 土曜日

**【設定水位】**

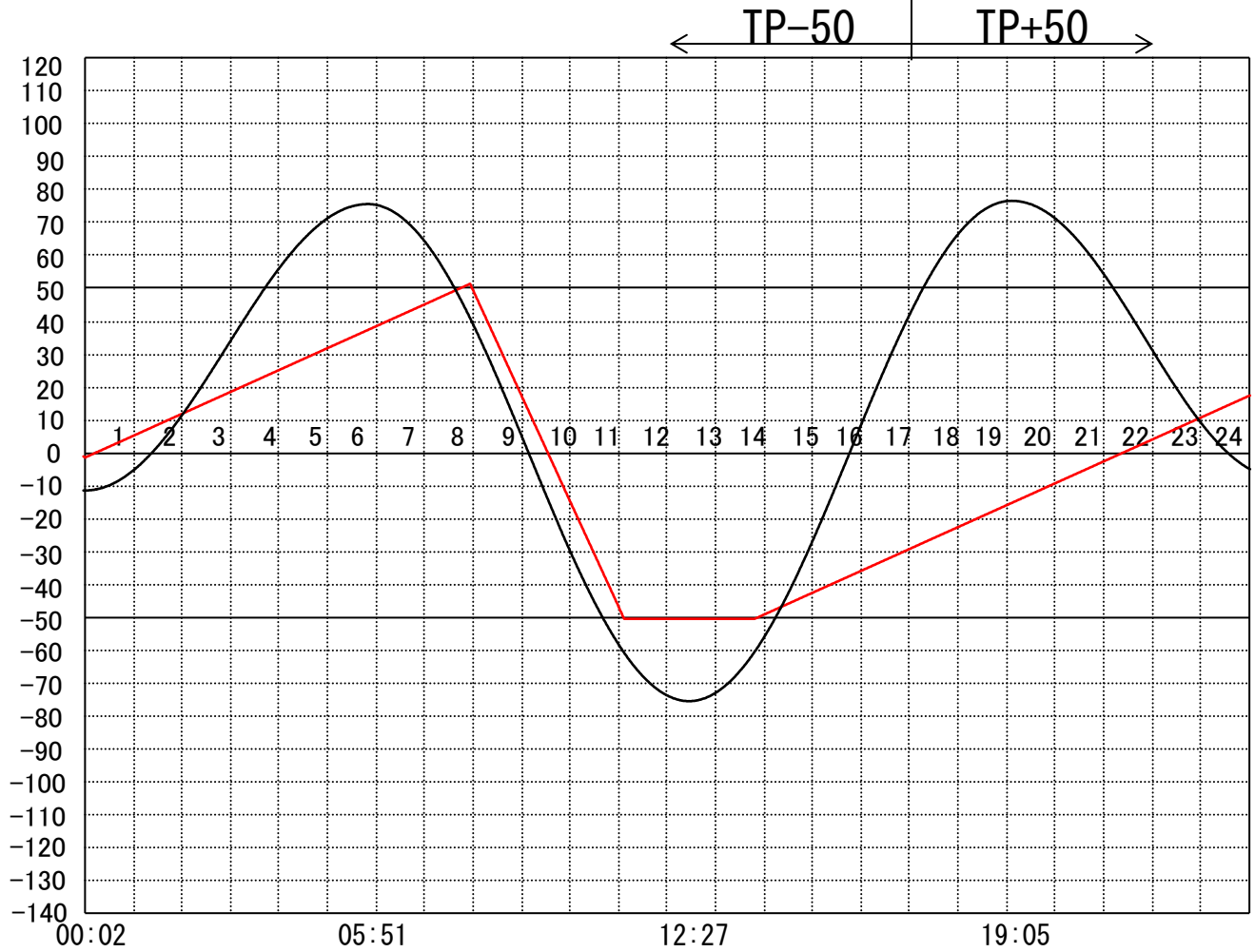
定水位 I T.P      cm  
 "    II T.P      cm  
 最低水位 T.P    cm

**【指定門扉】**

今切              号  
 旧吉              号

**【9時概況】**

上流水位 T.P    cm  
 下流水位 T.P    cm  
 気 温  
 天 候



操作モード	今切川
設定時刻	旧吉野川
設定水位	

干満	07:10 5H
"	"

# 管 理 日 報

令和 2年 5月 24日 日 曜 日

【設定水位】

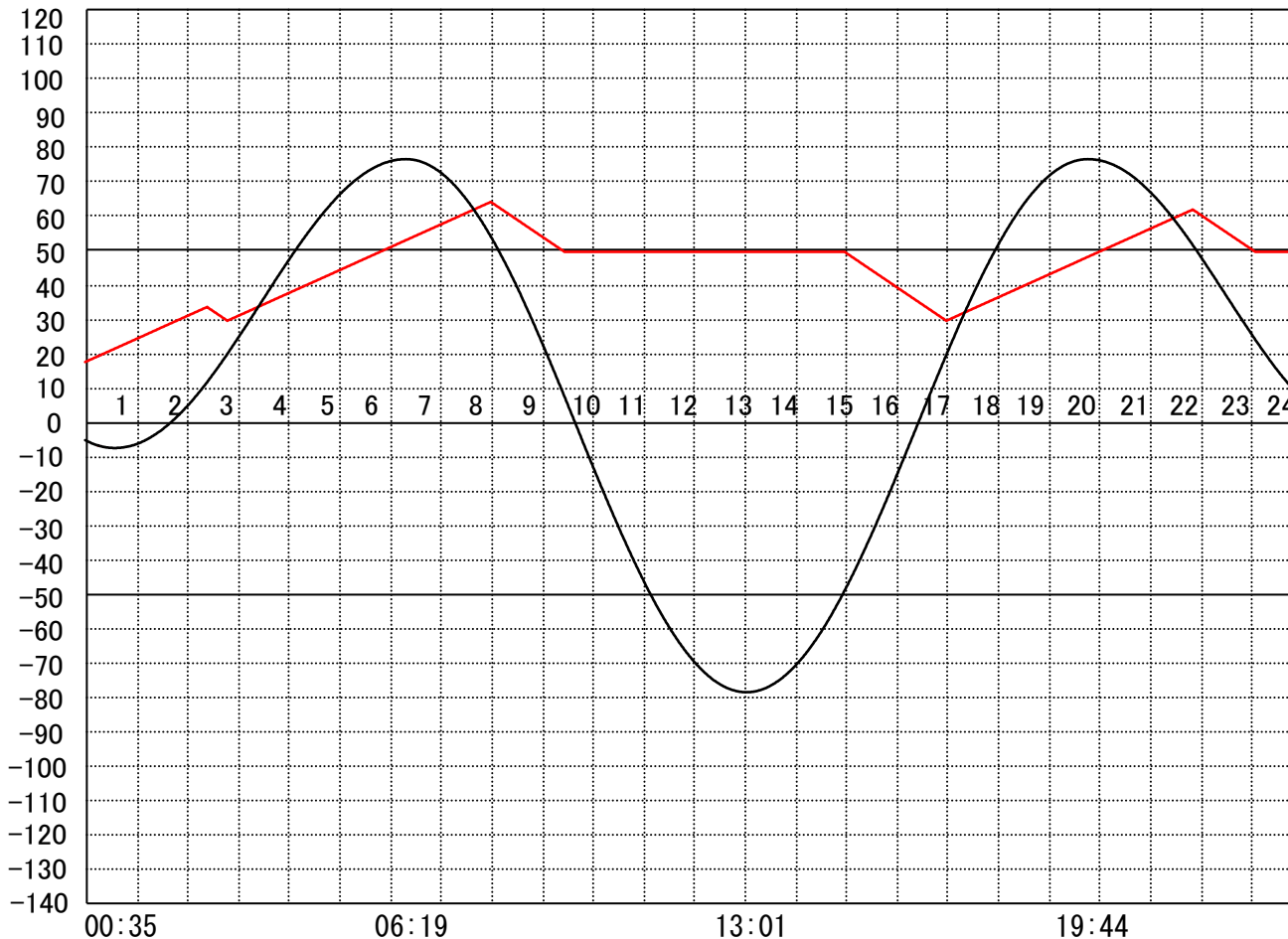
定水位 I T.P cm  
 " II T.P cm  
 最低水位 T.P cm

【指定門扉】

今切 号  
 旧吉 号

【9時概況】

上流水位 T.P cm  
 下流水位 T.P cm  
 気 温  
 天 候



操作モード 今切川  
 設定時刻  
 設定水位 旧吉野川

定水位 (II)  
 02:20 TP+30

定水位 (II)  
 14:50 TP+30

''

''



# 管 理 日 報

令和 2年 5月 25日 月 曜日

**【設定水位】**

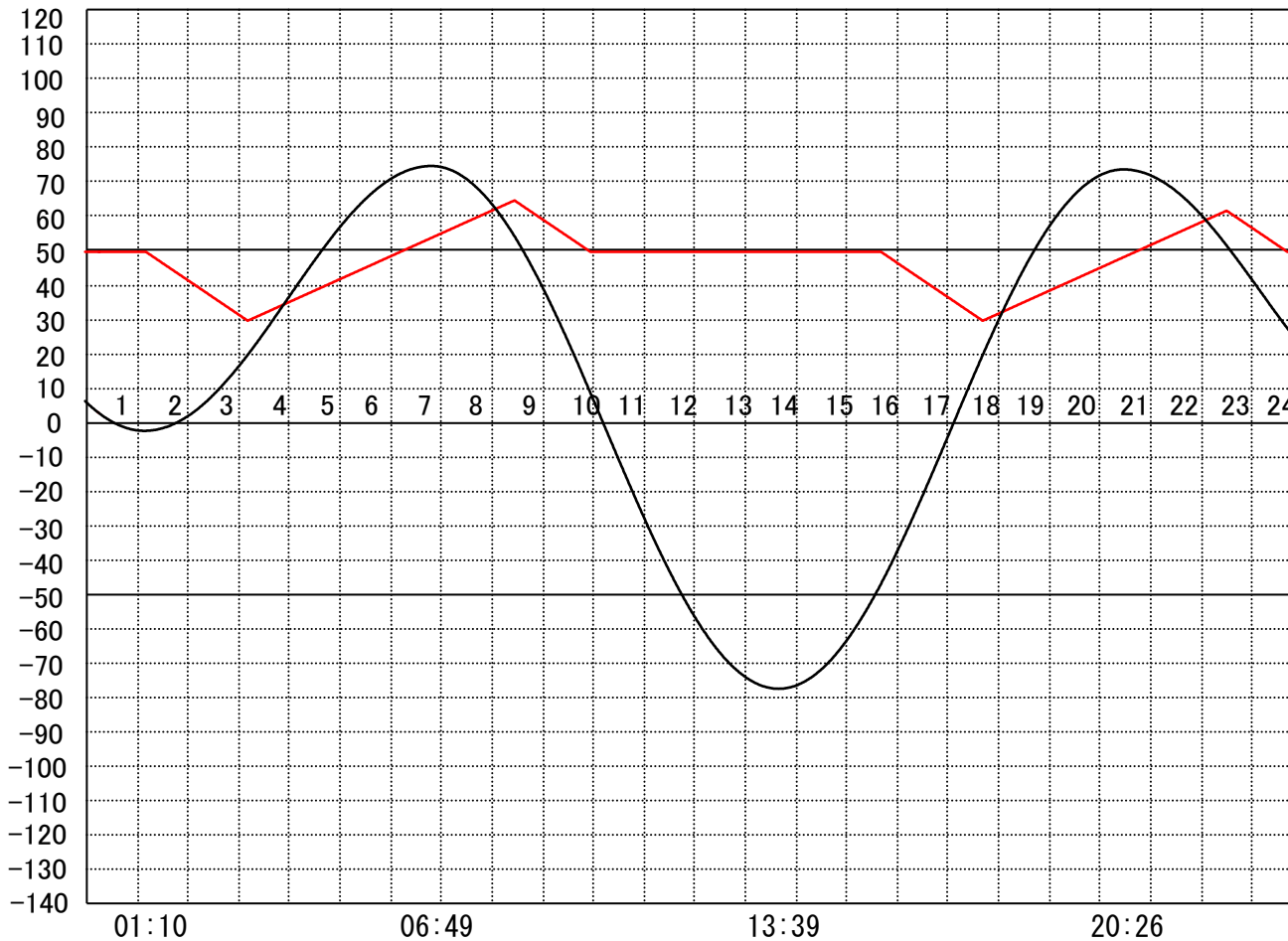
定水位 I T.P      cm  
 "    II T.P      cm  
 最低水位 T.P    cm

**【指定門扉】**

今切              号  
 旧吉              号

**【9時概況】**

上流水位 T.P    cm  
 下流水位 T.P    cm  
 気    温  
 天    候



操作モード	今切川
設定時刻	
設定水位	旧吉野川

定水位 (Ⅱ)	15:40	定水位 (Ⅱ)	
01:10 TP+30		TP+30	
"		"	

# 管 理 日 報

令和 2年 5月 26日 火 曜 日

【設定水位】

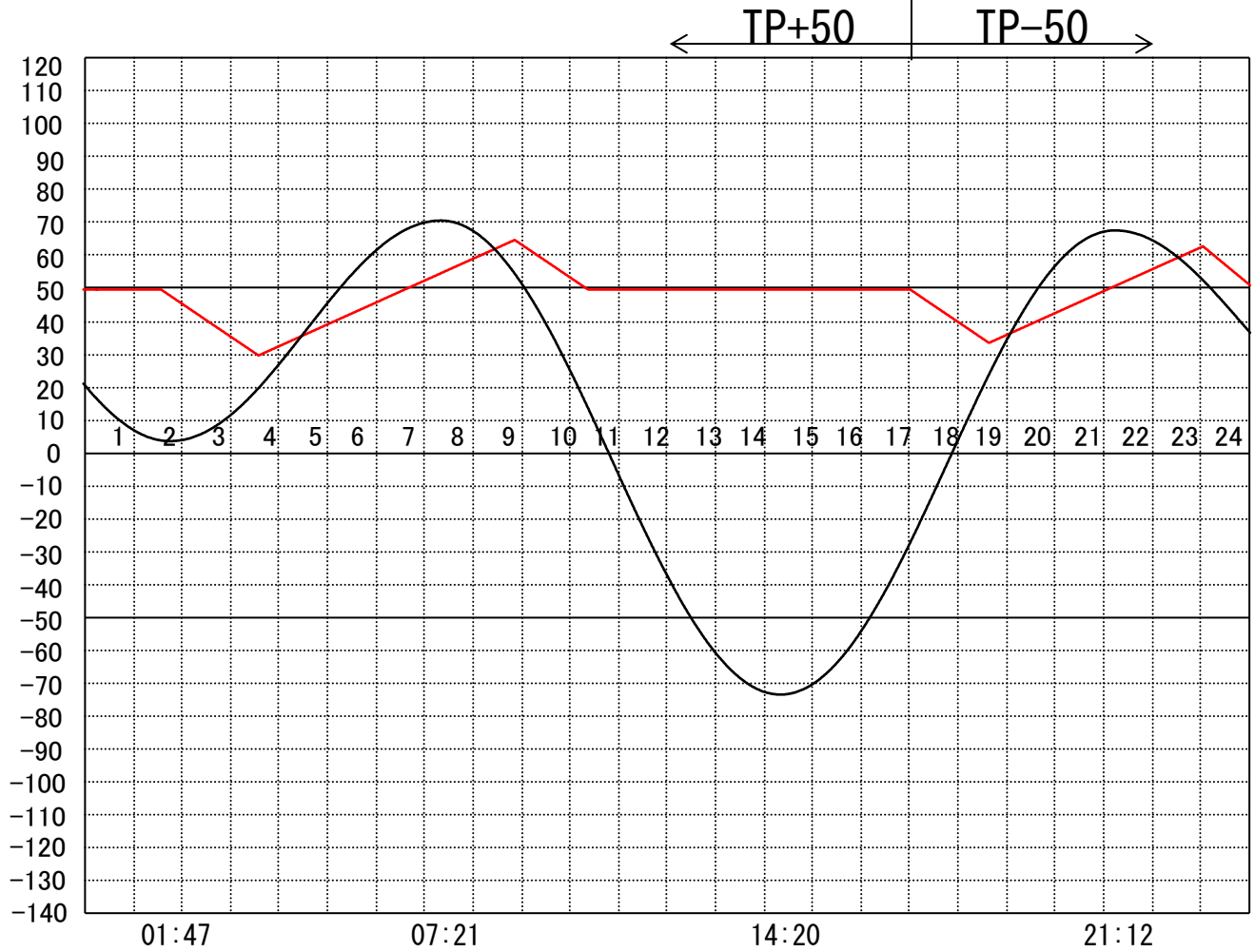
定水位 I T.P cm  
 " II T.P cm  
 最低水位 T.P cm

【指定門扉】

今切 号  
 旧吉 号

【9時概況】

上流水位 T.P cm  
 下流水位 T.P cm  
 気 温  
 天 候



操作モード 設定時刻 設定水位	今切川	定水位 (II)	干満
		01:30 TP+30	22:10 4H
	旧吉野川	"	"

# 管 理 日 報

令和 2年 5月 27日 水 曜 日

## 【設定水位】

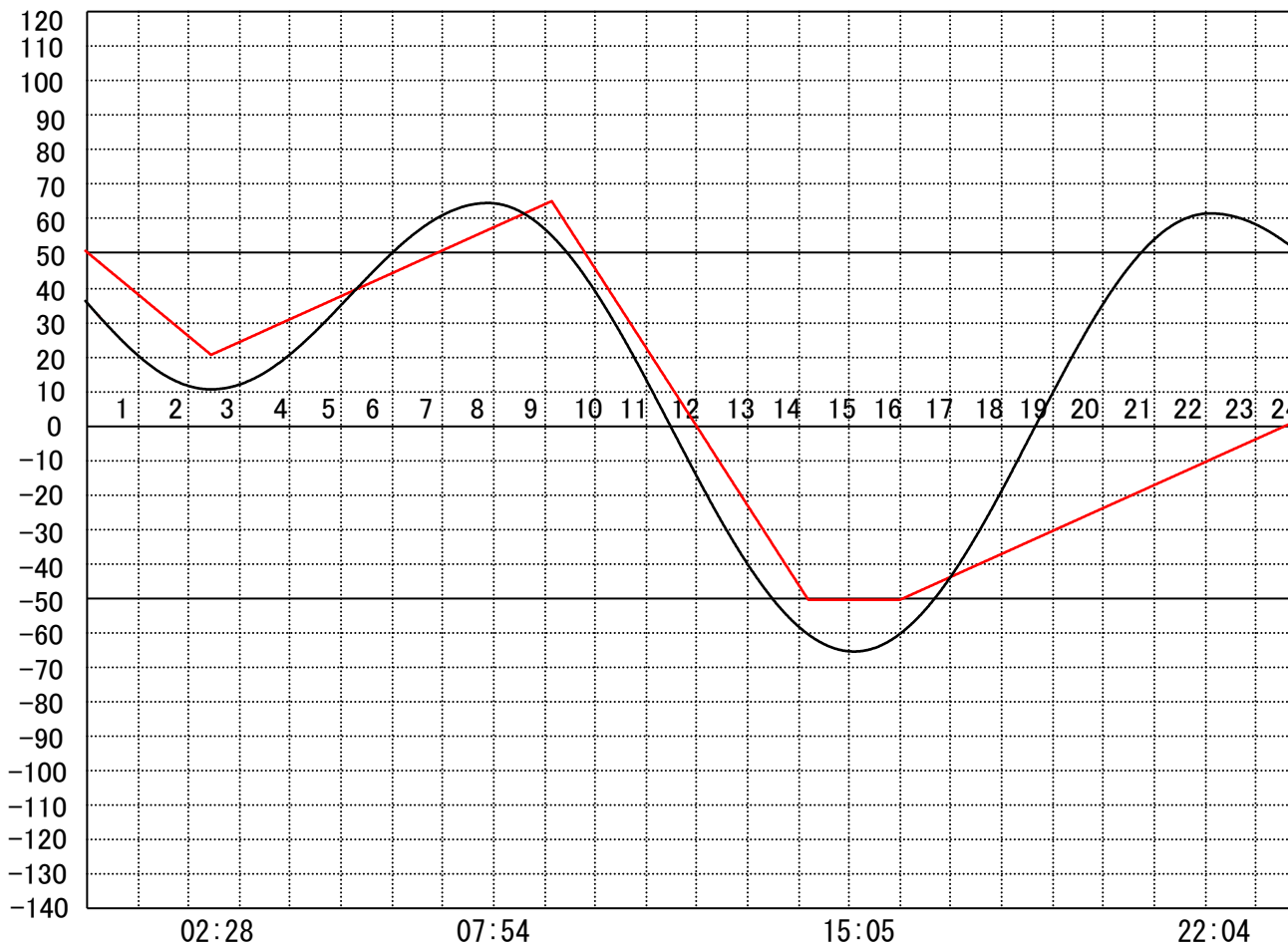
定水位 I T.P cm  
 " II T.P cm  
 最低水位 T.P cm

## 【指定門扉】

今切 号  
 旧吉 号

## 【9時概況】

上流水位 T.P cm  
 下流水位 T.P cm  
 気 温  
 天 候



操作モード	今切川
設定時刻	
設定水位	旧吉野川

干満	08:50 6H
"	"

# 管 理 日 報

令和 2年 5月 28日 木 曜 日

**【設定水位】**

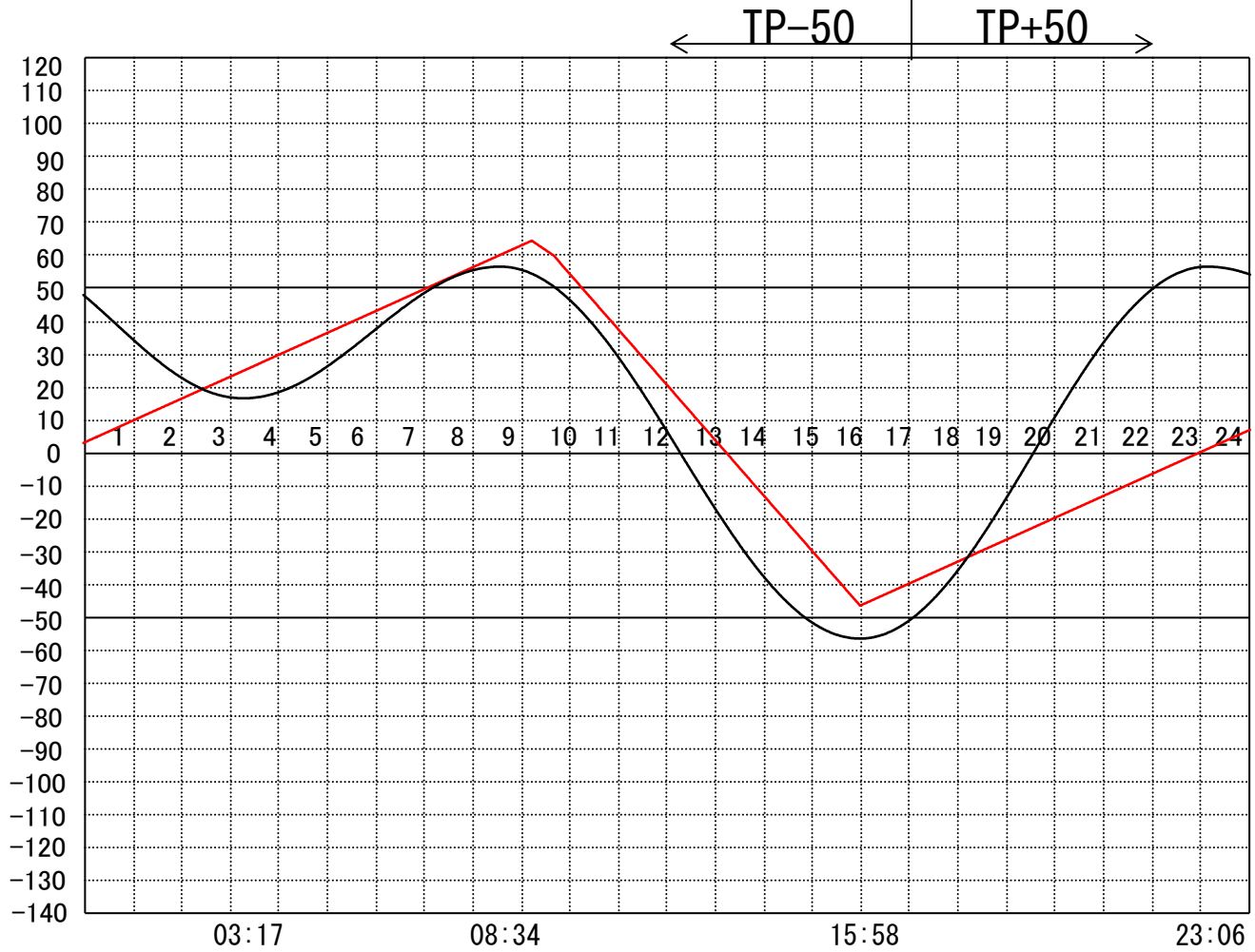
定水位 I T.P      cm  
 "    II T.P      cm  
 最低水位 T.P    cm

**【指定門扉】**

今切              号  
 旧吉              号

**【9時概況】**

上流水位 T.P      cm  
 下流水位 T.P      cm  
 気    温  
 天    候



操作モード	今切川
設定時刻	
設定水位	旧吉野川

干満	09:40 6H
"	"

# 管 理 日 報

令和 2年 5月 29日 金 曜 日

**【設定水位】**

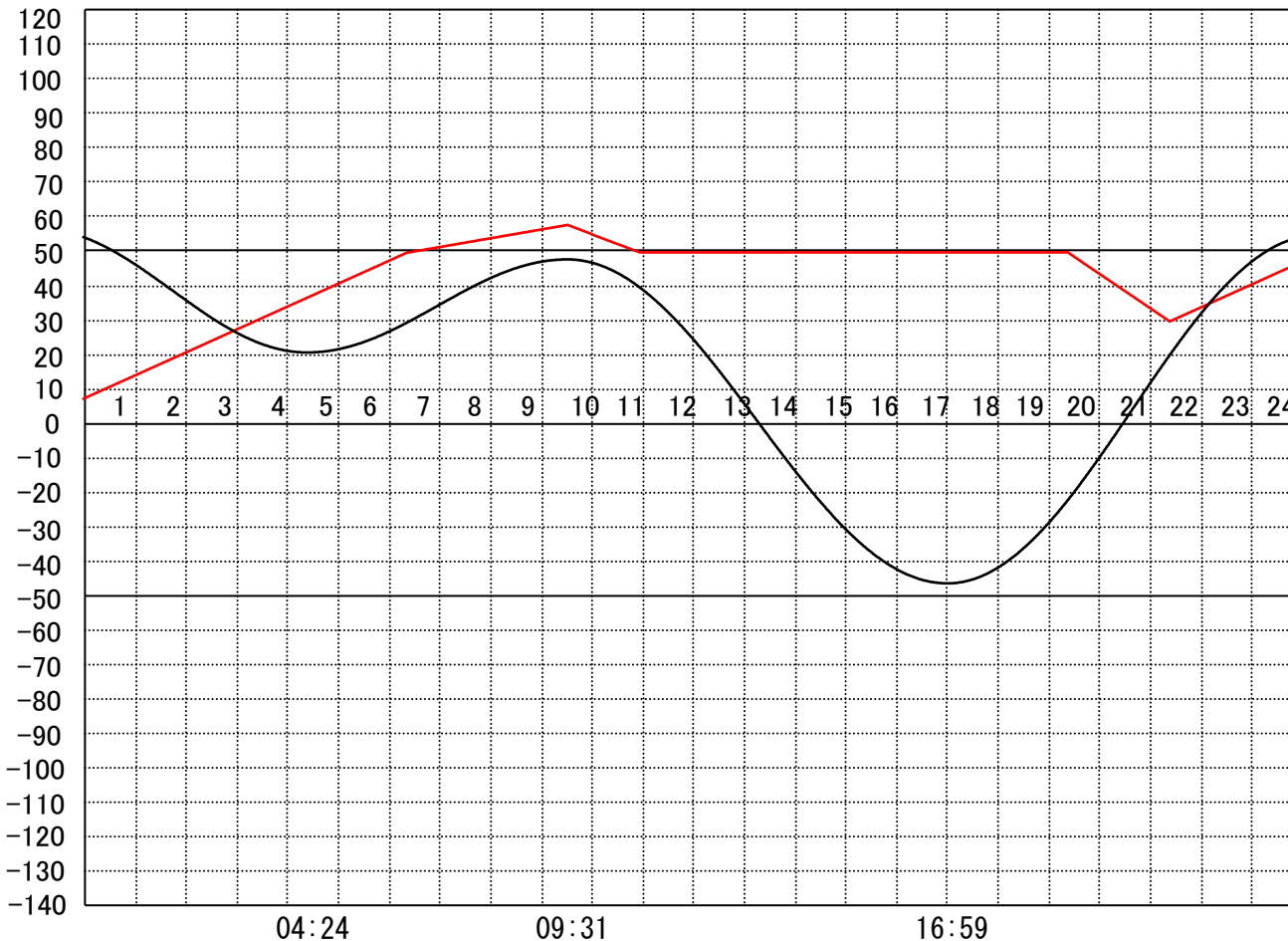
定水位 I T.P      cm  
 "    II T.P      cm  
 最低水位 T.P    cm

**【指定門扉】**

今切              号  
 旧吉              号

**【9時概況】**

上流水位 T.P    cm  
 下流水位 T.P    cm  
 気    温  
 天    候



操作モード	今切川
設定時刻	
設定水位	旧吉野川

定水位	(II)
19:20	TP+30
"	

# 管 理 日 報

令和 2年 5月 30日 土曜日

**【設定水位】**

定水位 I T.P      cm  
 "    II T.P      cm  
 最低水位 T.P    cm

**【指定門扉】**

今切              号  
 旧吉              号

**【9時概況】**

上流水位 T.P    cm  
 下流水位 T.P    cm  
 気 温  
 天 候



操作モード	今切川		定水位 (Ⅱ)		定水位 (Ⅱ)
設定時刻		04:50	TP+30	20:10	TP+30
設定水位	旧吉野川		"		"

# 管 理 日 報

令和 2年 5月 31日 日曜日

## 【設定水位】

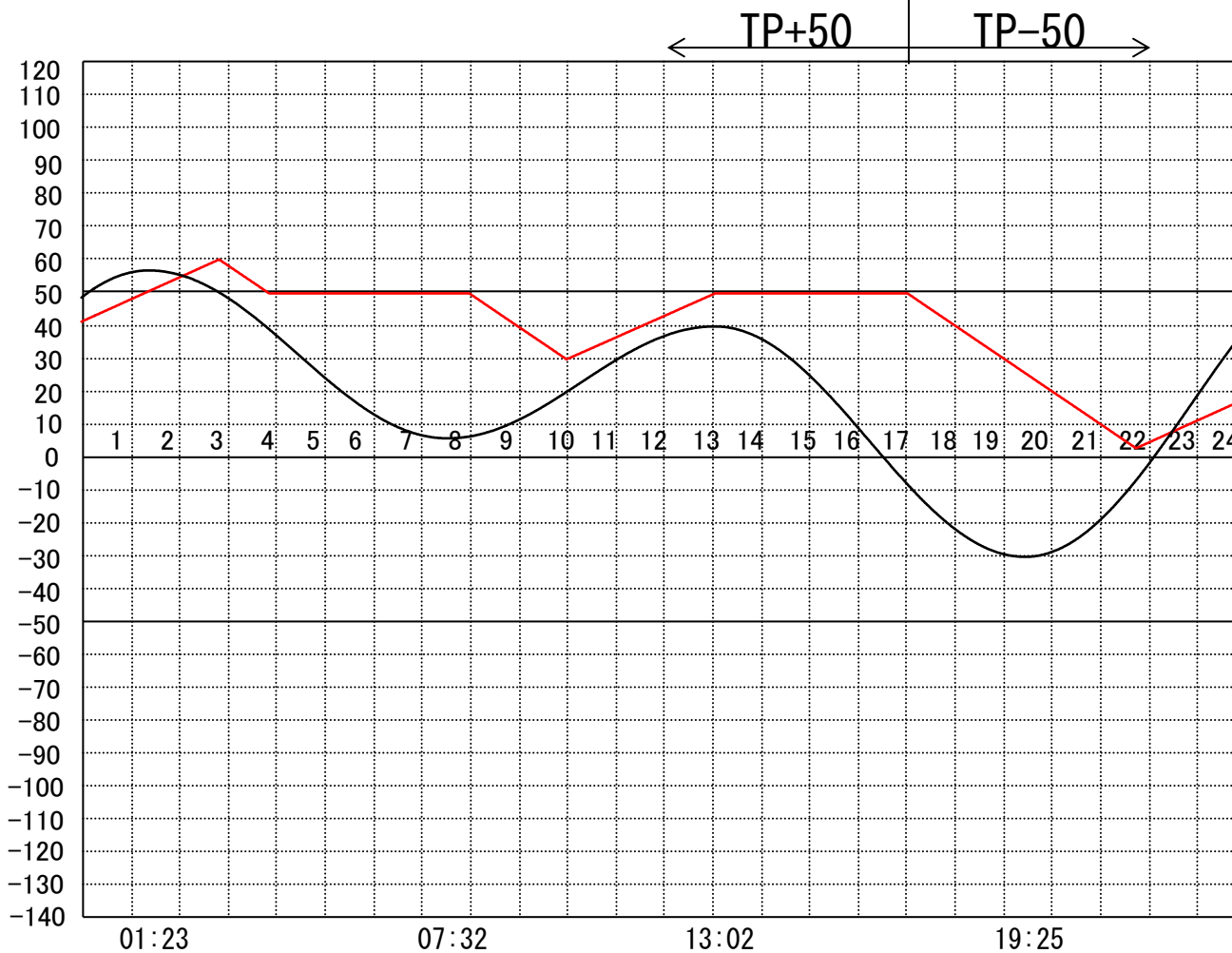
定水位 I T.P cm  
 " II T.P cm  
 最低水位 T.P cm

## 【指定門扉】

今切 号  
 旧吉 号

## 【9時概況】

上流水位 T.P cm  
 下流水位 T.P cm  
 気 温  
 天 候



操作モード 今切川  
 設定時刻  
 設定水位 旧吉野川

定水位 (II)  
 07:50 TP+30  
 "