

管 理 日 報

令和 3年 1月 1日 金 曜 日

【設定水位】

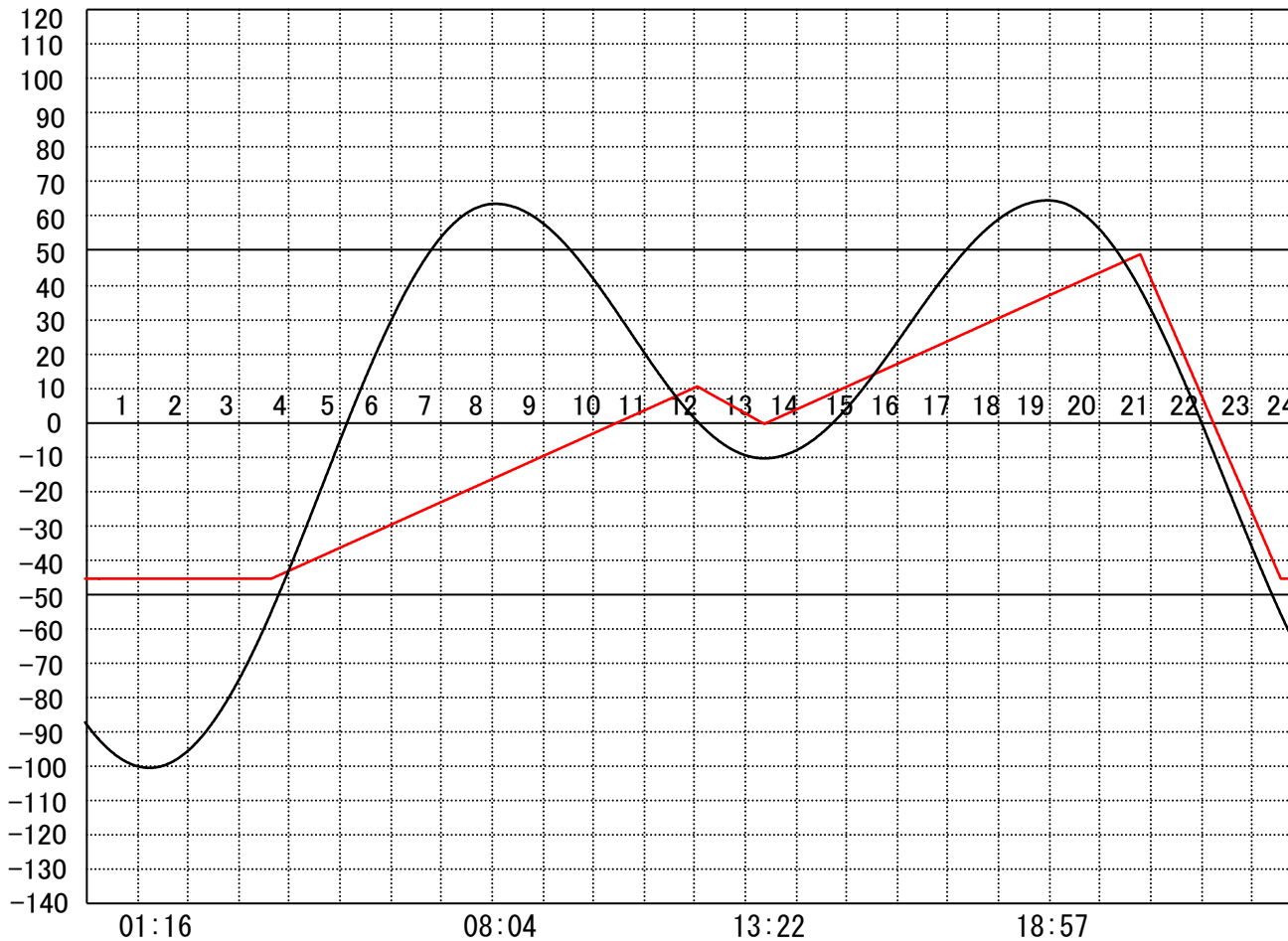
定水位 I T.P cm
 " II T.P cm
 最低水位 T.P cm

【指定門扉】

今切 号
 旧吉 号

【9時概況】

上流水位 T.P cm
 下流水位 T.P cm
 気 温
 天 候



| | |
|-------|------|
| 操作モード | 今切川 |
| 設定時刻 | |
| 設定水位 | 旧吉野川 |

| | |
|----------|----|
| 干満 | 干満 |
| 19:40 6H | |
| " | |

管 理 日 報

令和 3年 1月 2日 土 曜 日

【設定水位】

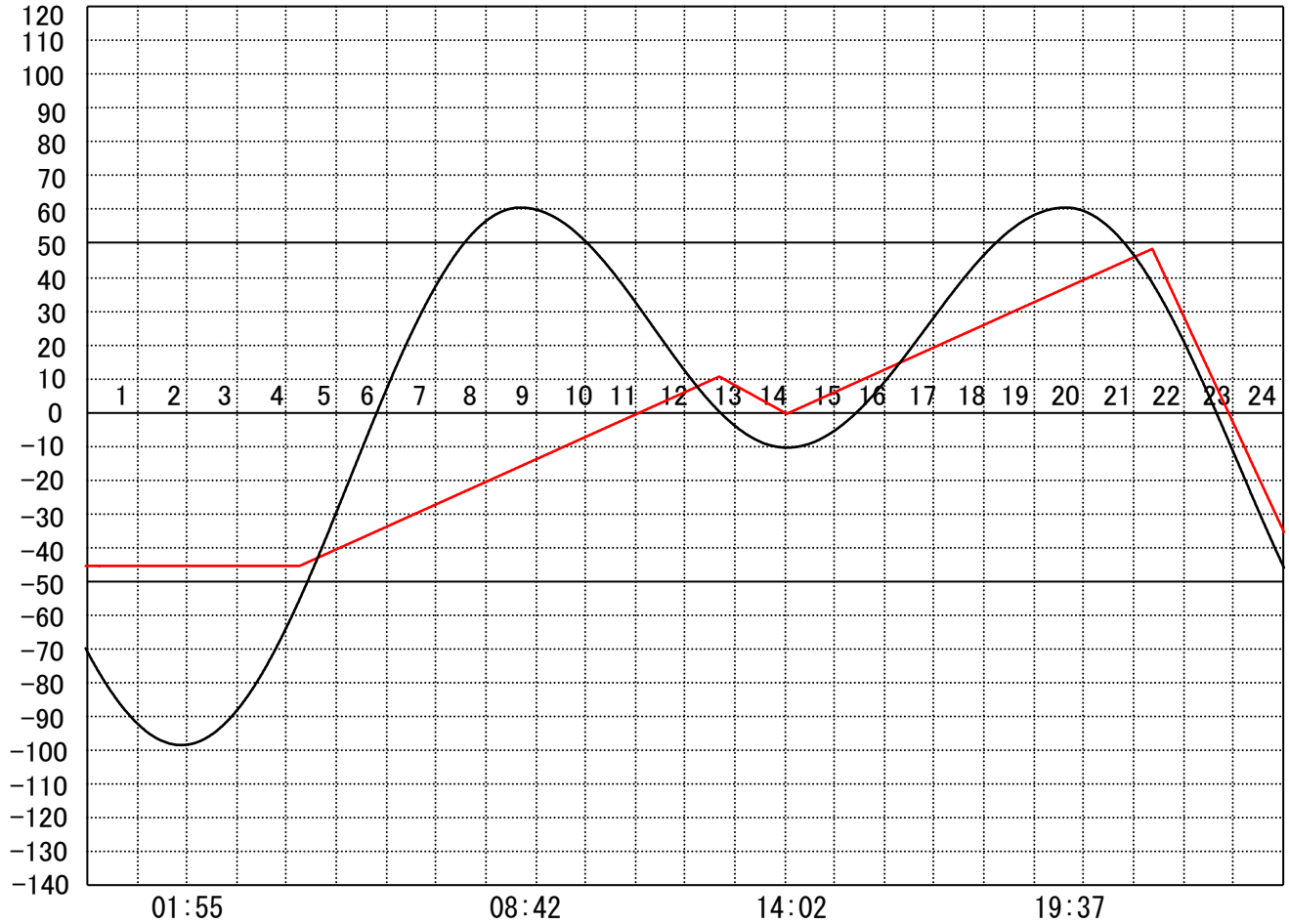
定水位 I T.P cm
 " II T.P cm
 最低水位 T.P cm

【指定門扉】

今切 号
 旧吉 号

【9時概況】

上流水位 T.P cm
 下流水位 T.P cm
 気 温
 天 候



| | | | | |
|-------|---------|--|--|----------|
| 操作モード | 今 切 川 | | | 干満 |
| 設定時刻 | | | | 20:20 6H |
| 設定水位 | 旧 吉 野 川 | | | " |

管 理 日 報

令和 3年 1月 3日 日 曜 日

【設定水位】

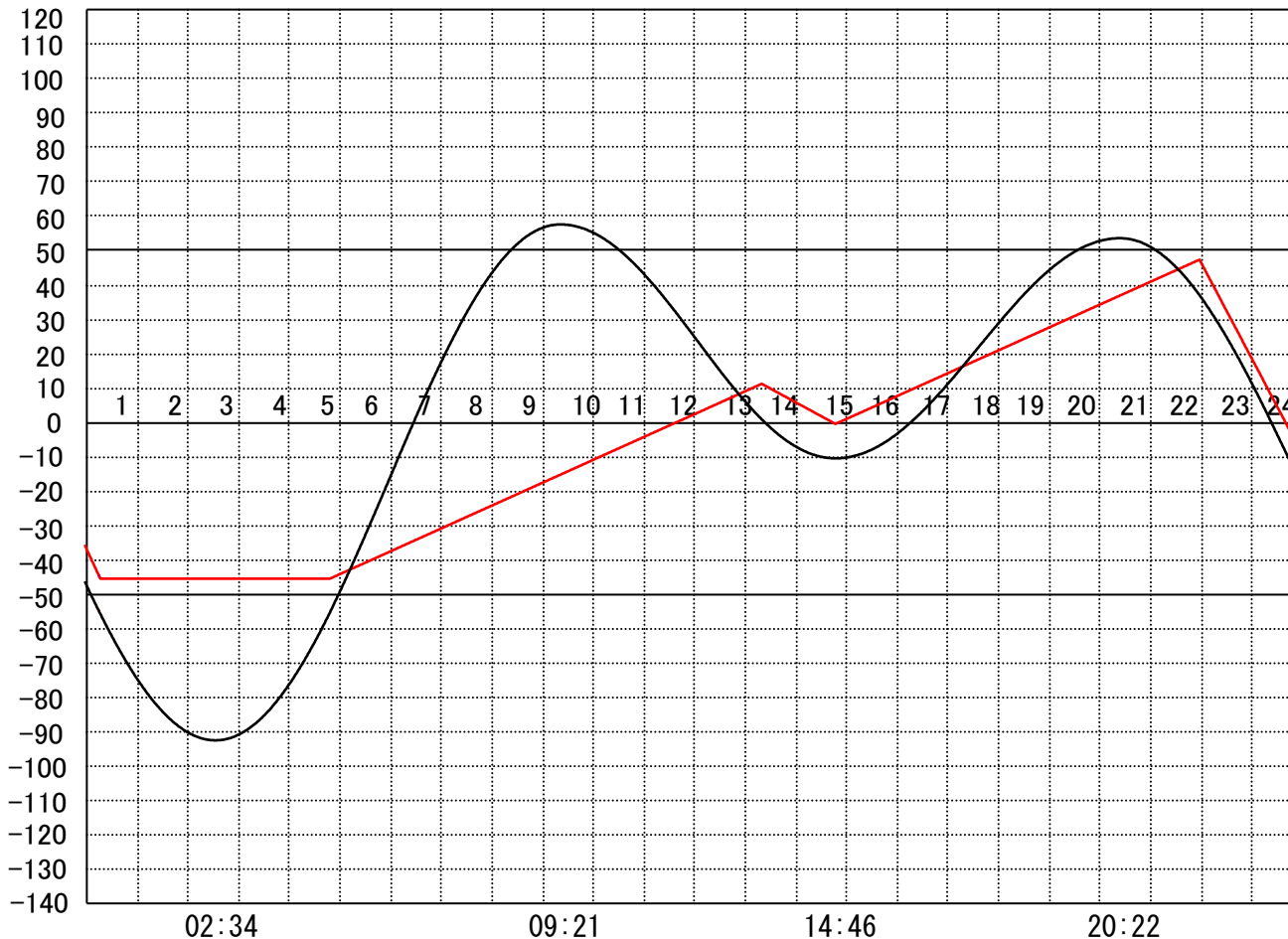
定水位 I T.P cm
 " II T.P cm
 最低水位 T.P cm

【指定門扉】

今切 号
 旧吉 号

【9時概況】

上流水位 T.P cm
 下流水位 T.P cm
 気 温
 天 候



| | |
|-------|------|
| 操作モード | 今切川 |
| 設定時刻 | |
| 設定水位 | 旧吉野川 |

| | |
|----|----------|
| 干満 | 21:00 6H |
| " | " |

管 理 日 報

令和 3年 1月 4日 月 曜 日

【設定水位】

定水位 I T.P cm
 " II T.P cm
 最低水位 T.P cm

【指定門扉】

今切 号
 旧吉 号

【9時概況】

上流水位 T.P cm
 下流水位 T.P cm
 気 温
 天 候



| | |
|-------|------|
| 操作モード | 今切川 |
| 設定時刻 | |
| 設定水位 | 旧吉野川 |

| | |
|-------|----|
| 干満 | |
| 22:40 | 5H |
| " | |

管 理 日 報

令和 3年 1月 5日 火 曜 日

【設定水位】

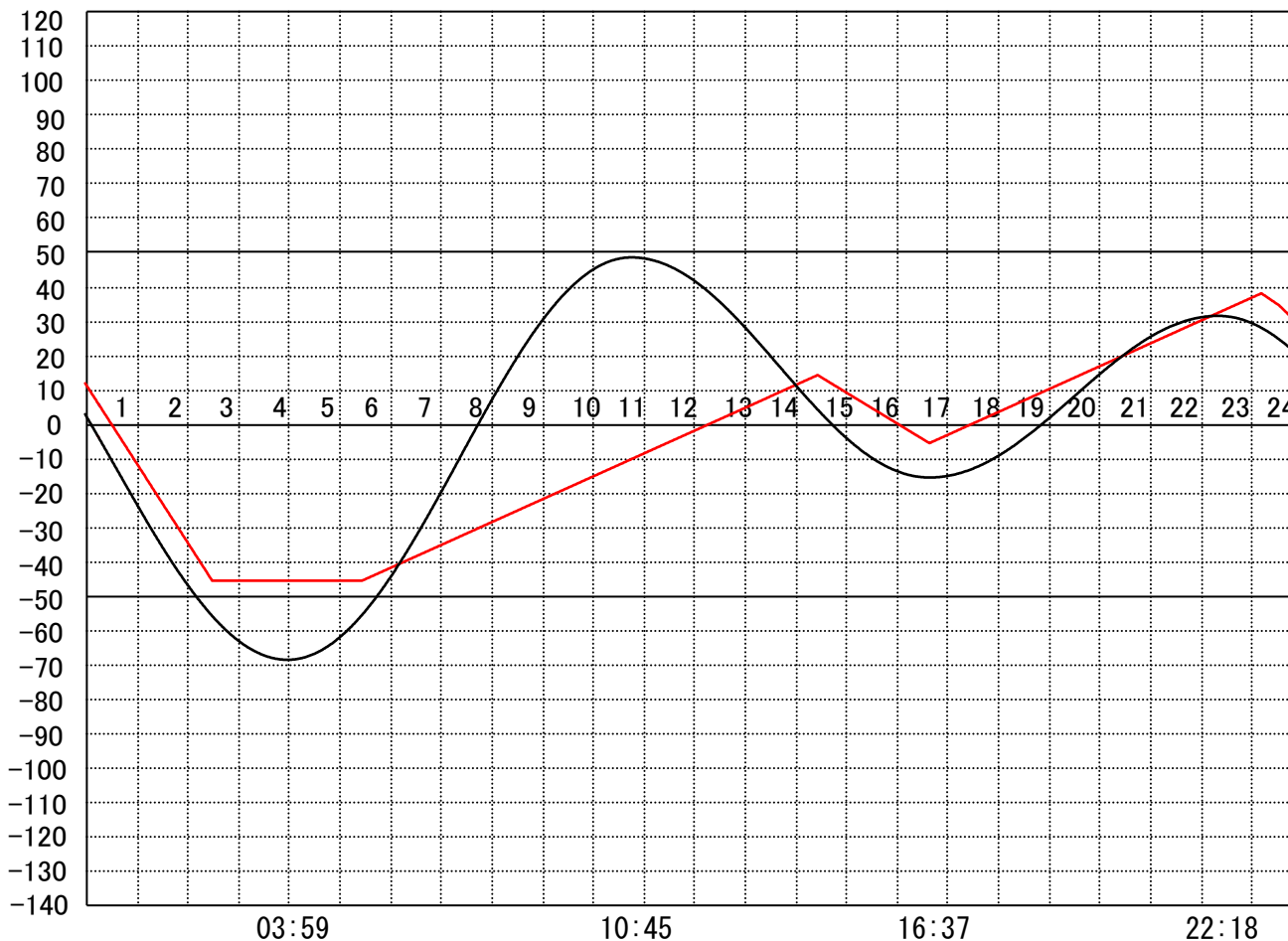
定水位 I T.P cm
 " II T.P cm
 最低水位 T.P cm

【指定門扉】

今切 号
 旧吉 号

【9時概況】

上流水位 T.P cm
 下流水位 T.P cm
 気 温
 天 候



| | |
|-------|------|
| 操作モード | 今切川 |
| 設定時刻 | |
| 設定水位 | 旧吉野川 |

| | |
|----|----------|
| 干満 | 23:30 5H |
| " | " |

管 理 日 報

令和 3年 1月 6日 水 曜 日

【設定水位】

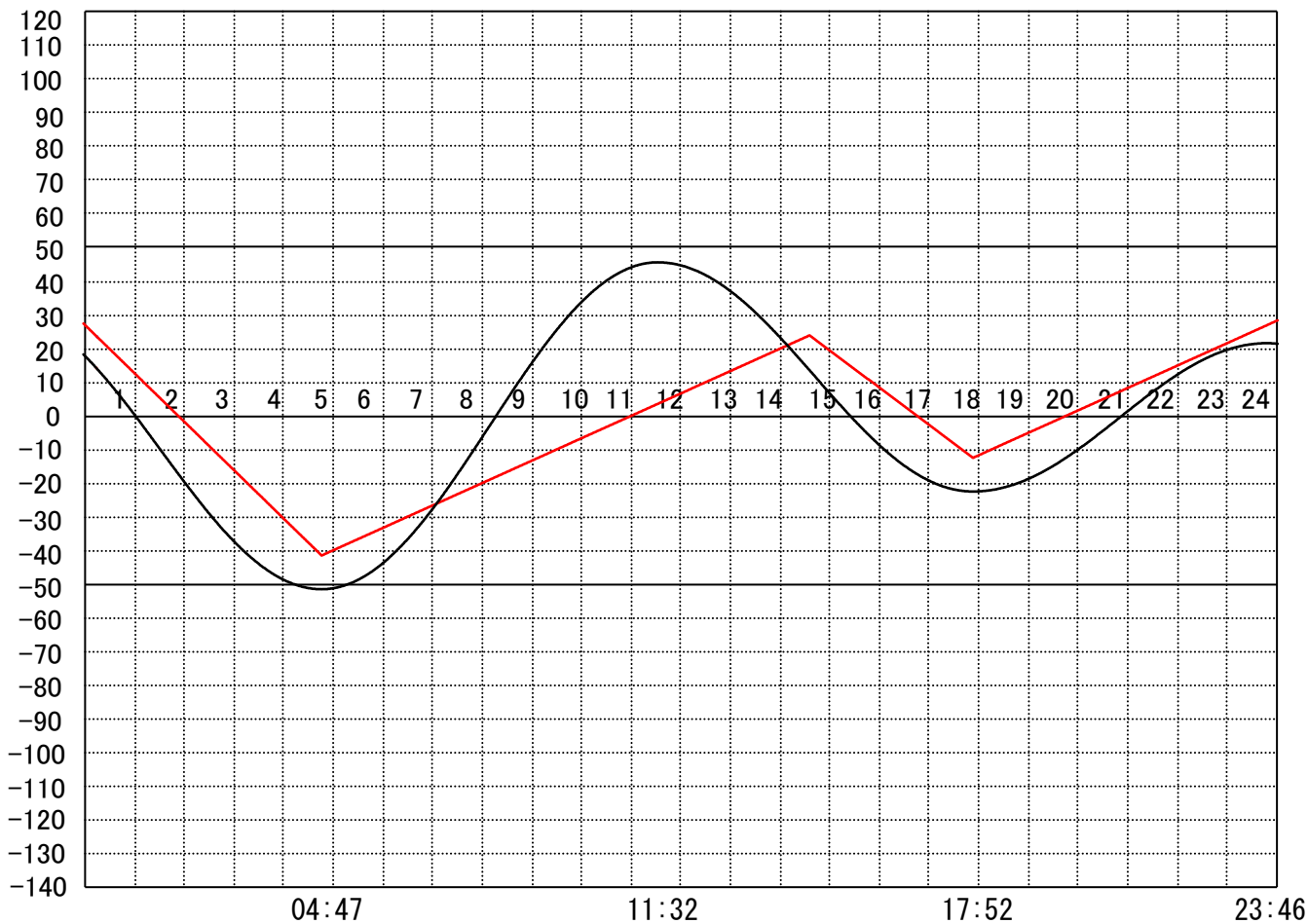
定水位 I T.P cm
 " II T.P cm
 最低水位 T.P cm

【指定門扉】

今切 号
 旧吉 号

【9時概況】

上流水位 T.P cm
 下流水位 T.P cm
 気 温
 天 候



| | |
|-------|---------|
| 操作モード | 今 切 川 |
| 設定時刻 | |
| 設定水位 | 旧 吉 野 川 |

| | |
|----|----------|
| 干満 | 12:40 5H |
| " | " |

管 理 日 報

令和 3年 1月 7日 木 曜 日

【設定水位】

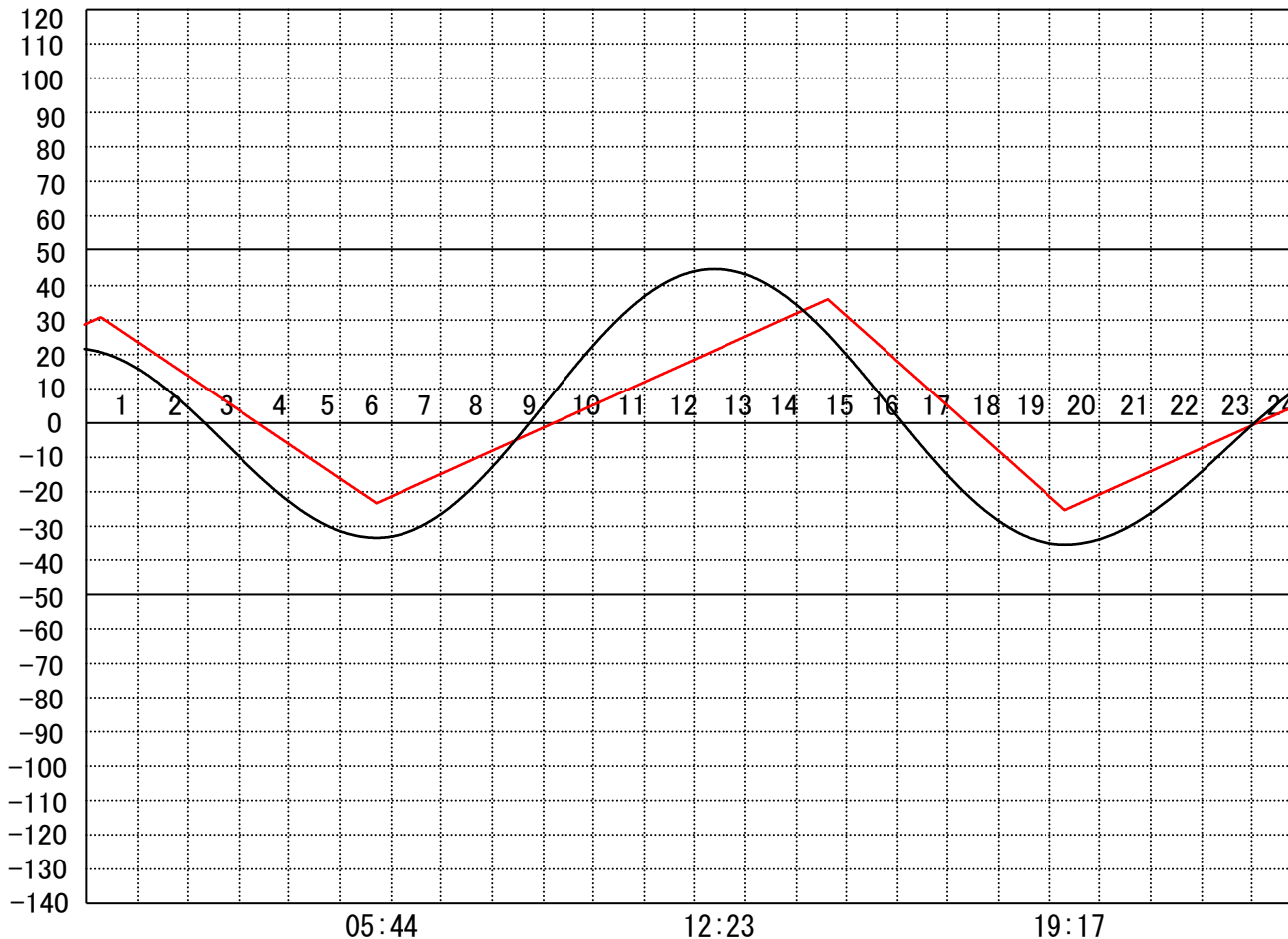
定水位 I T.P cm
 " II T.P cm
 最低水位 T.P cm

【指定門扉】

今切 号
 旧吉 号

【9時概況】

上流水位 T.P cm
 下流水位 T.P cm
 気 温
 天 候



| | |
|-------|------|
| 操作モード | 今切川 |
| 設定時刻 | |
| 設定水位 | 旧吉野川 |

| | |
|----------|--|
| 干満 | |
| 13:00 6H | |
| " | |

管 理 日 報

令和 3年 1月 8日 金 曜 日

【設定水位】

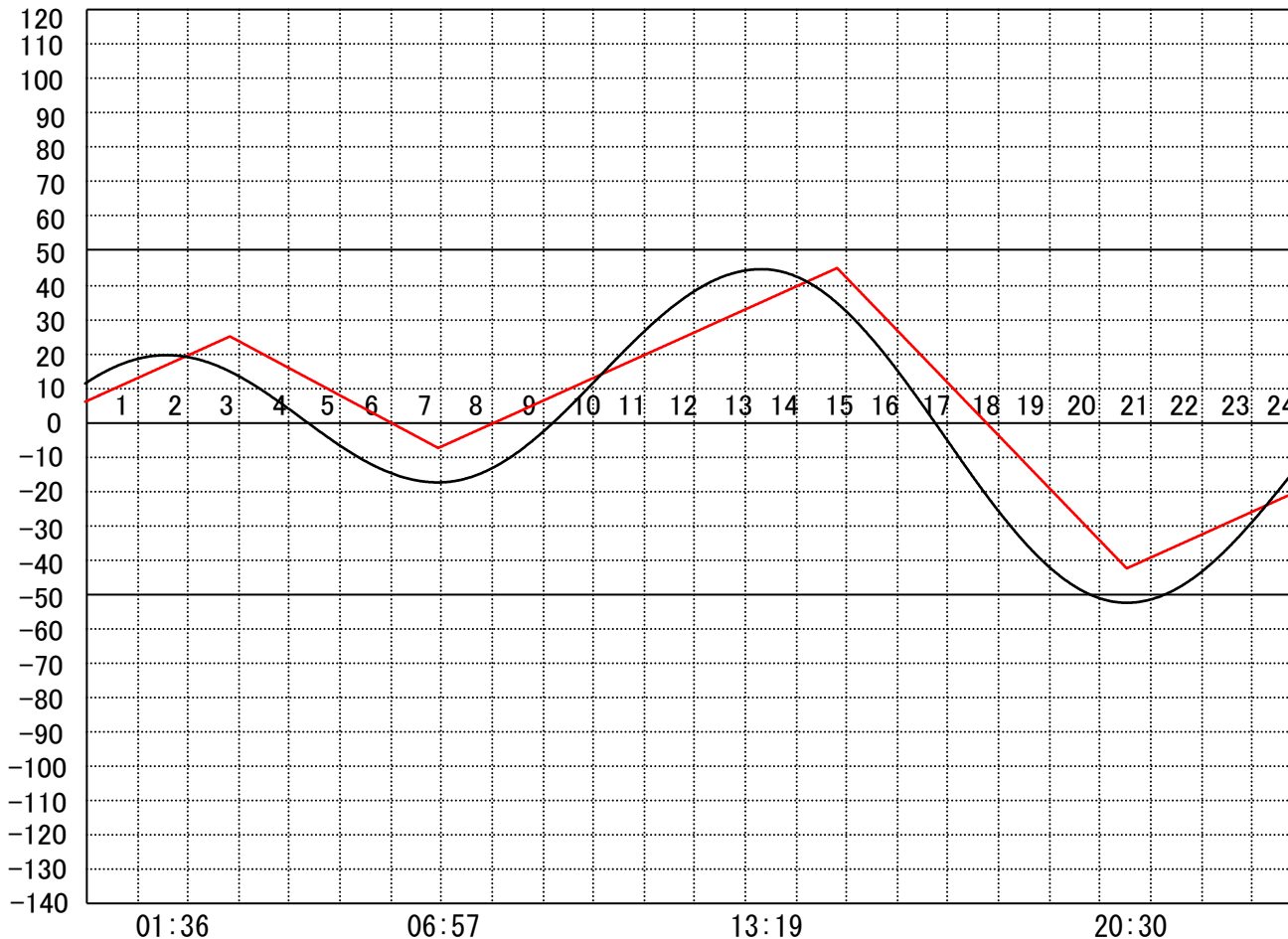
定水位 I T.P cm
 " II T.P cm
 最低水位 T.P cm

【指定門扉】

今切 号
 旧吉 号

【9時概況】

上流水位 T.P cm
 下流水位 T.P cm
 気 温
 天 候



| | |
|-------|------|
| 操作モード | 今切川 |
| 設定時刻 | |
| 設定水位 | 旧吉野川 |

| | |
|----|----------|
| 干満 | 14:10 6H |
| " | " |

管 理 日 報

令和 3年 1月 9日 土 曜 日

【設定水位】

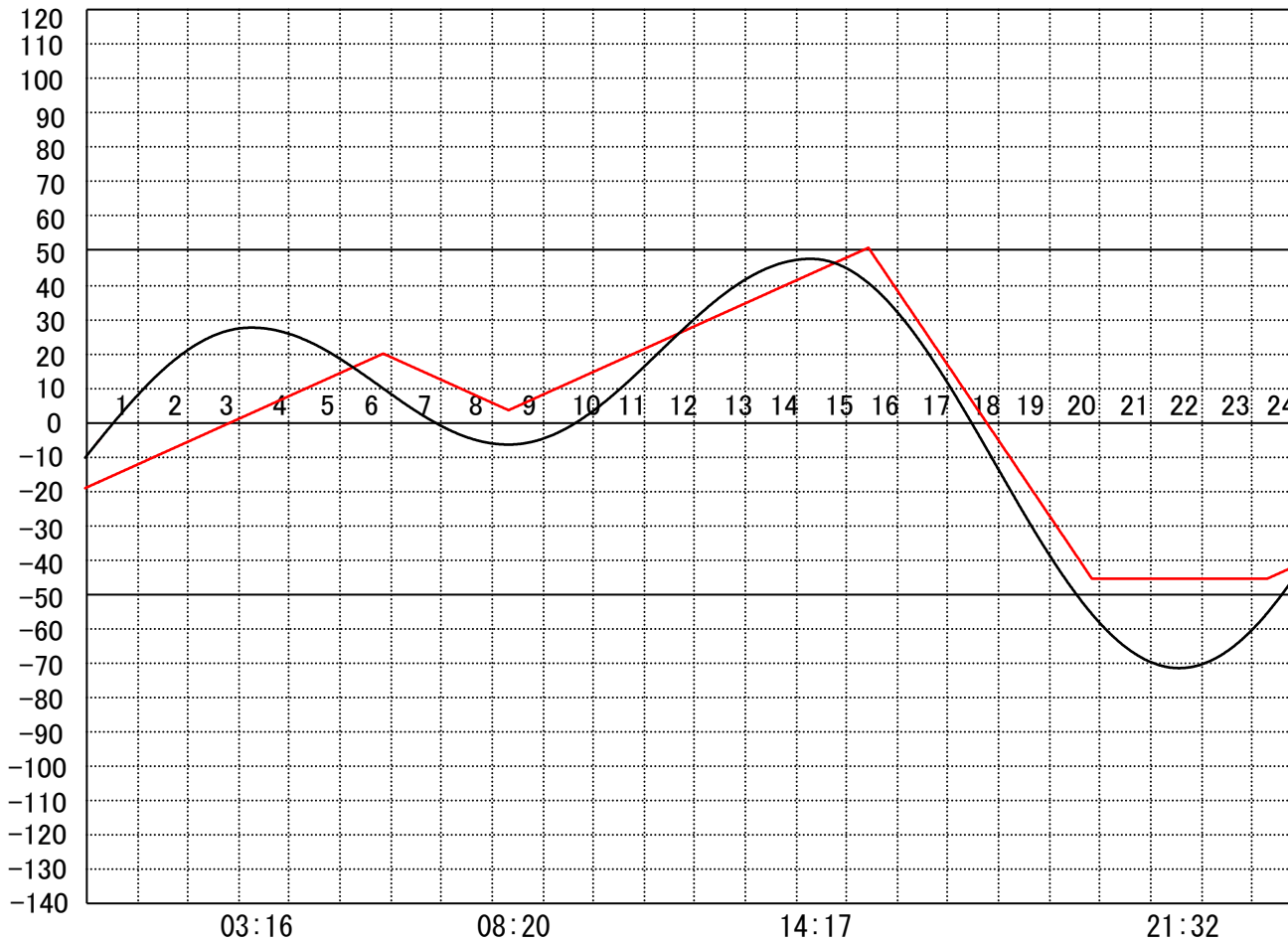
定水位 I T.P cm
 " II T.P cm
 最低水位 T.P cm

【指定門扉】

今切 号
 旧吉 号

【9時概況】

上流水位 T.P cm
 下流水位 T.P cm
 気 温
 天 候



| | |
|-------|---------|
| 操作モード | 今 切 川 |
| 設定時刻 | |
| 設定水位 | 旧 吉 野 川 |

| | |
|----------|----|
| 干満 | 干満 |
| 15:20 6H | |
| " | |

管 理 日 報

令和 3年 1月 10日 日曜日

【設定水位】

定水位 I T.P cm
 " II T.P cm
 最低水位 T.P cm

【指定門扉】

今切 号
 旧吉 号

【9時概況】

上流水位 T.P cm
 下流水位 T.P cm
 気 温
 天 候



| | |
|-------|------|
| 操作モード | 今切川 |
| 設定時刻 | |
| 設定水位 | 旧吉野川 |

| | |
|----------|--|
| 干満 | |
| 16:10 6H | |
| " | |

管 理 日 報

令和 3年 1月 11日 月 曜日

【設定水位】

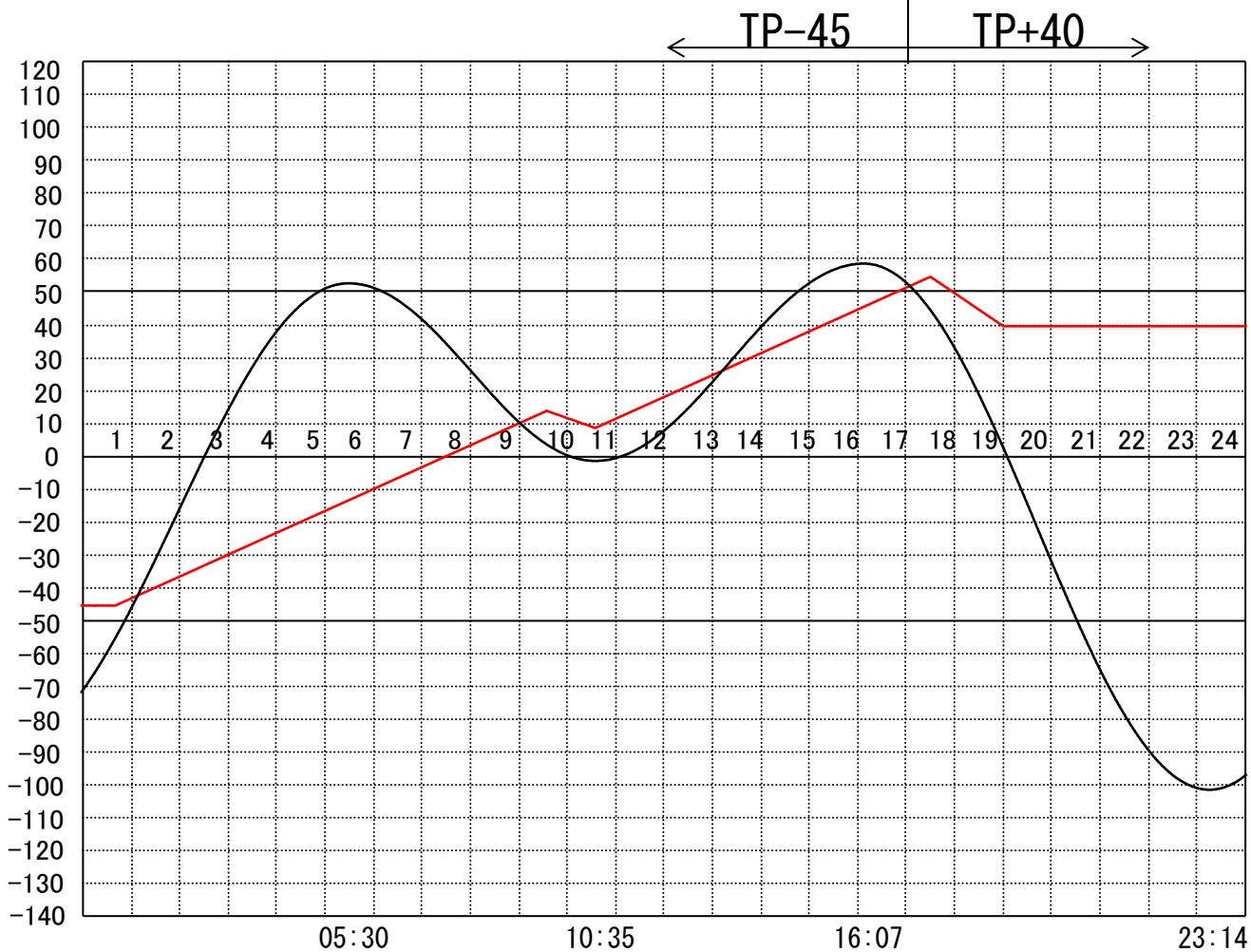
定水位 I T.P cm
 " II T.P cm
 最低水位 T.P cm

【指定門扉】

今切 号
 旧吉 号

【9時概況】

上流水位 T.P cm
 下流水位 T.P cm
 気 温
 天 候



操作モード 今切川
 設定時刻
 設定水位 旧吉野川

管 理 日 報

令和 3年 1月 12日 火 曜 日

【設定水位】

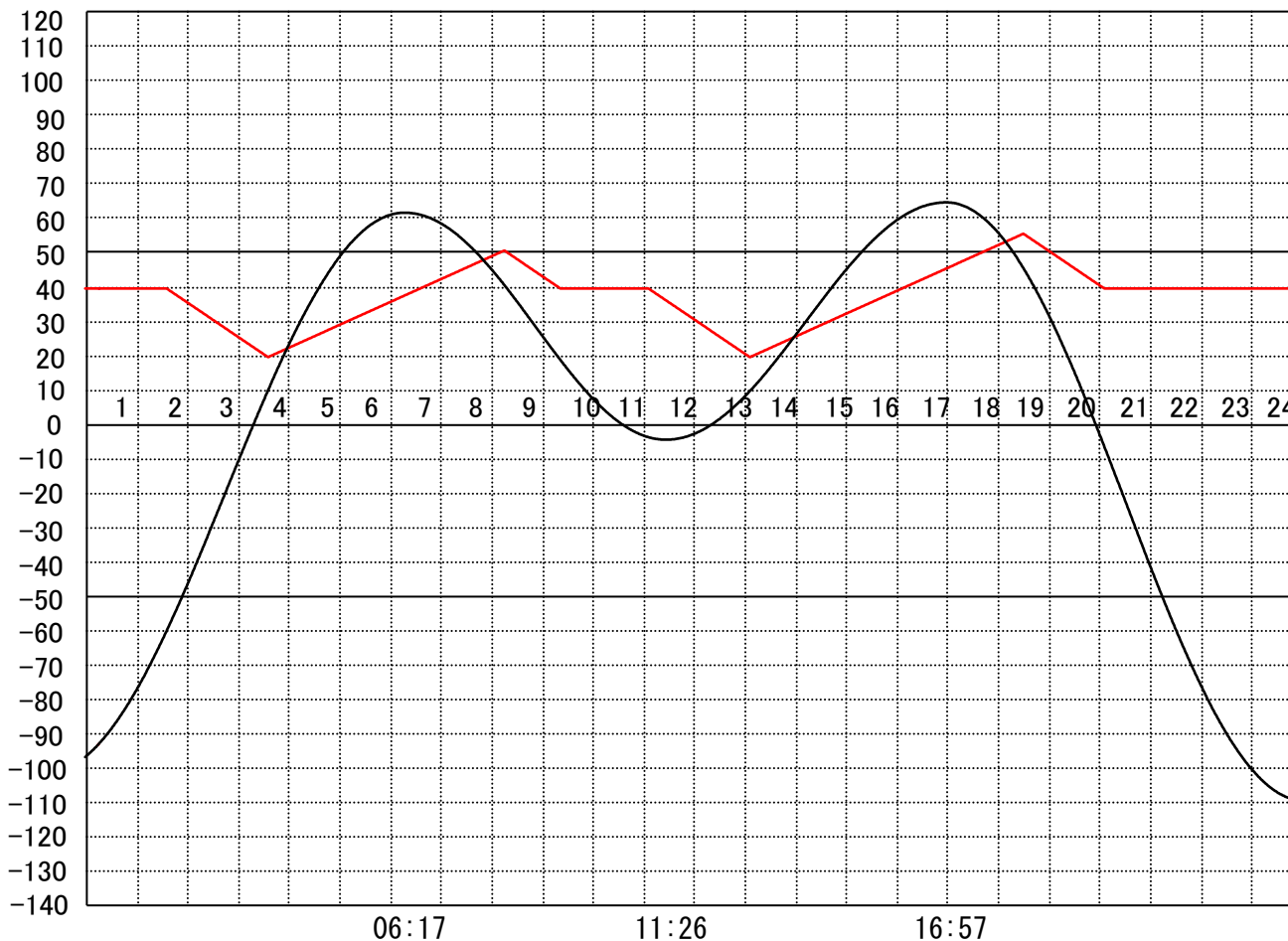
定水位 I T.P cm
 " II T.P cm
 最低水位 T.P cm

【指定門扉】

今切 号
 旧吉 号

【9時概況】

上流水位 T.P cm
 下流水位 T.P cm
 気 温
 天 候



| | | | | |
|-------|---------|-------|---------|-------------|
| 操作モード | 今 切 川 | | 定水位 (Ⅱ) | 定水位 (Ⅱ) |
| 設定時刻 | | 01:30 | TP+20 | 11:00 TP+20 |
| 設定水位 | 旧 吉 野 川 | | " | " |

管 理 日 報

令和 3年 1月 13日 水曜日

【設定水位】

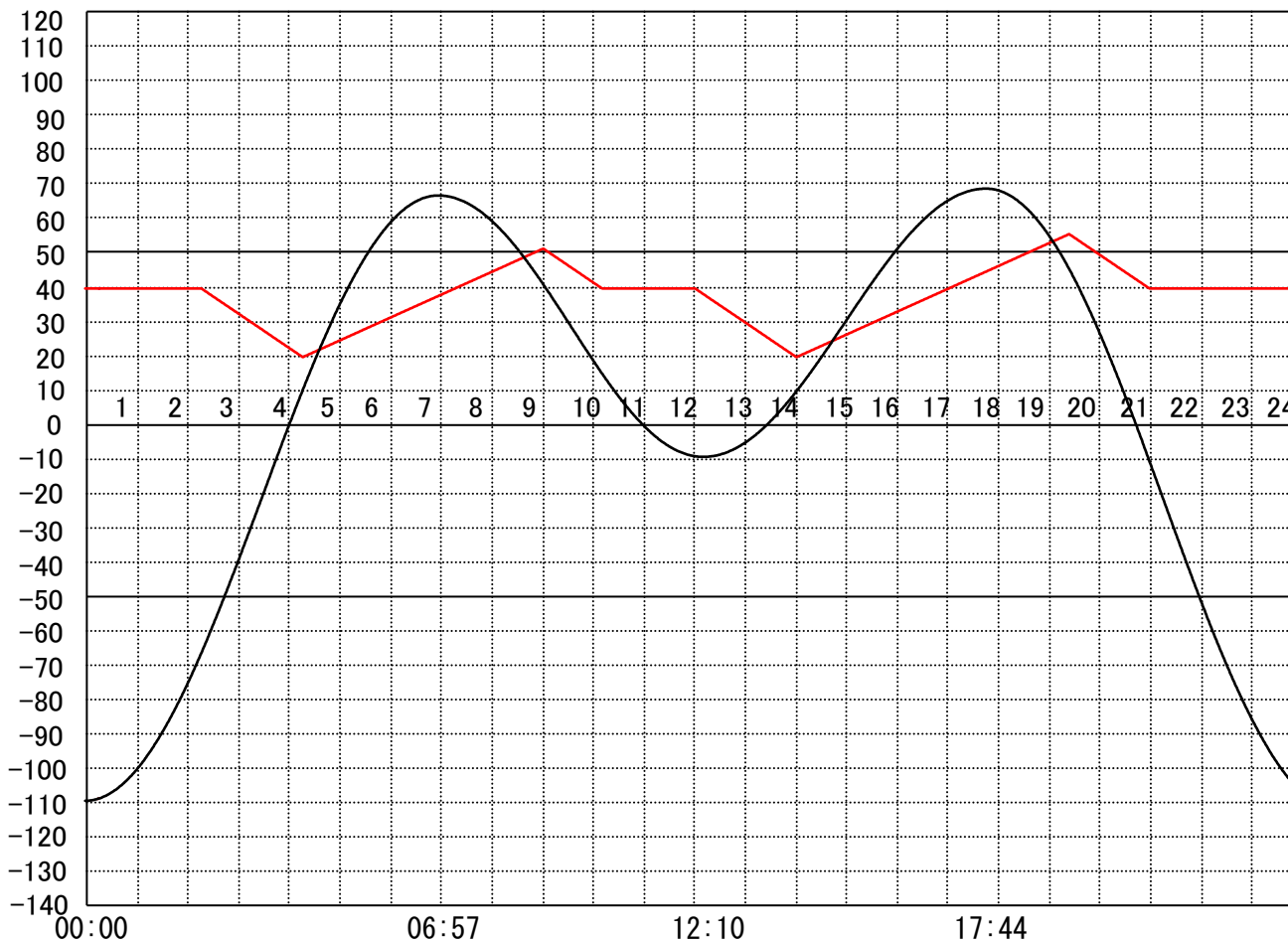
定水位 I T.P cm
 " II T.P cm
 最低水位 T.P cm

【指定門扉】

今切 号
 旧吉 号

【9時概況】

上流水位 T.P cm
 下流水位 T.P cm
 気 温
 天 候



操作モード 今切川
 設定時刻
 設定水位 旧吉野川

| | |
|-------------|-------------|
| 定水位 (Ⅱ) | 定水位 (Ⅱ) |
| 02:10 TP+20 | 12:00 TP+20 |
| " | " |

管 理 日 報

令和 3年 1月 14日 木曜日

【設定水位】

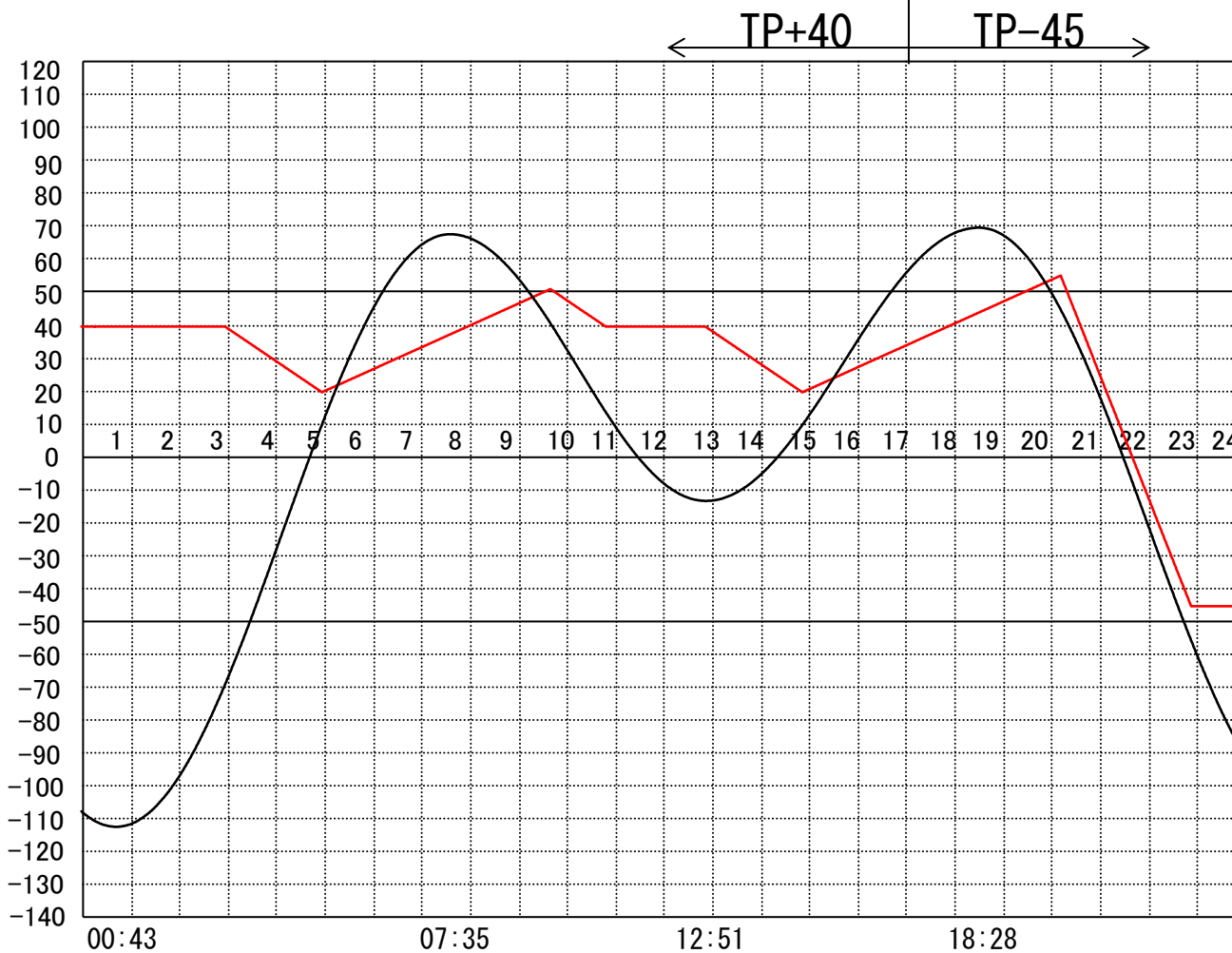
定水位 I T.P cm
 " II T.P cm
 最低水位 T.P cm

【指定門扉】

今切 号
 旧吉 号

【9時概況】

上流水位 T.P cm
 下流水位 T.P cm
 気 温
 天 候



| | | | | |
|-------|------|-------------|-------------|----------|
| 操作モード | 今切川 | 定水位 (Ⅱ) | 定水位 (Ⅱ) | 干満 |
| 設定時刻 | | 02:50 TP+20 | 12:50 TP+20 | 19:10 6H |
| 設定水位 | 旧吉野川 | " | " | " |

管 理 日 報

令和 3年 1月 15日 金 曜 日

【設定水位】

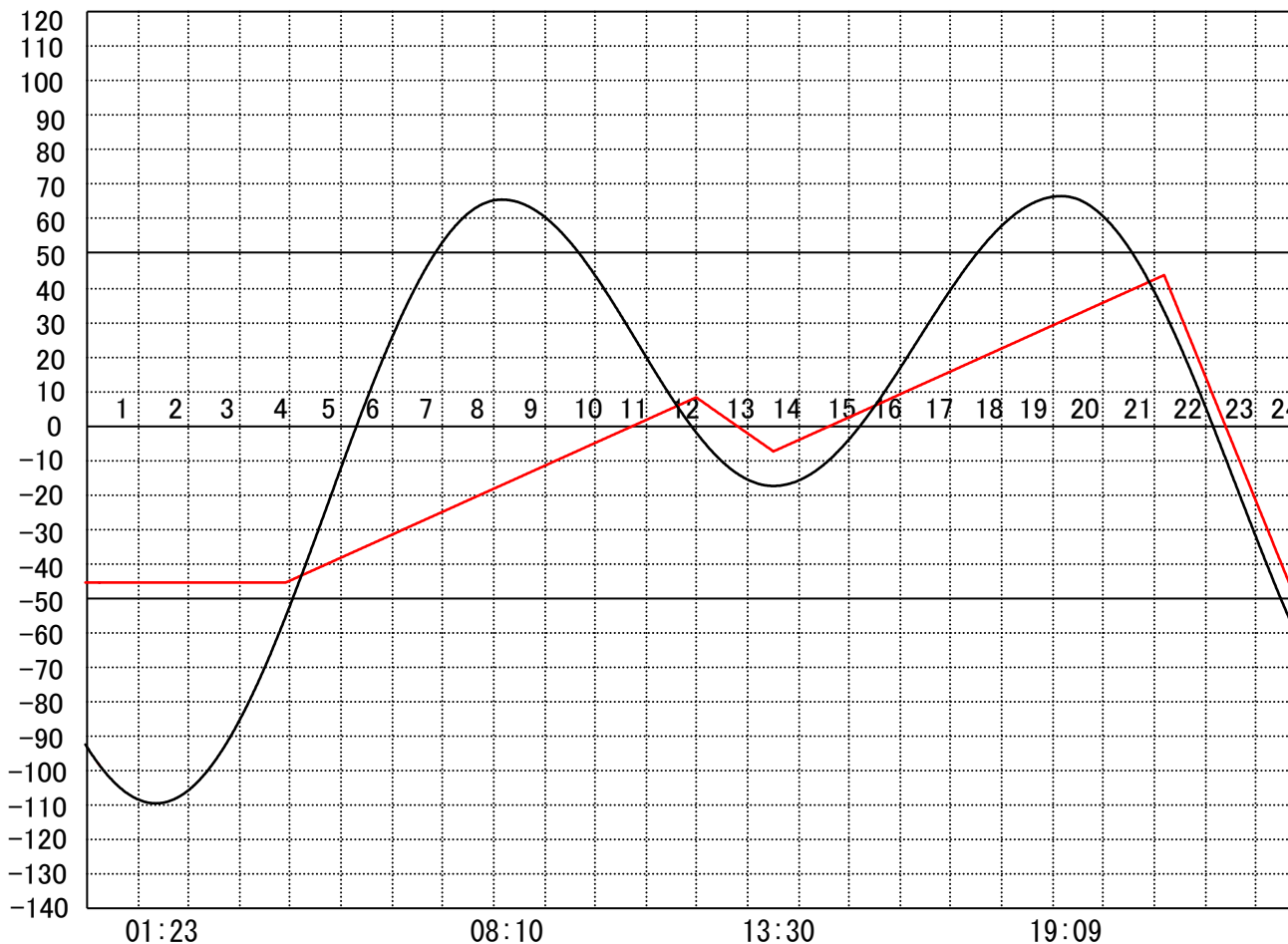
定水位 I T.P cm
 " II T.P cm
 最低水位 T.P cm

【指定門扉】

今切 号
 旧吉 号

【9時概況】

上流水位 T.P cm
 下流水位 T.P cm
 気 温
 天 候



操作モード 今切川
 設定時刻
 設定水位 旧吉野川

| | |
|----------|----------|
| 干満 | 干満 |
| 09:10 4H | 19:40 6H |
| " | " |

管 理 日 報

令和 3年 1月 16日 土曜日

【設定水位】

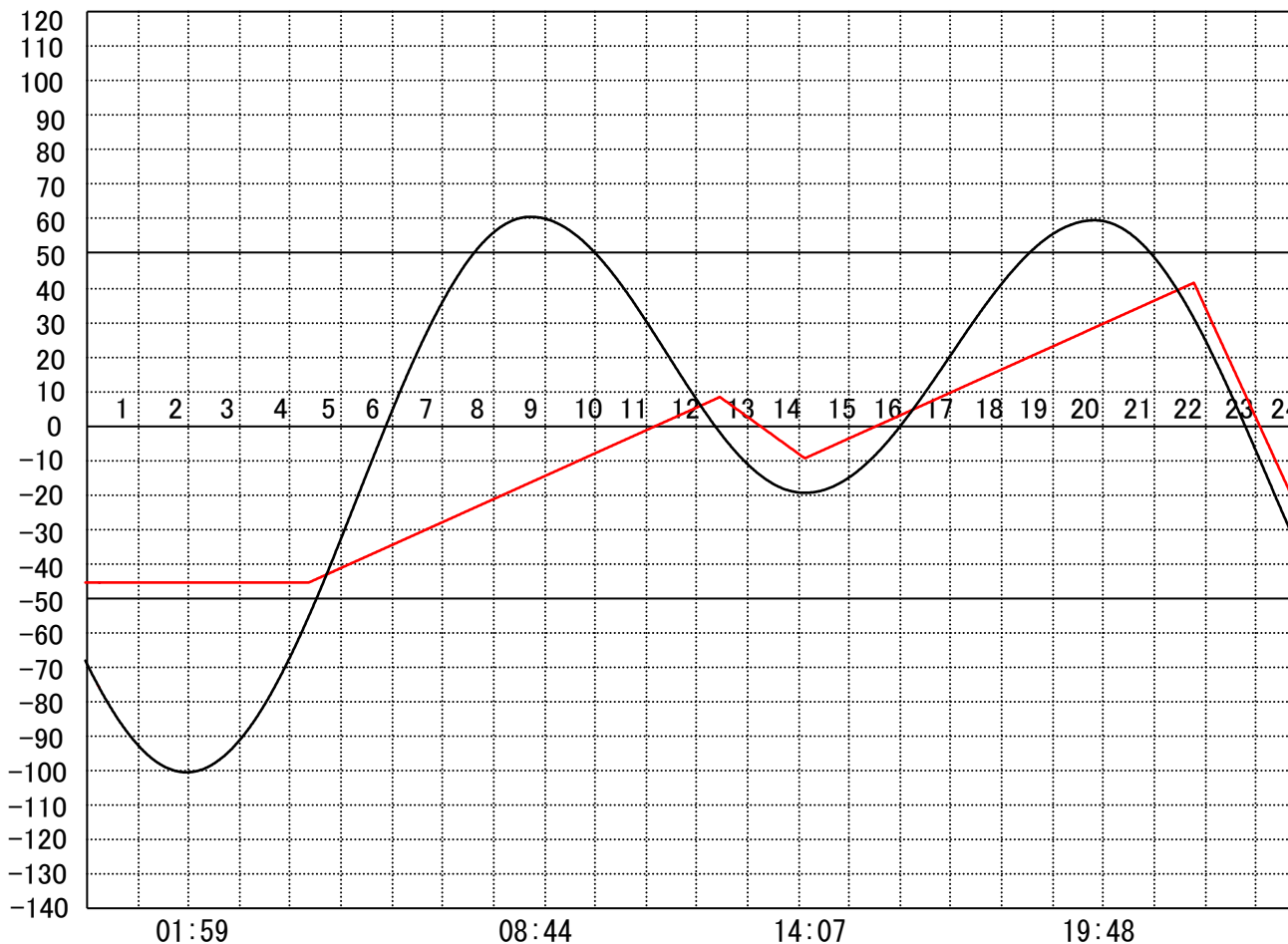
定水位 I T.P cm
 " II T.P cm
 最低水位 T.P cm

【指定門扉】

今切 号
 旧吉 号

【9時概況】

上流水位 T.P cm
 下流水位 T.P cm
 気 温
 天 候



操作モード
 設定時刻
 設定水位

今 切 川
 旧 吉 野 川

干満
 09:50 4H
 "

干満
 20:20 6H
 "

管 理 日 報

令和 3年 1月 17日 日曜日

【設定水位】

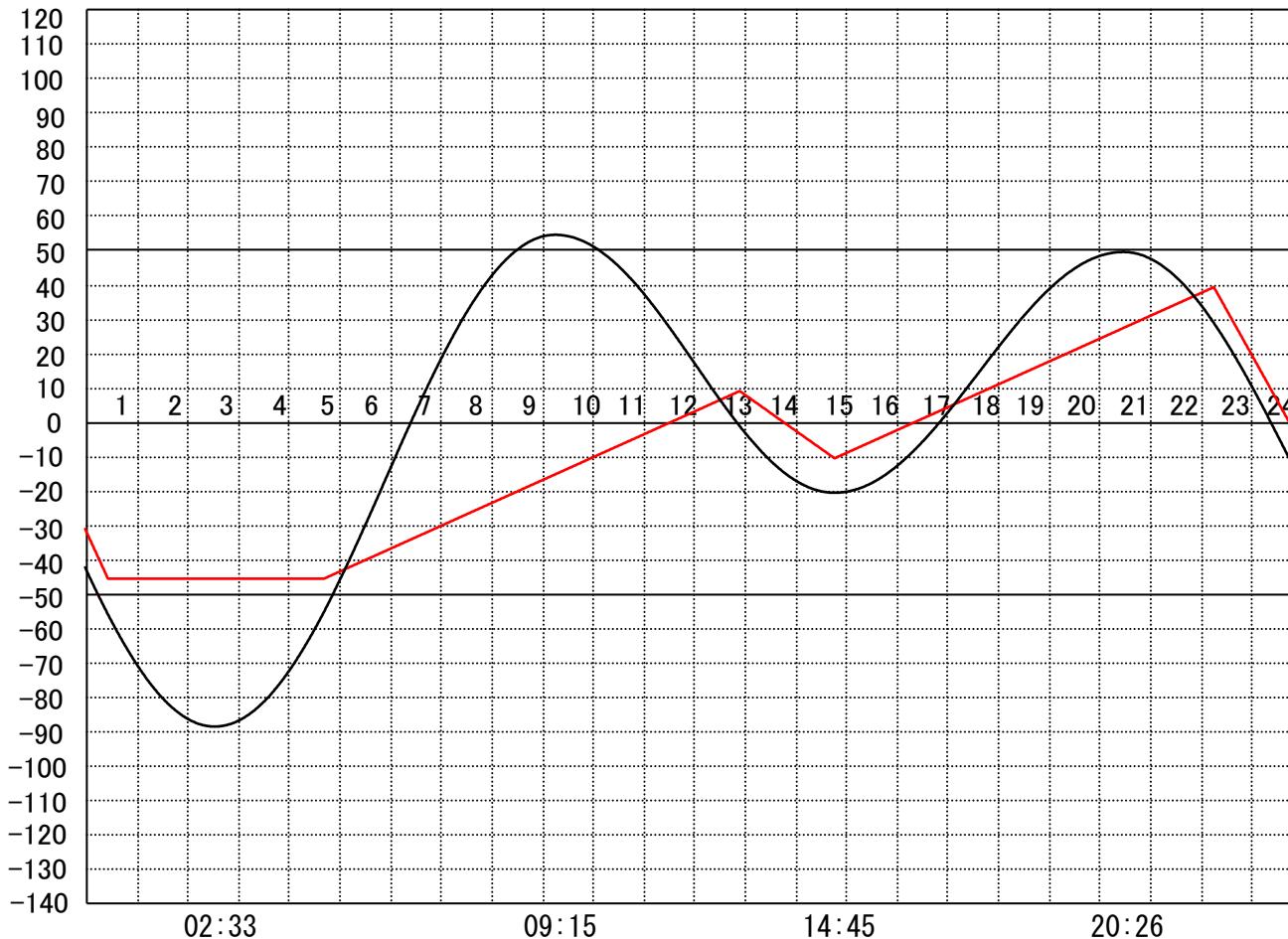
定水位 I T.P cm
 " II T.P cm
 最低水位 T.P cm

【指定門扉】

今切 号
 旧吉 号

【9時概況】

上流水位 T.P cm
 下流水位 T.P cm
 気 温
 天 候



操作モード
 設定時刻
 設定水位

今切川
 旧吉野川

干満
 10:30 4H
 "

干満
 21:50 5H
 "

管 理 日 報

令和 3年 1月 18日 月 曜日

【設定水位】

定水位 I T.P cm
 " II T.P cm
 最低水位 T.P cm

【指定門扉】

今切 号
 旧吉 号

【9時概況】

上流水位 T.P cm
 下流水位 T.P cm
 気 温
 天 候



操作モード
 設定時刻
 設定水位

今 切 川
 旧 吉 野 川

干満
 11:10 4H
 "

干満
 22:20 5H
 "

管 理 日 報

令和 3年 1月 19日 火 曜 日

【設定水位】

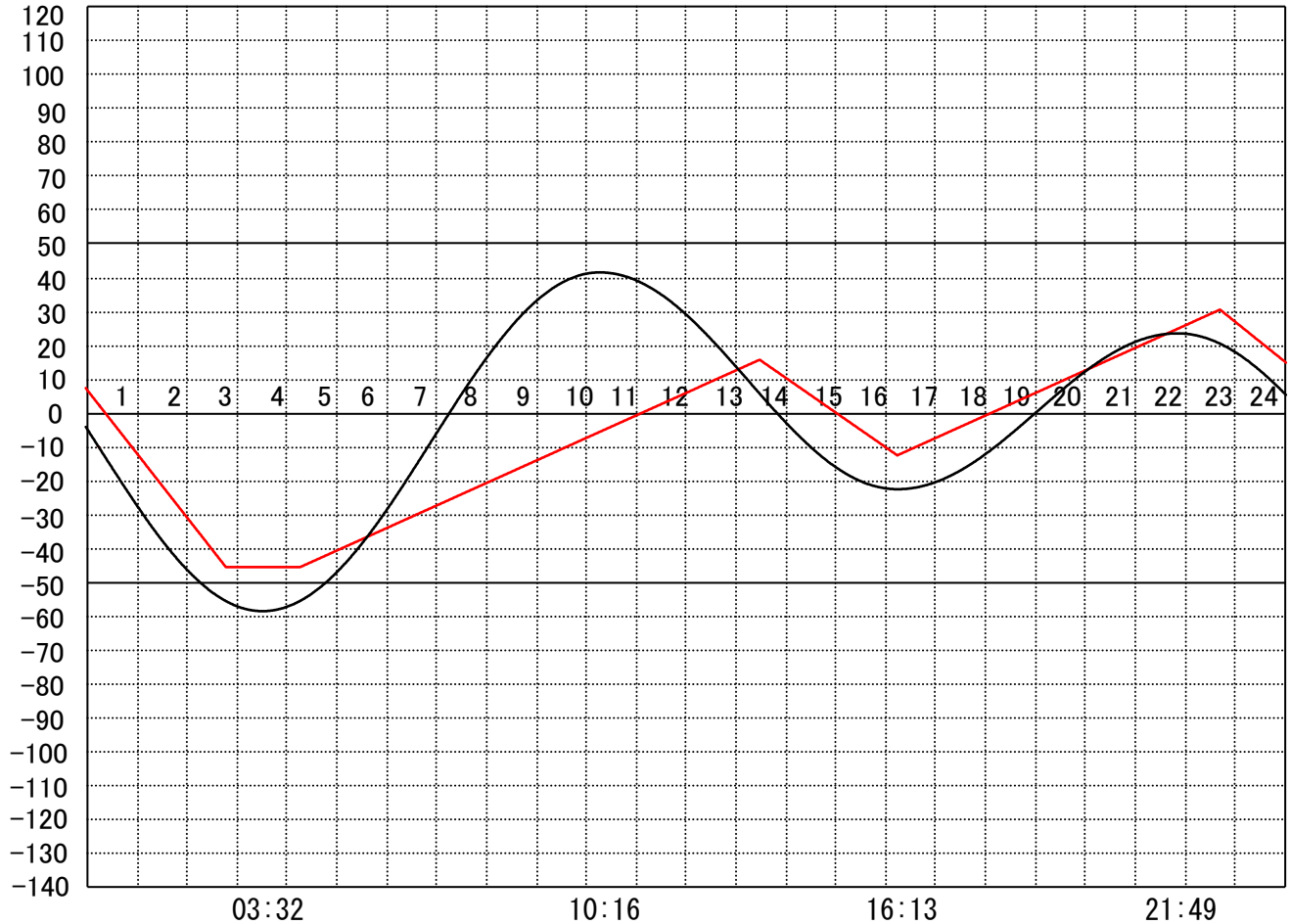
定水位 I T.P cm
 " II T.P cm
 最低水位 T.P cm

【指定門扉】

今切 号
 旧吉 号

【9時概況】

上流水位 T.P cm
 下流水位 T.P cm
 気 温
 天 候



| | | | | | | |
|-------|------|--|--|----------|--|----------|
| 操作モード | 今切川 | | | 干満 | | 干満 |
| 設定時刻 | | | | 11:00 5H | | 22:40 5H |
| 設定水位 | 旧吉野川 | | | " | | " |

管 理 日 報

令和 3年 1月 20日 水曜日

【設定水位】

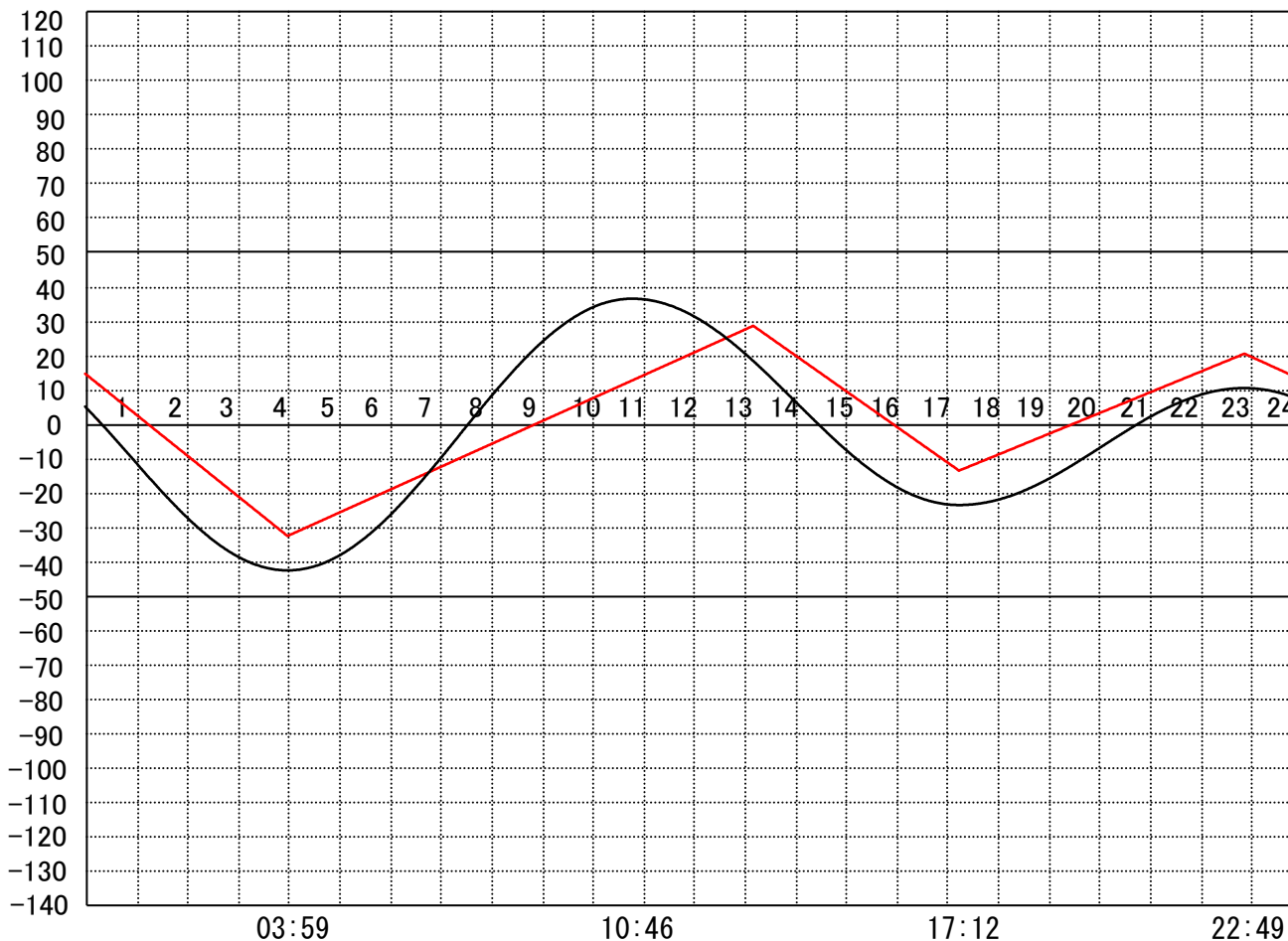
定水位 I T.P cm
 " II T.P cm
 最低水位 T.P cm

【指定門扉】

今切 号
 旧吉 号

【9時概況】

上流水位 T.P cm
 下流水位 T.P cm
 気 温
 天 候



| | |
|-------|------|
| 操作モード | 今切川 |
| 設定時刻 | |
| 設定水位 | 旧吉野川 |

干満
12:00 5H

〃

管 理 日 報

令和 3年 1月 21日 木曜日

【設定水位】

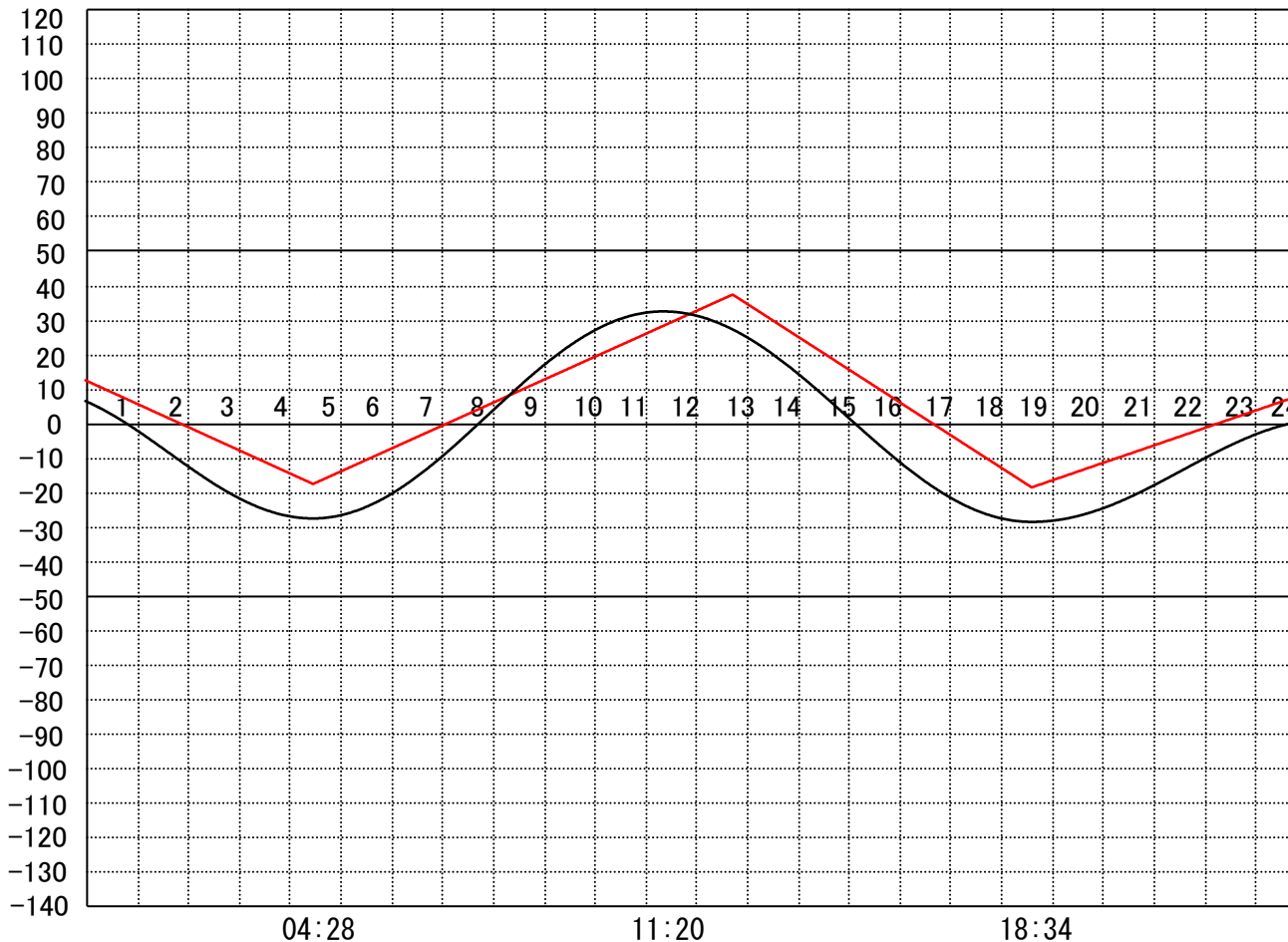
定水位 I T.P cm
 " II T.P cm
 最低水位 T.P cm

【指定門扉】

今切 号
 旧吉 号

【9時概況】

上流水位 T.P cm
 下流水位 T.P cm
 気 温
 天 候



| | |
|-------|------|
| 操作モード | 今切川 |
| 設定時刻 | |
| 設定水位 | 旧吉野川 |

管 理 日 報

令和 3年 1月 22日 金 曜 日

【設定水位】

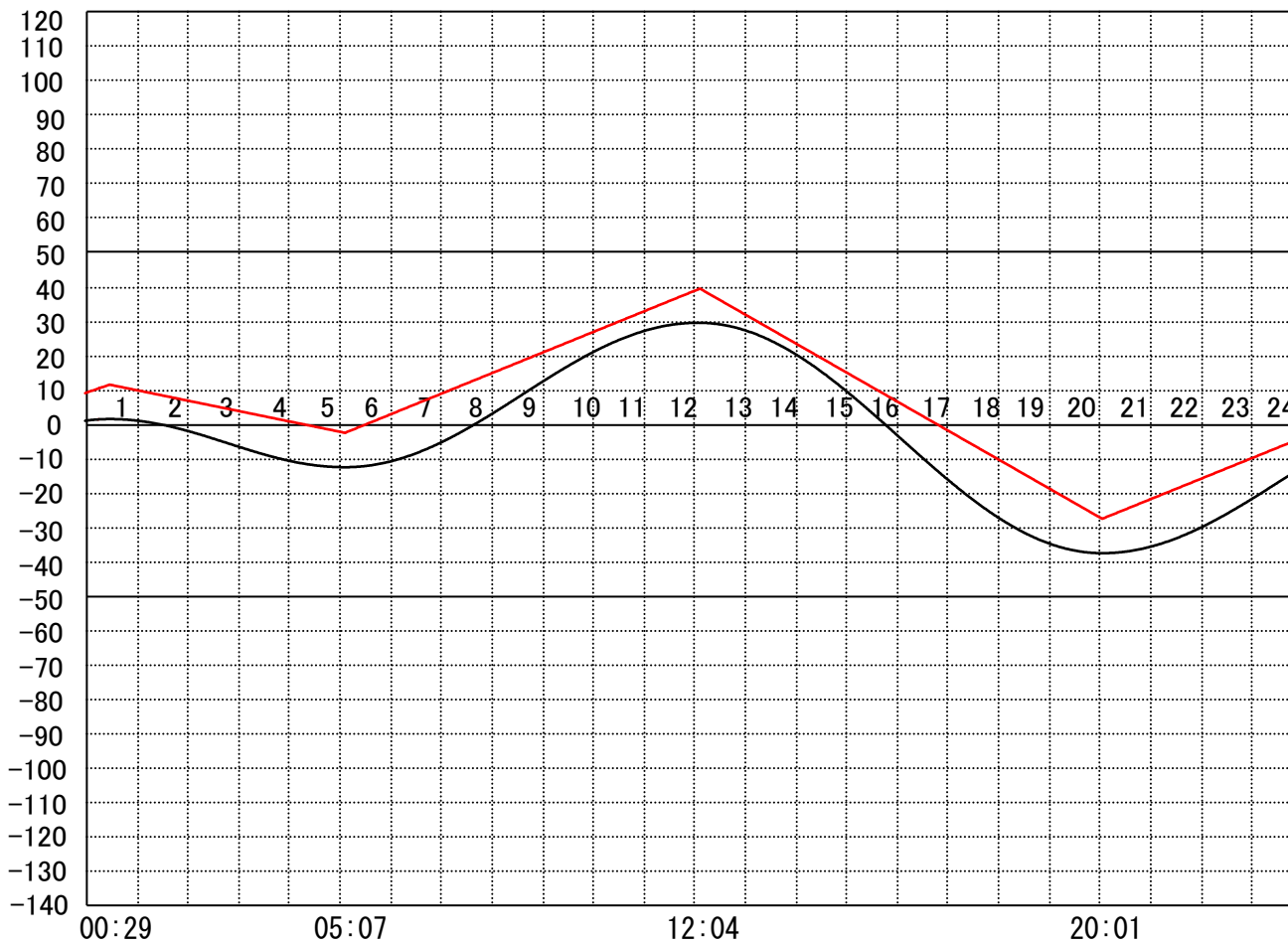
定水位 I T.P cm
 " II T.P cm
 最低水位 T.P cm

【指定門扉】

今切 号
 旧吉 号

【9時概況】

上流水位 T.P cm
 下流水位 T.P cm
 気 温
 天 候



| | |
|-------|---------|
| 操作モード | 今 切 川 |
| 設定時刻 | |
| 設定水位 | 旧 吉 野 川 |

管 理 日 報

令和 3年 1月 23日 土曜日

【設定水位】

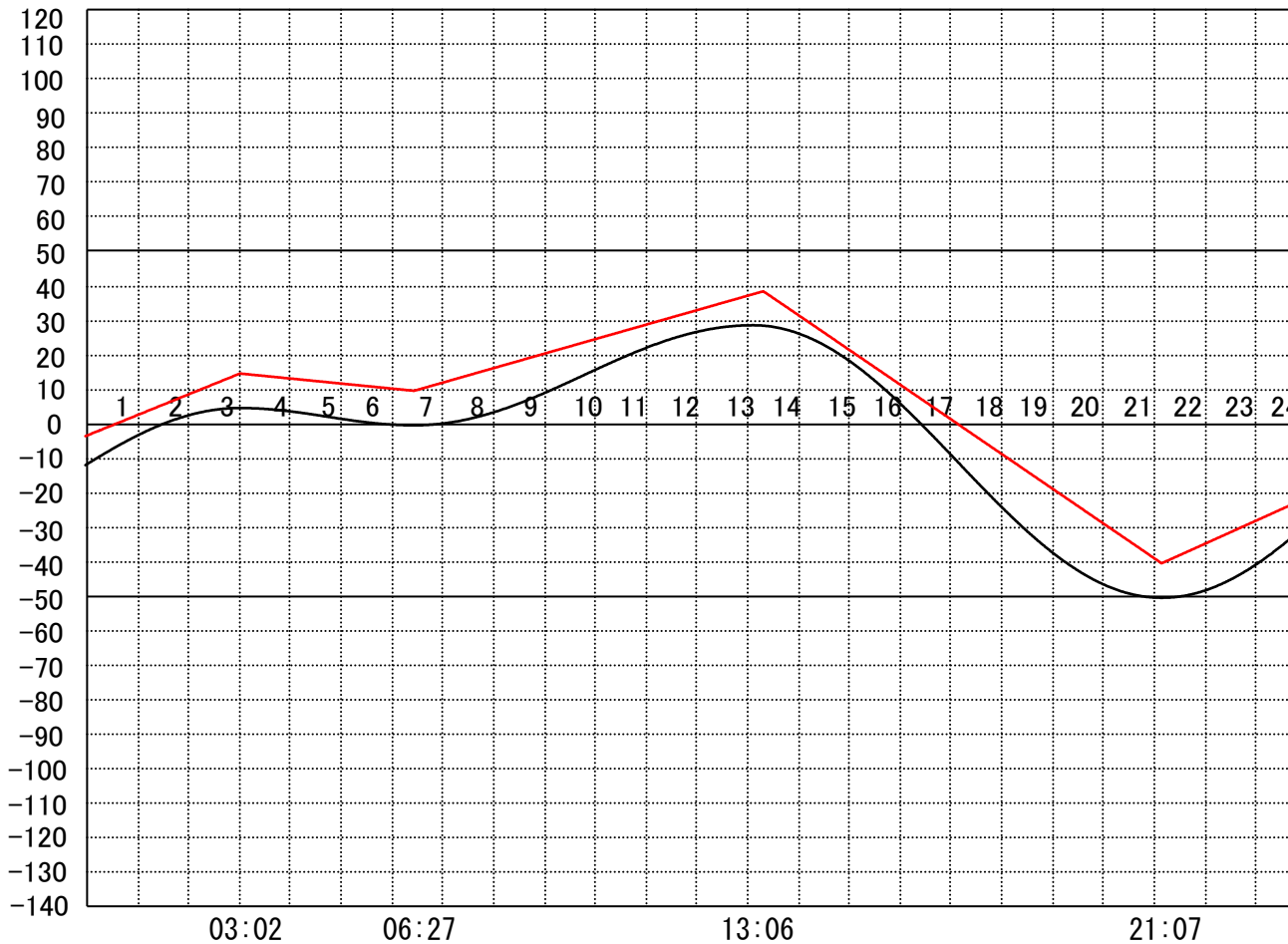
定水位 I T.P cm
 " II T.P cm
 最低水位 T.P cm

【指定門扉】

今切 号
 旧吉 号

【9時概況】

上流水位 T.P cm
 下流水位 T.P cm
 気 温
 天 候



| | |
|-------|------|
| 操作モード | 今切川 |
| 設定時刻 | |
| 設定水位 | 旧吉野川 |

干満
13:50 7H

''

管 理 日 報

令和 3年 1月 24日 日曜日

【設定水位】

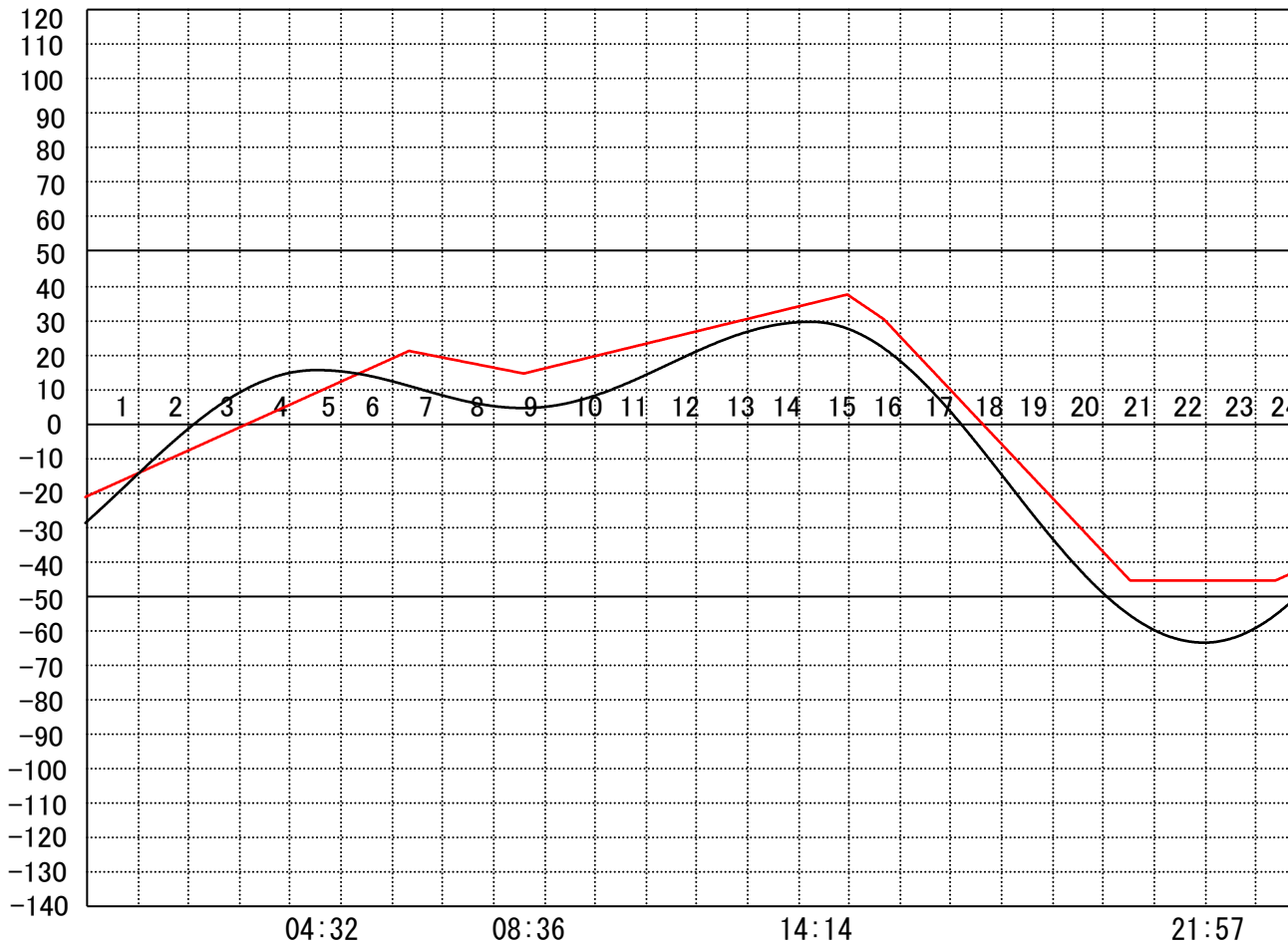
定水位 I T.P cm
 " II T.P cm
 最低水位 T.P cm

【指定門扉】

今切 号
 旧吉 号

【9時概況】

上流水位 T.P cm
 下流水位 T.P cm
 気 温
 天 候



| | |
|-------|------|
| 操作モード | 今切川 |
| 設定時刻 | |
| 設定水位 | 旧吉野川 |

| | |
|----|----------|
| 干満 | 15:40 6H |
| " | " |

管 理 日 報

令和 3年 1月 25日 月 曜日

【設定水位】

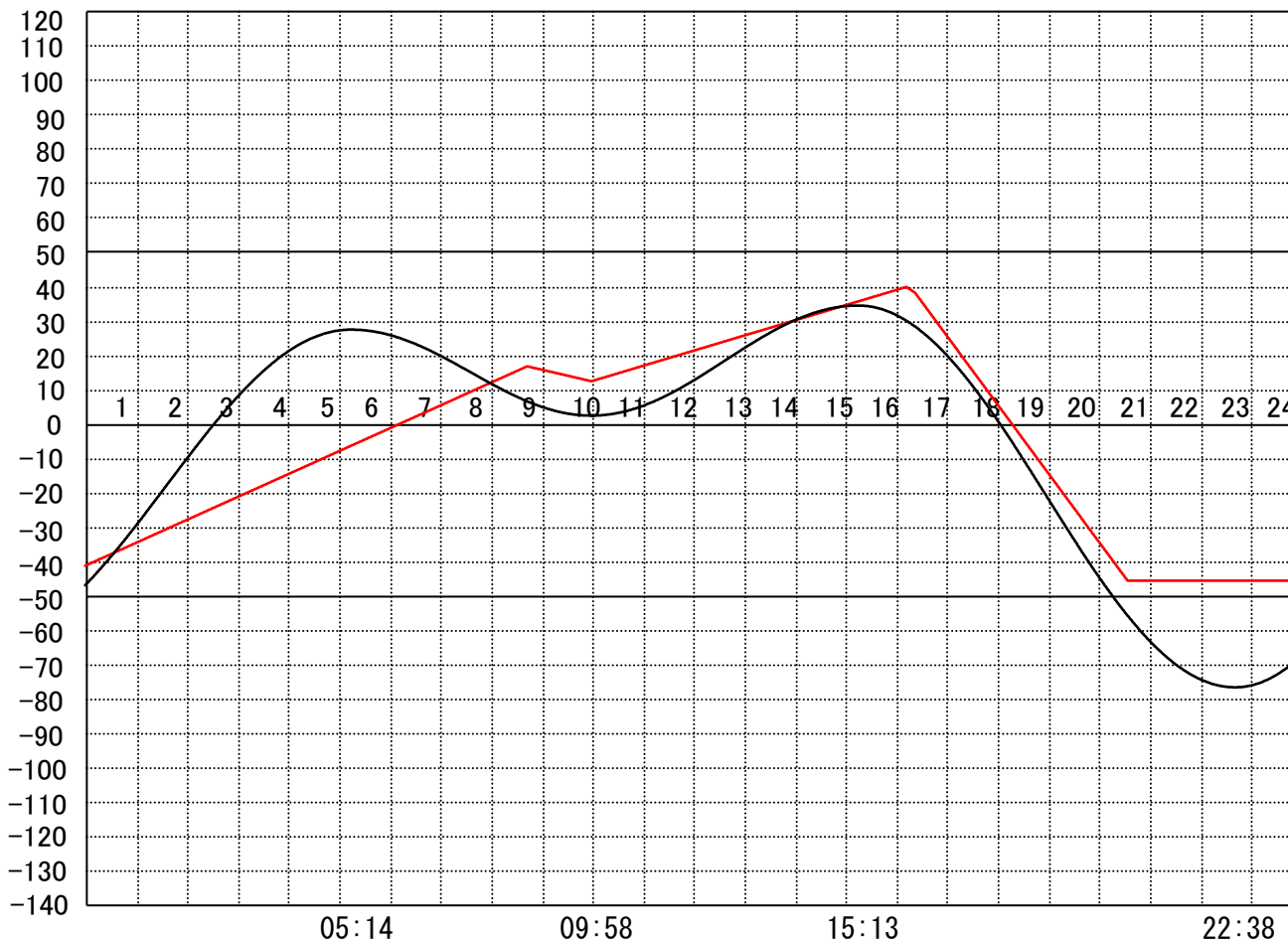
定水位 I T.P cm
 " II T.P cm
 最低水位 T.P cm

【指定門扉】

今切 号
 旧吉 号

【9時概況】

上流水位 T.P cm
 下流水位 T.P cm
 気 温
 天 候



| | |
|-------|---------|
| 操作モード | 今 切 川 |
| 設定時刻 | |
| 設定水位 | 旧 吉 野 川 |

| | |
|----------|--|
| 干満 | |
| 16:20 6H | |
| " | |

管 理 日 報

令和 3年 1月 26日 火 曜 日

【設定水位】

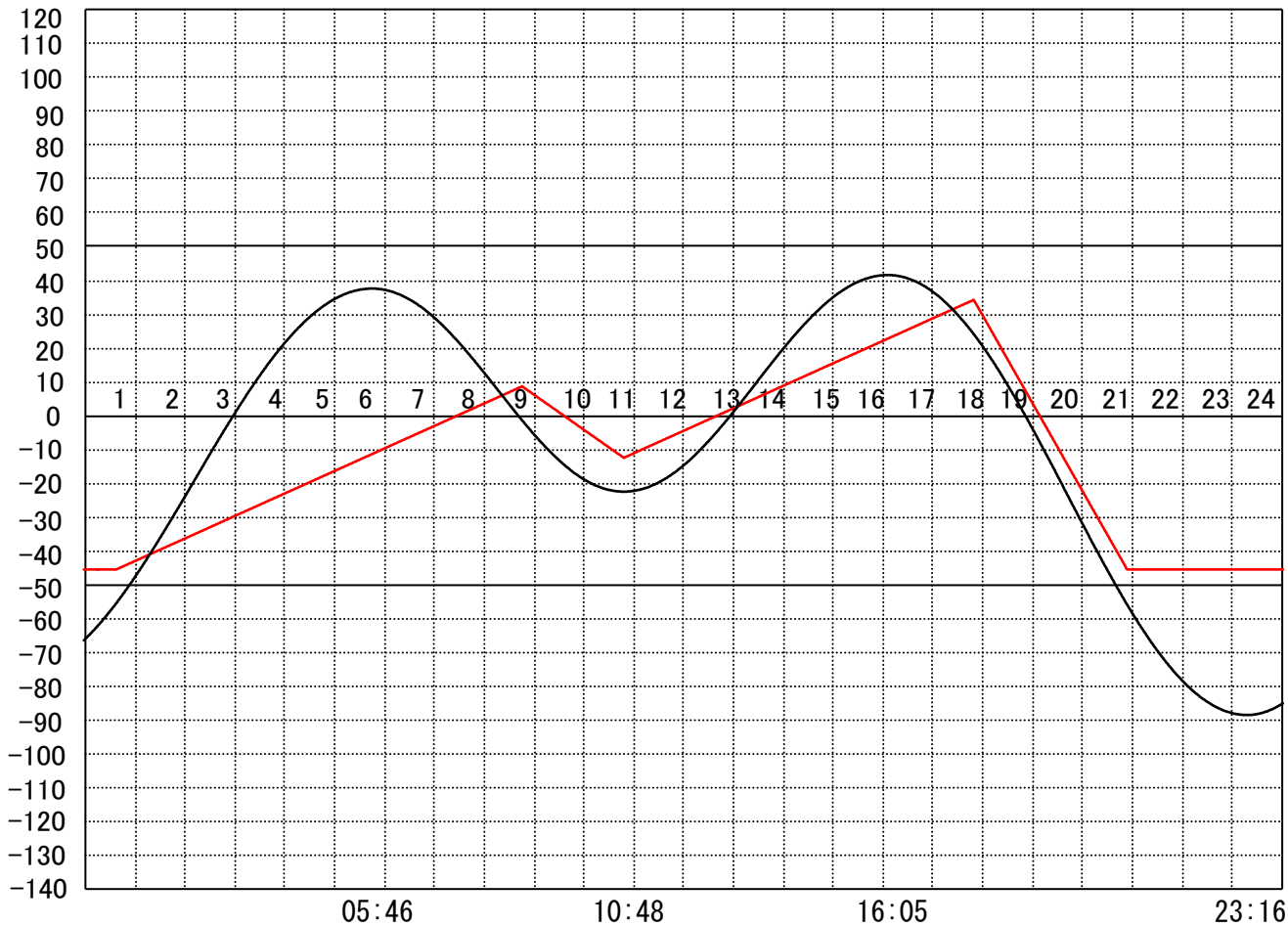
定水位 I T.P cm
 " II T.P cm
 最低水位 T.P cm

【指定門扉】

今切 号
 旧吉 号

【9時概況】

上流水位 T.P cm
 下流水位 T.P cm
 気 温
 天 候



操作モード
 設定時刻
 設定水位

今 切 川
 旧 吉 野 川

干満
 06:30 4H
 "

干満
 17:00 6H
 "

管 理 日 報

令和 3年 1月 27日 水 曜 日

【設定水位】

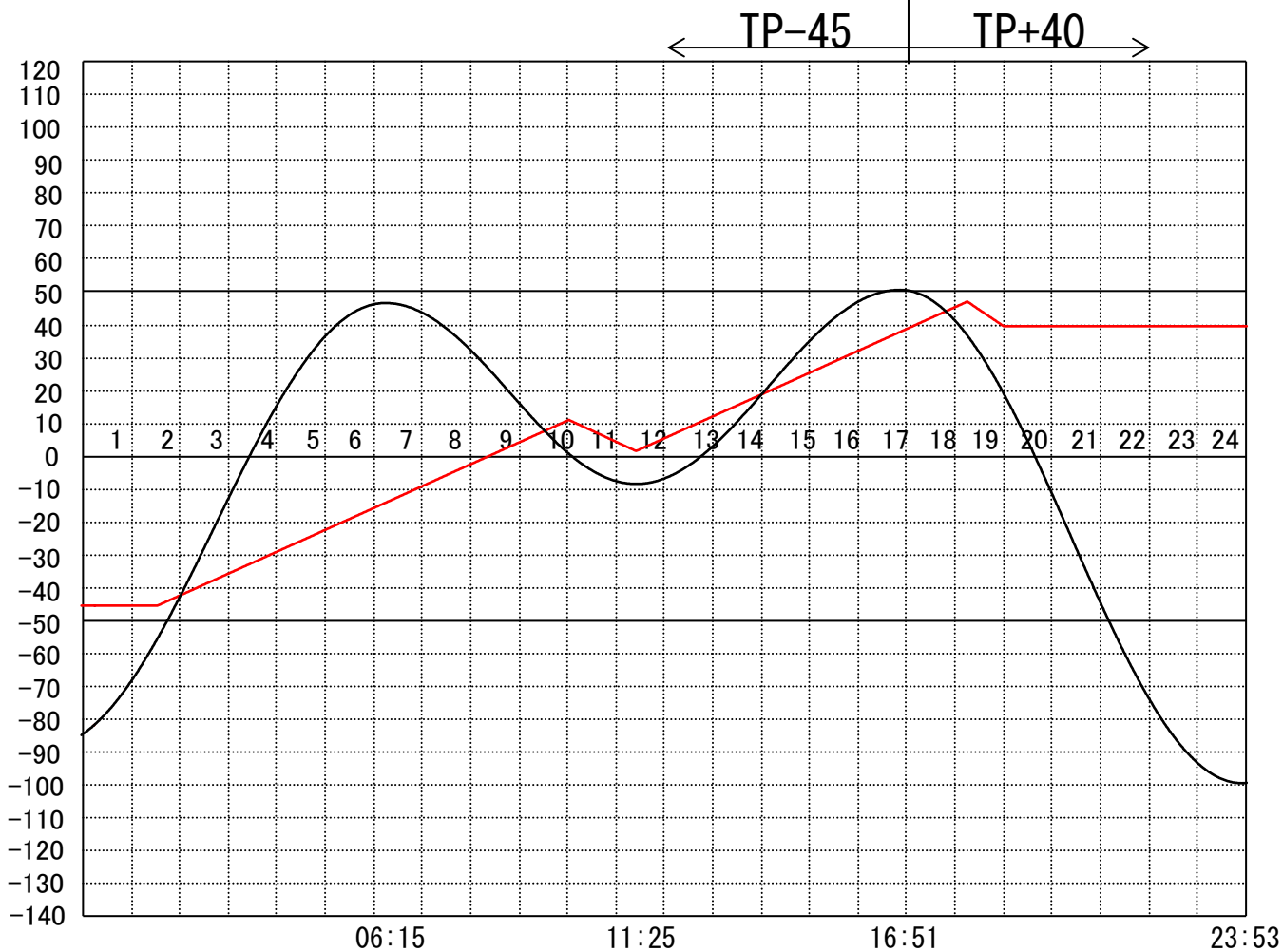
定水位 I T.P cm
 " II T.P cm
 最低水位 T.P cm

【指定門扉】

今切 号
 旧吉 号

【9時概況】

上流水位 T.P cm
 下流水位 T.P cm
 気 温
 天 候



| | |
|-------|---------|
| 操作モード | 今 切 川 |
| 設定時刻 | |
| 設定水位 | 旧 吉 野 川 |

管 理 日 報

令和 3年 1月 28日 木曜日

【設定水位】

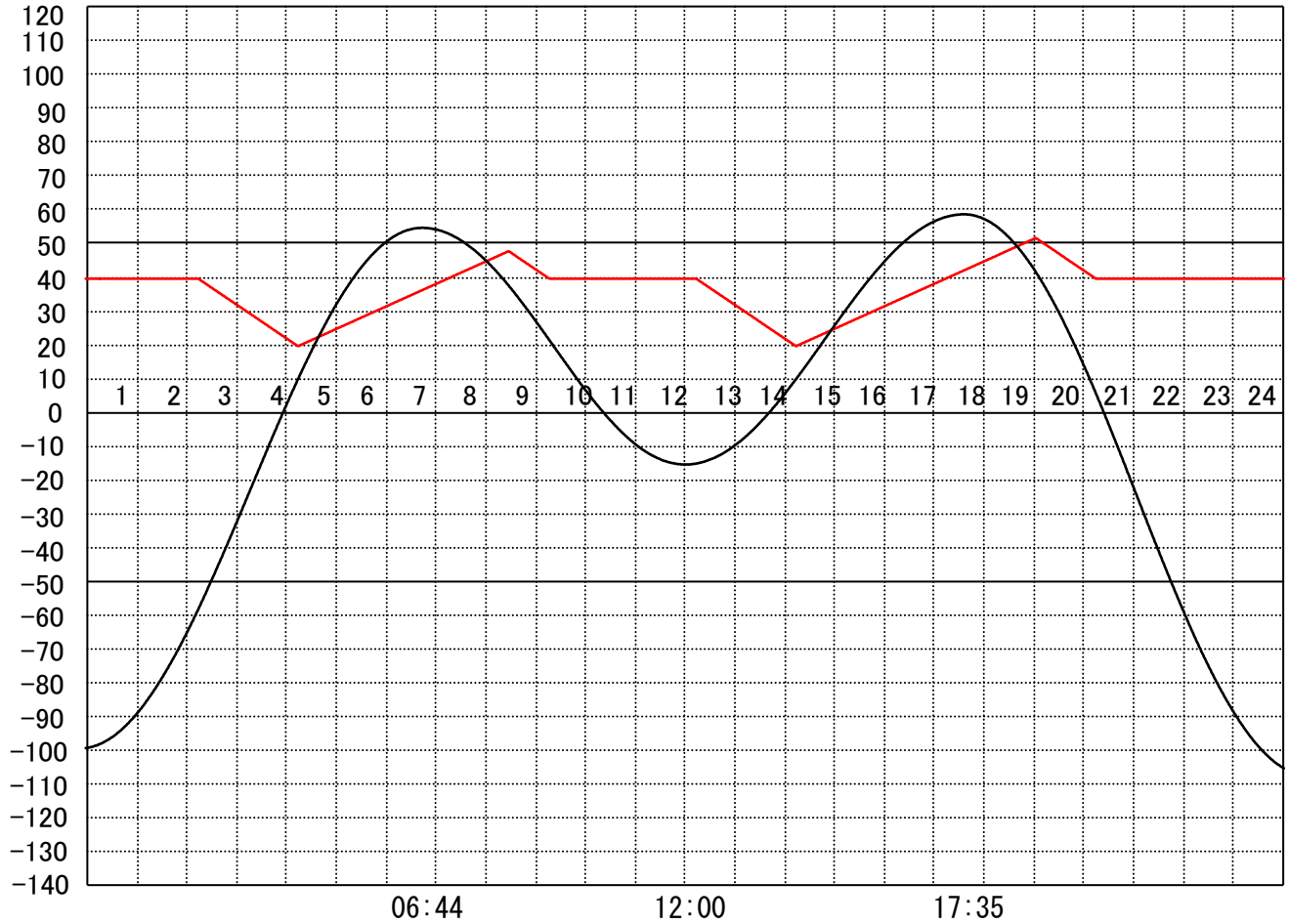
定水位 I T.P cm
 " II T.P cm
 最低水位 T.P cm

【指定門扉】

今切 号
 旧吉 号

【9時概況】

上流水位 T.P cm
 下流水位 T.P cm
 気 温
 天 候



| | | | | | | |
|-------|-------|--|---------|-------|---------|-------|
| 操作モード | 今 切 川 | | 定水位 (Ⅱ) | 12:10 | 定水位 (Ⅱ) | 12:10 |
| 設定時刻 | | | TP+20 | | TP+20 | |
| 設定水位 | 旧吉野川 | | " | | " | |

管 理 日 報

令和 3年 1月 29日 金 曜 日

【設定水位】

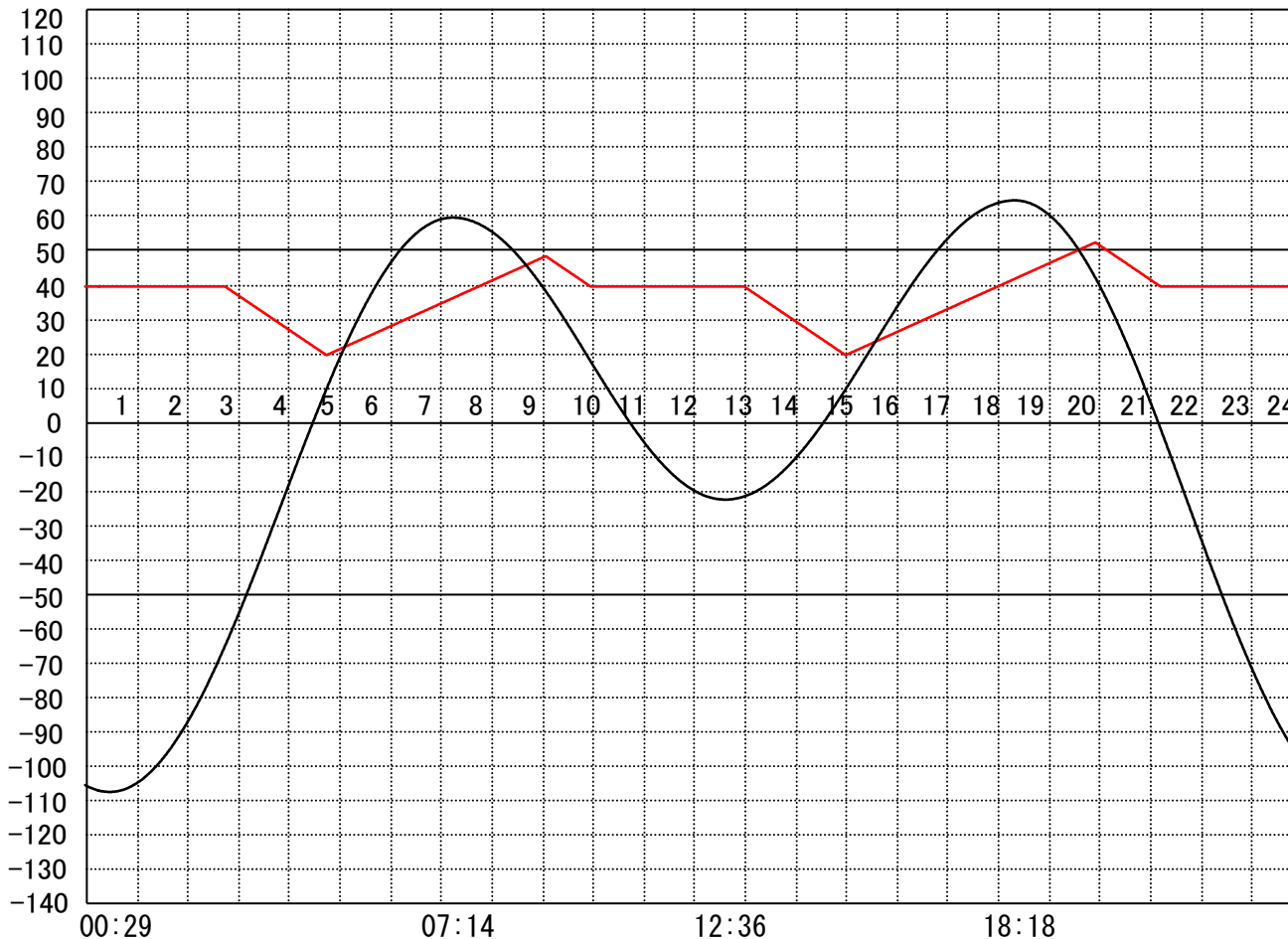
定水位 I T.P cm
 " II T.P cm
 最低水位 T.P cm

【指定門扉】

今切 号
 旧吉 号

【9時概況】

上流水位 T.P cm
 下流水位 T.P cm
 気 温
 天 候



| | |
|-------|---------|
| 操作モード | 今 切 川 |
| 設定時刻 | |
| 設定水位 | 旧 吉 野 川 |

| | |
|-------------|-------------|
| 定水位 (Ⅰ) | 定水位 (Ⅱ) |
| 02:40 TP+20 | 12:50 TP+20 |
| " | " |

管 理 日 報

令和 3年 1月 30日 土曜日

【設定水位】

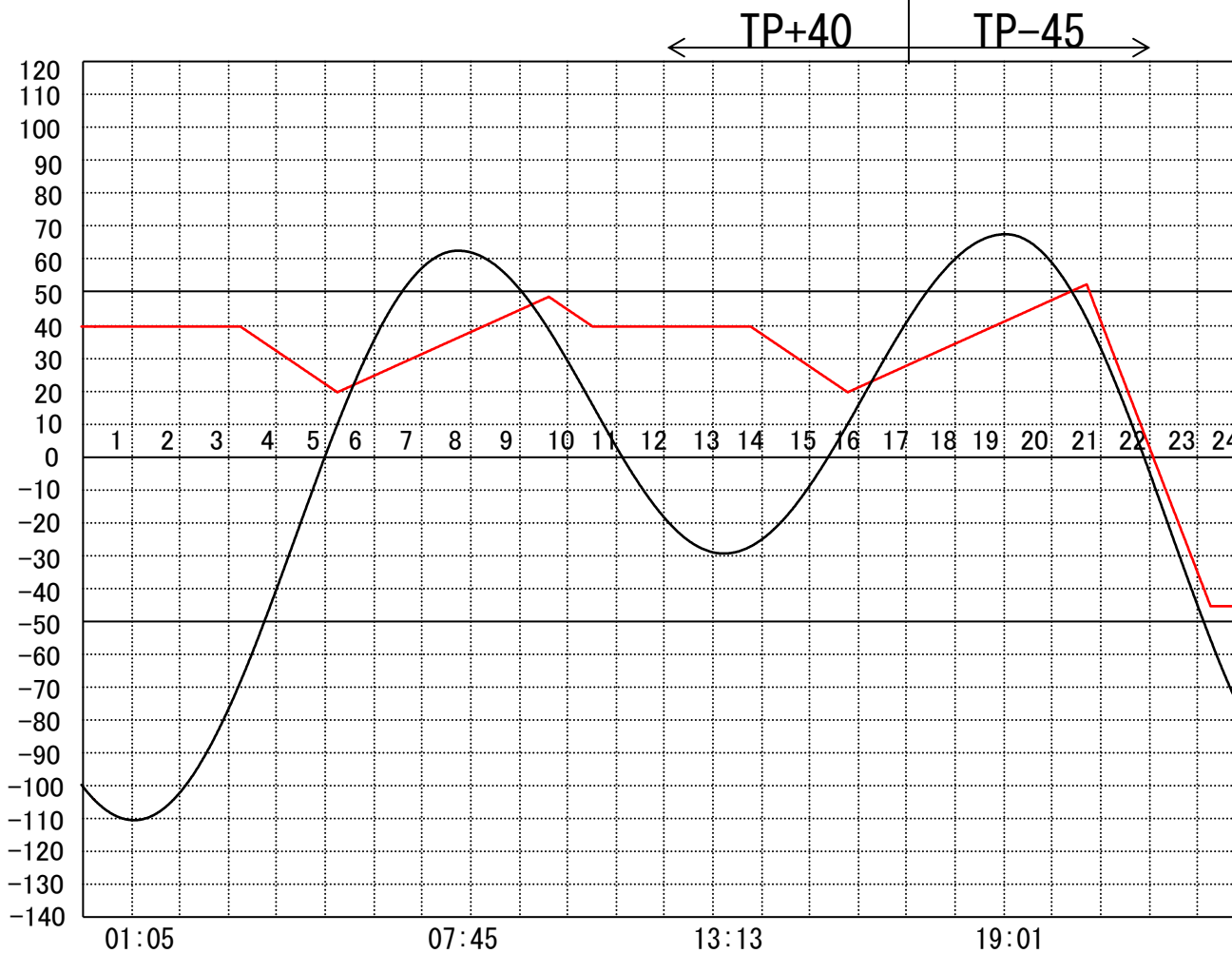
定水位 I T.P cm
 " II T.P cm
 最低水位 T.P cm

【指定門扉】

今切 号
 旧吉 号

【9時概況】

上流水位 T.P cm
 下流水位 T.P cm
 気 温
 天 候



| | | | | | | | |
|-------|------|---------|-------|---------|-------|----|----------|
| 操作モード | 今切川 | 定水位 (Ⅱ) | 13:40 | 定水位 (Ⅱ) | TP+20 | 干満 | 20:30 5H |
| 設定時刻 | | 03:10 | TP+20 | | | | |
| 設定水位 | 旧吉野川 | " | | " | | " | |

管 理 日 報

令和 3年 1月 31日 日曜日

【設定水位】

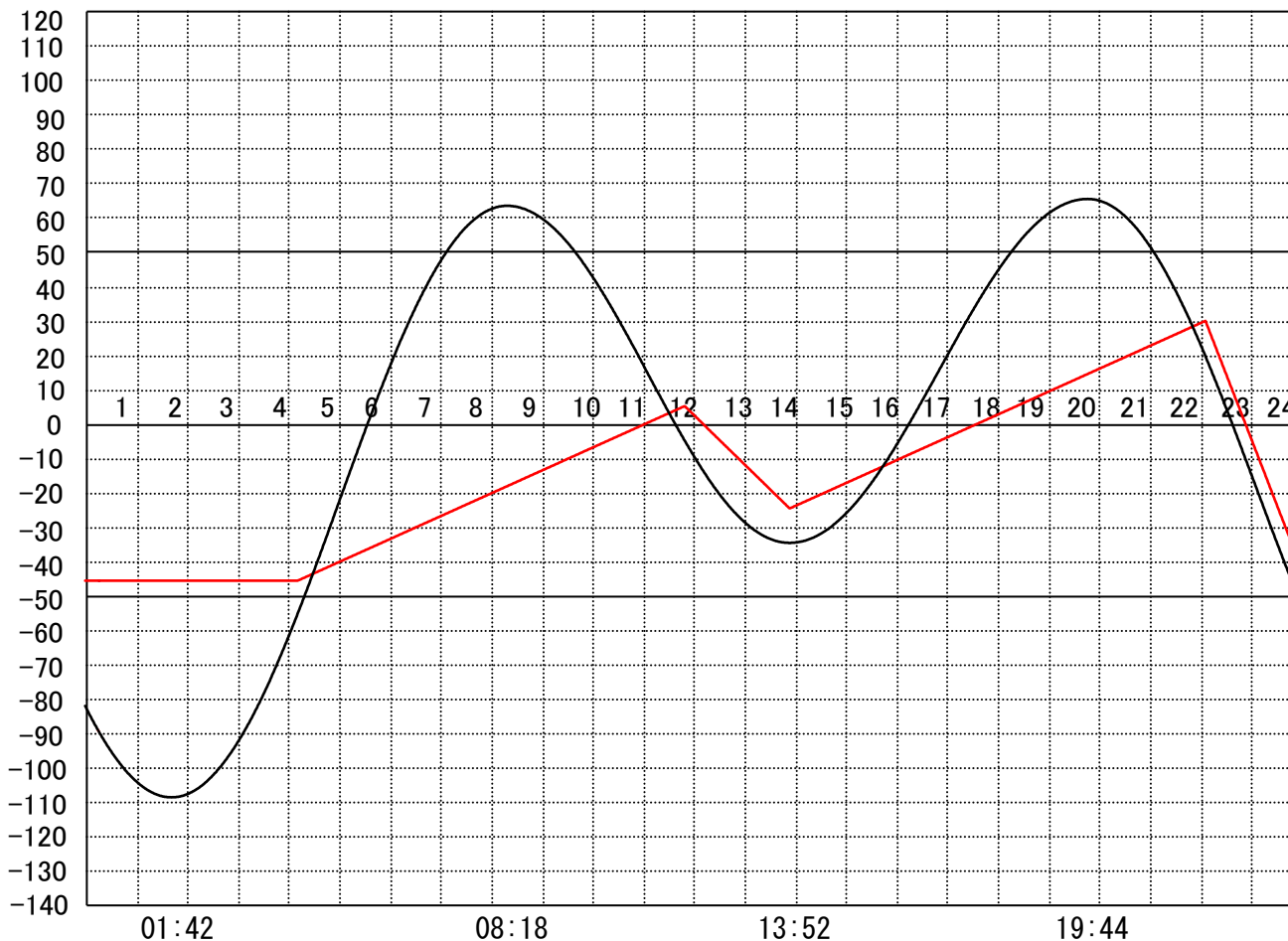
定水位 I T.P cm
 " II T.P cm
 最低水位 T.P cm

【指定門扉】

今切 号
 旧吉 号

【9時概況】

上流水位 T.P cm
 下流水位 T.P cm
 気 温
 天 候



操作モード
 設定時刻
 設定水位

今 切 川
 旧 吉 野 川

干満
 09:40 4H
 "

干満
 21:00 5H
 "