

# 管 理 日 報

令和 5年 10月 1日 日曜日

**【設定水位】**

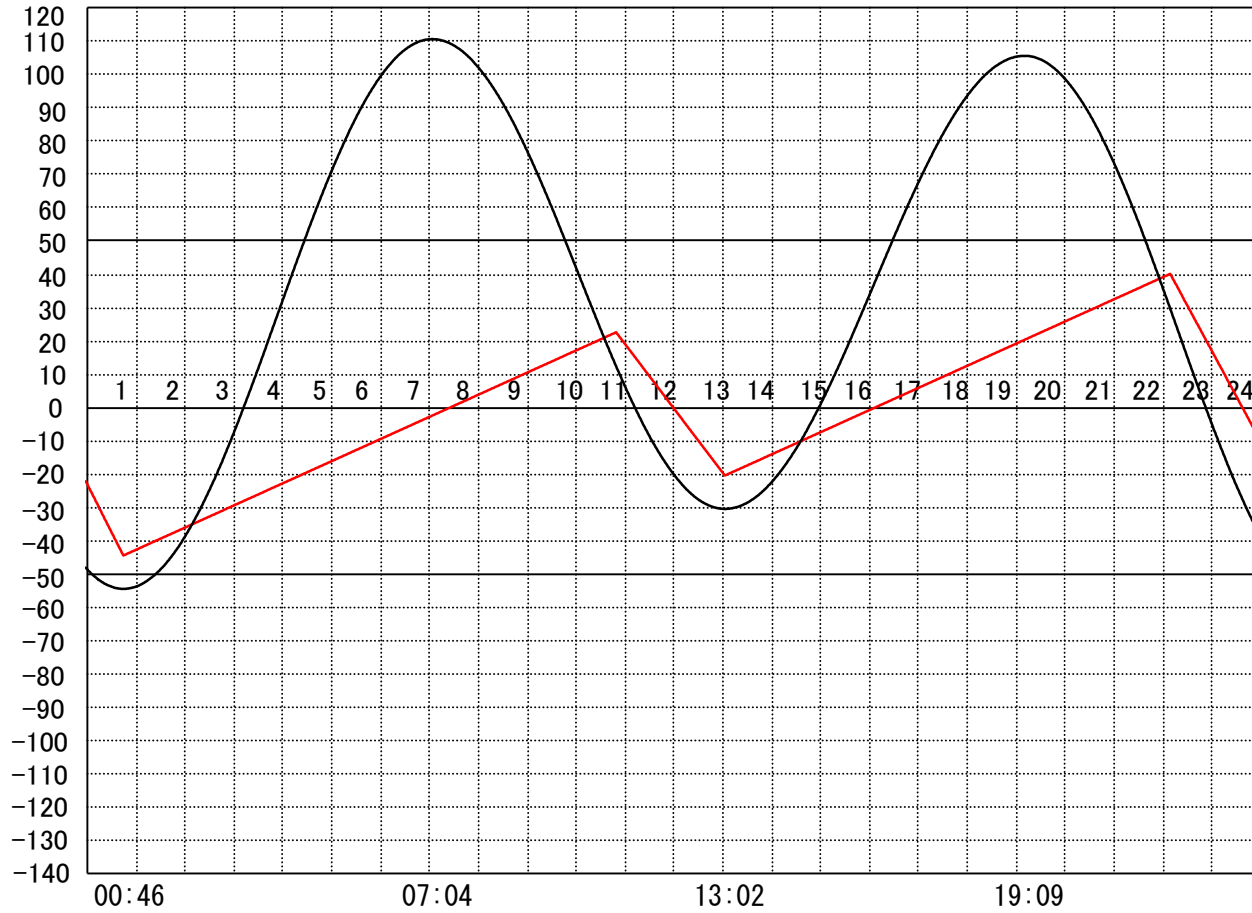
定水位 I T.P      cm  
 "    II T.P        cm  
 最低水位 T.P     cm

**【指定門扉】**

今切                号  
 旧吉                号

**【9時概況】**

上流水位 T.P     cm  
 下流水位 T.P     cm  
 気    温  
 天    候



操作モード	今 切 川			干満 07:50 5H		干満 20:10 5H
設定時刻				"		"
設定水位	旧吉野川					

# 管 理 日 報

令和 5年 10月 2日 月 曜 日

**【設定水位】**

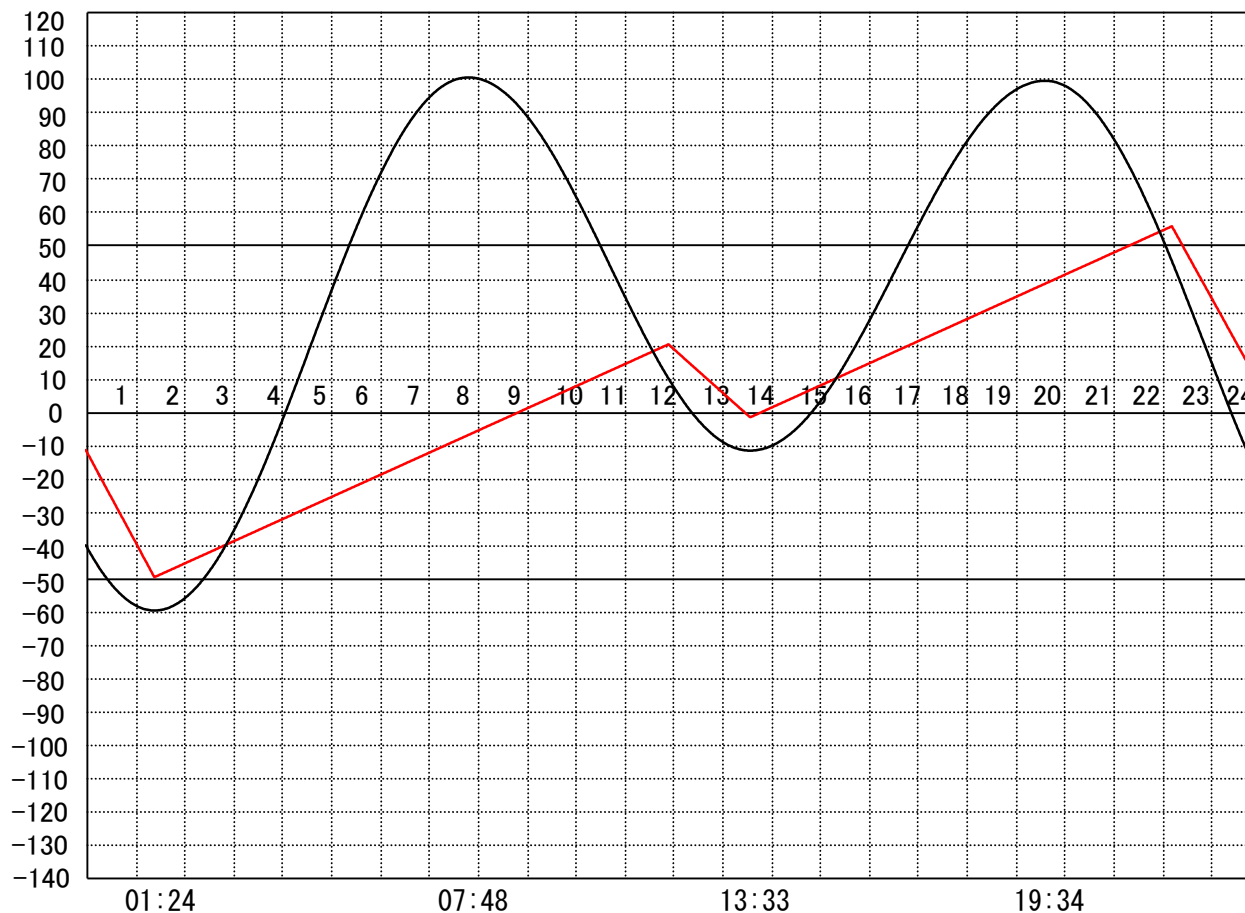
定水位 I T.P      cm  
 "    II T.P        cm  
 最低水位 T.P     cm

**【指定門扉】**

今切                号  
 旧吉                号

**【9時概況】**

上流水位 T.P     cm  
 下流水位 T.P     cm  
 気    温  
 天    候



操作モード	今切川			干満 08:20 5H		干満 20:50 5H
	設定時刻	旧吉野川		"		"
設定水位						

# 管 理 日 報

令和 5年 10月 3日 火 曜 日

**【設定水位】**

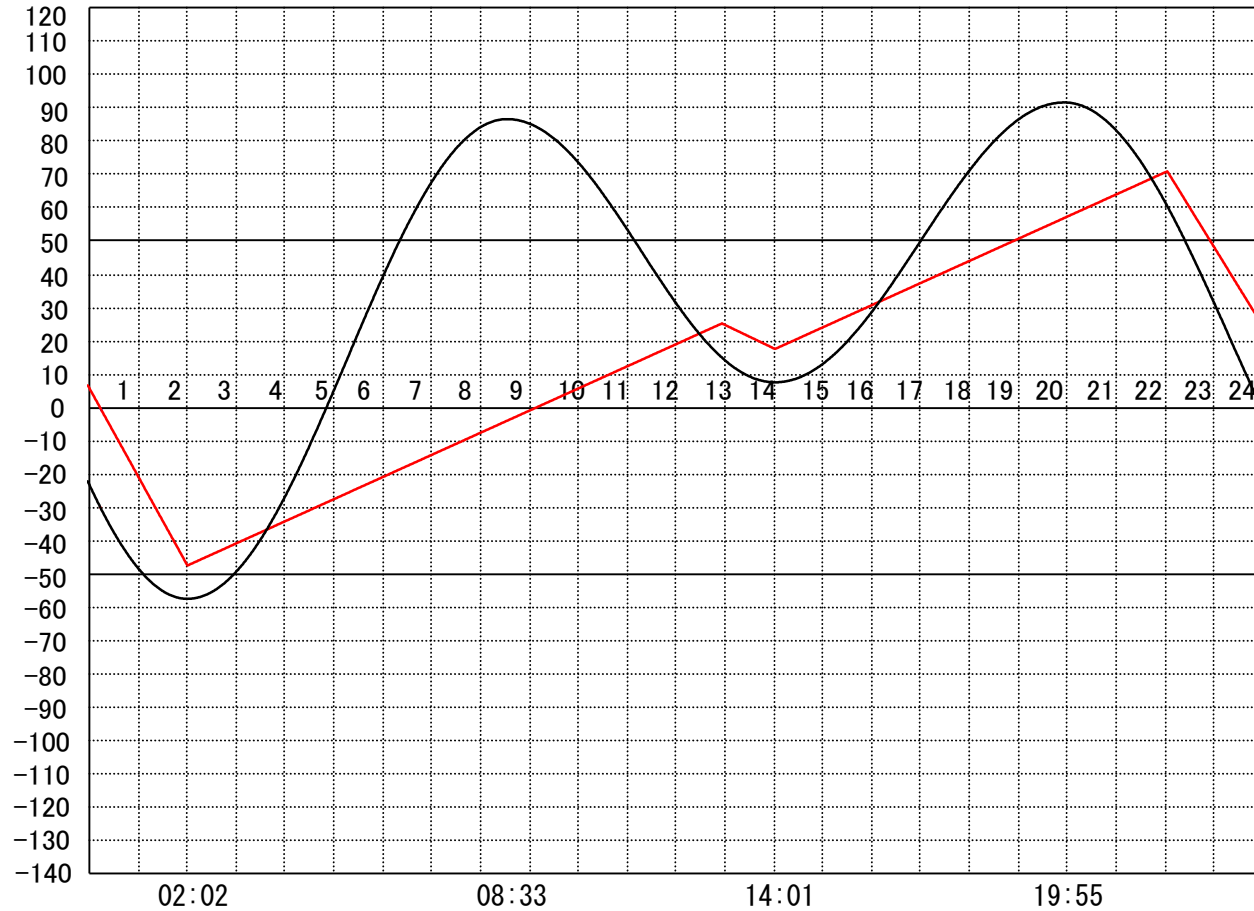
定水位 I T.P      cm  
 "    II T.P      cm  
 最低水位 T.P    cm

**【指定門扉】**

今切              号  
 旧吉              号

**【9時概況】**

上流水位 T.P      cm  
 下流水位 T.P      cm  
 気    温  
 天    候



操作モード	今 切 川				干満 20:30 6H
設定時刻					"
設定水位	旧吉野川				"

# 管 理 日 報

令和 5年 10月 4日 水 曜 日

### 【設定水位】

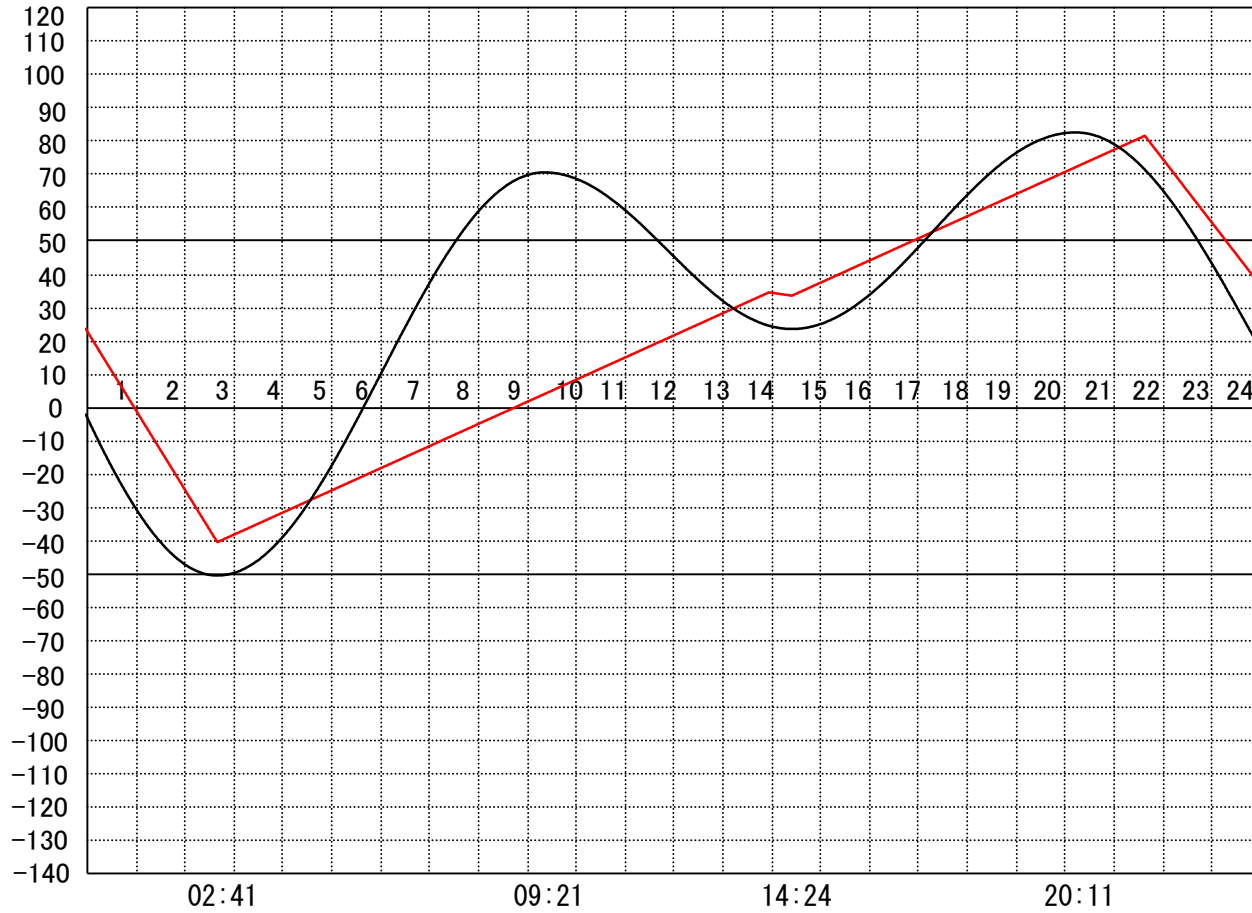
定水位 I T.P cm  
 " II T.P cm  
 最低水位 T.P cm

### 【指定門扉】

今切 号  
 旧吉 号

### 【9時概況】

上流水位 T.P cm  
 下流水位 T.P cm  
 気 温  
 天 候



操作モード	今 切 川
設定時刻	
設定水位	旧 吉 野 川

干満  
21:10 6H

”

# 管 理 日 報

令和 5年 10月 5日 木 曜 日

## 【設定水位】

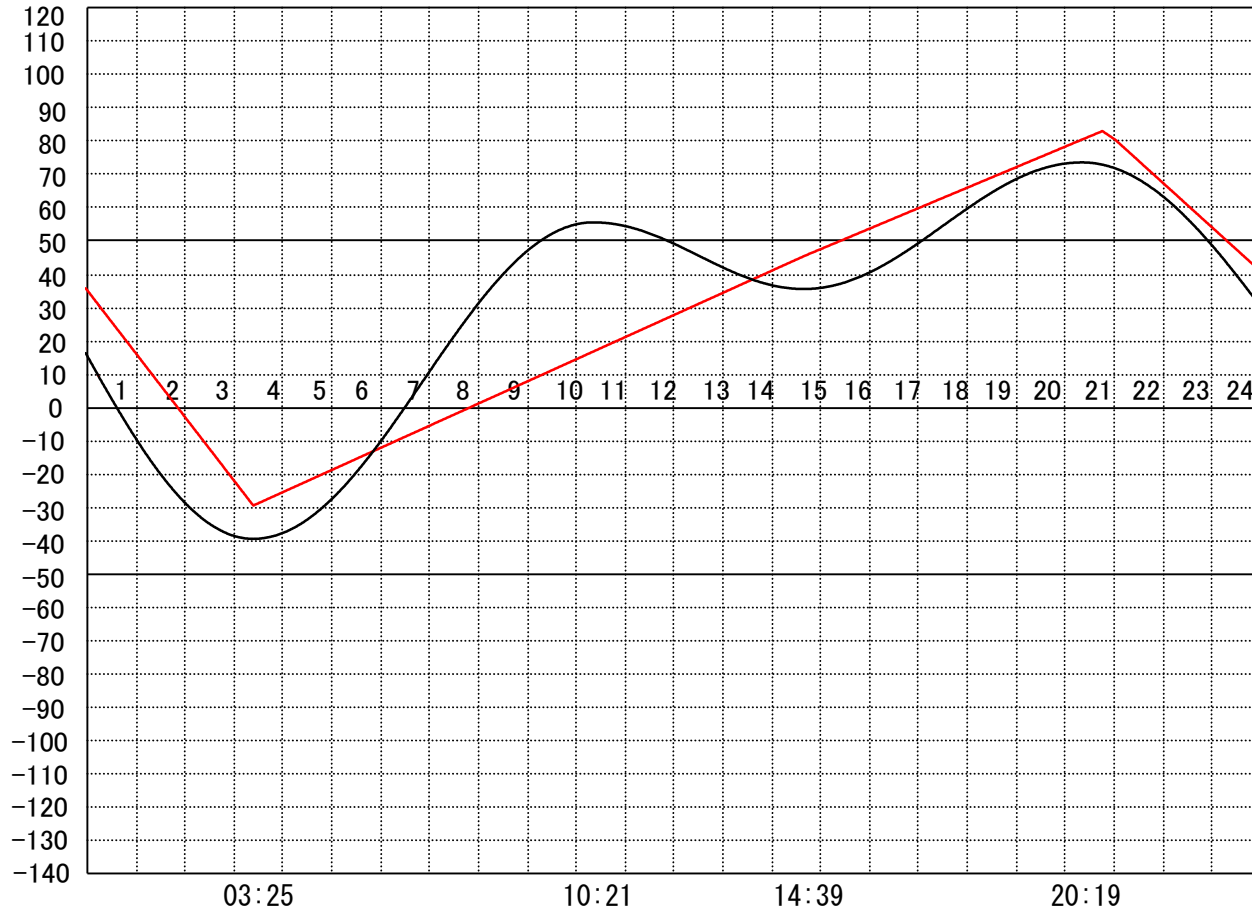
定水位 I T.P cm  
 " II T.P cm  
 最低水位 T.P cm

## 【指定門扉】

今切 号  
 旧吉 号

## 【9時概況】

上流水位 T.P cm  
 下流水位 T.P cm  
 気 温  
 天 候



操作モード	今 切 川			干満 21:00 7H
設定時刻				
設定水位	旧 吉 野 川			"

# 管 理 日 報

令和 5年 10月 6日 金 曜 日

## 【設定水位】

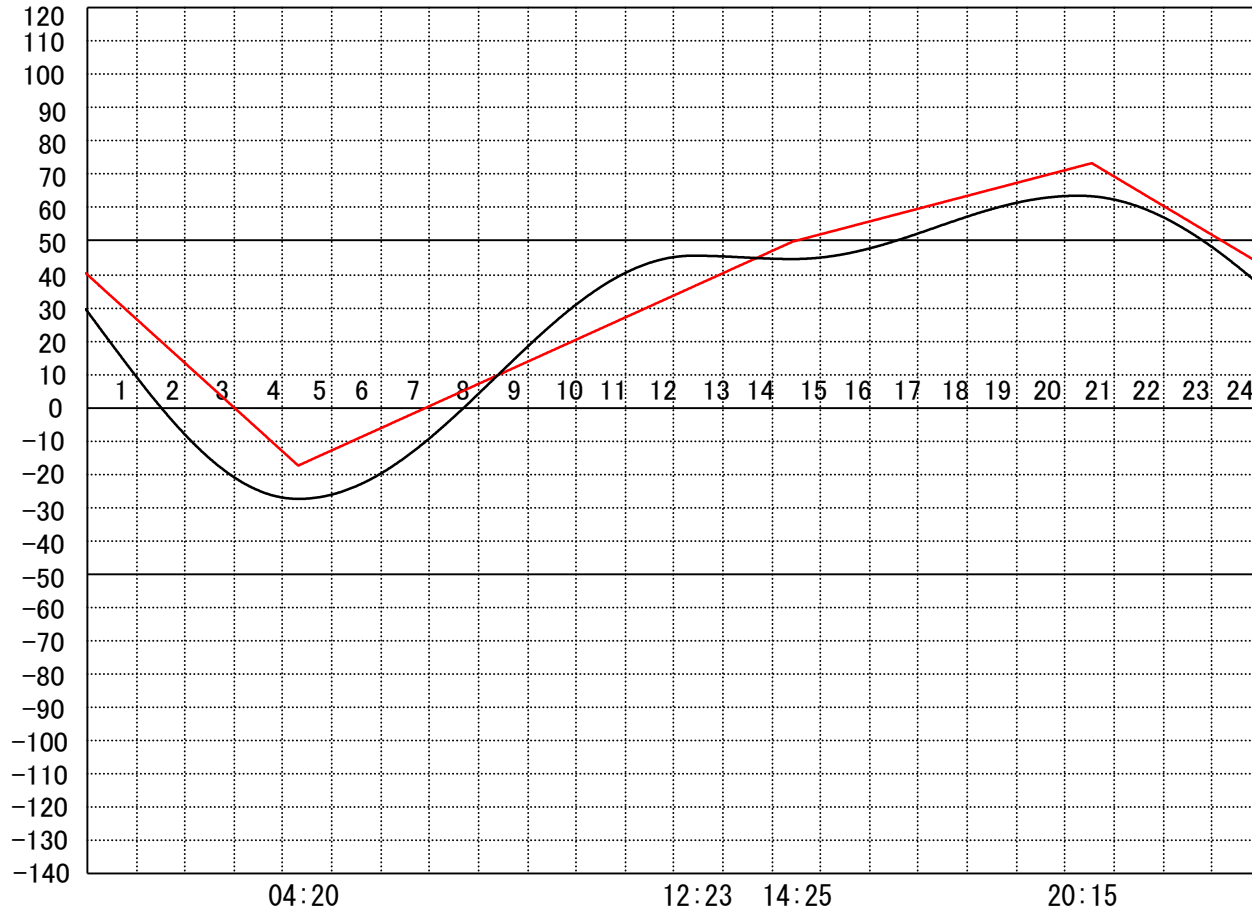
定水位 I T.P cm  
 " II T.P cm  
 最低水位 T.P cm

## 【指定門扉】

今切 号  
 旧吉 号

## 【9時概況】

上流水位 T.P cm  
 下流水位 T.P cm  
 気 温  
 天 候



操作モード	今 切 川
設定時刻	
設定水位	旧 吉 野 川

# 管 理 日 報

令和 5年 10月 7日 土曜日

**【設定水位】**

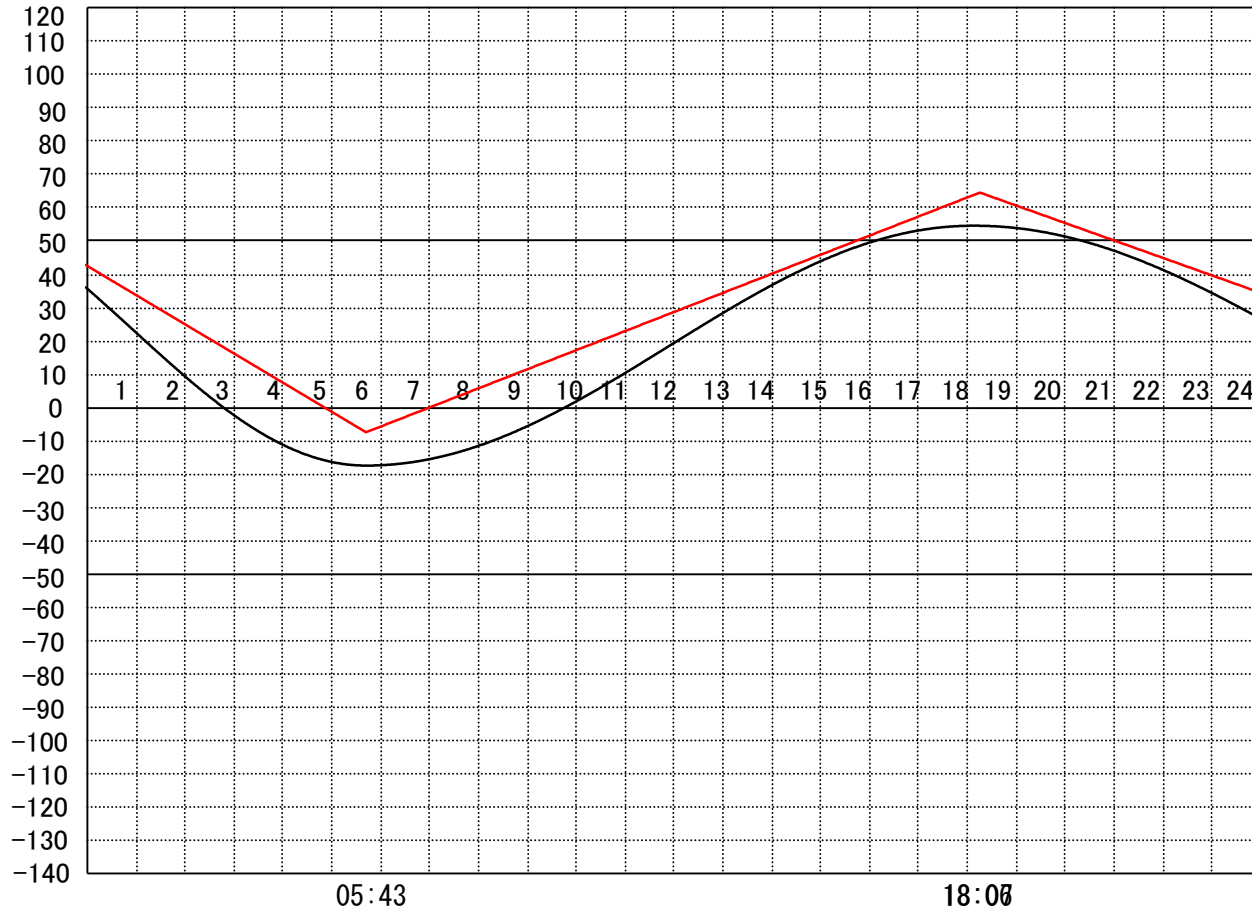
定水位 I T.P      cm  
 "    II T.P      cm  
 最低水位 T.P    cm

**【指定門扉】**

今切              号  
 旧吉              号

**【9時概況】**

上流水位 T.P    cm  
 下流水位 T.P    cm  
 気    温  
 天    候



操作モード	今切川
設定時刻	
設定水位	旧吉野川

# 管 理 日 報

令和 5年 10月 8日 日 曜 日

## 【設定水位】

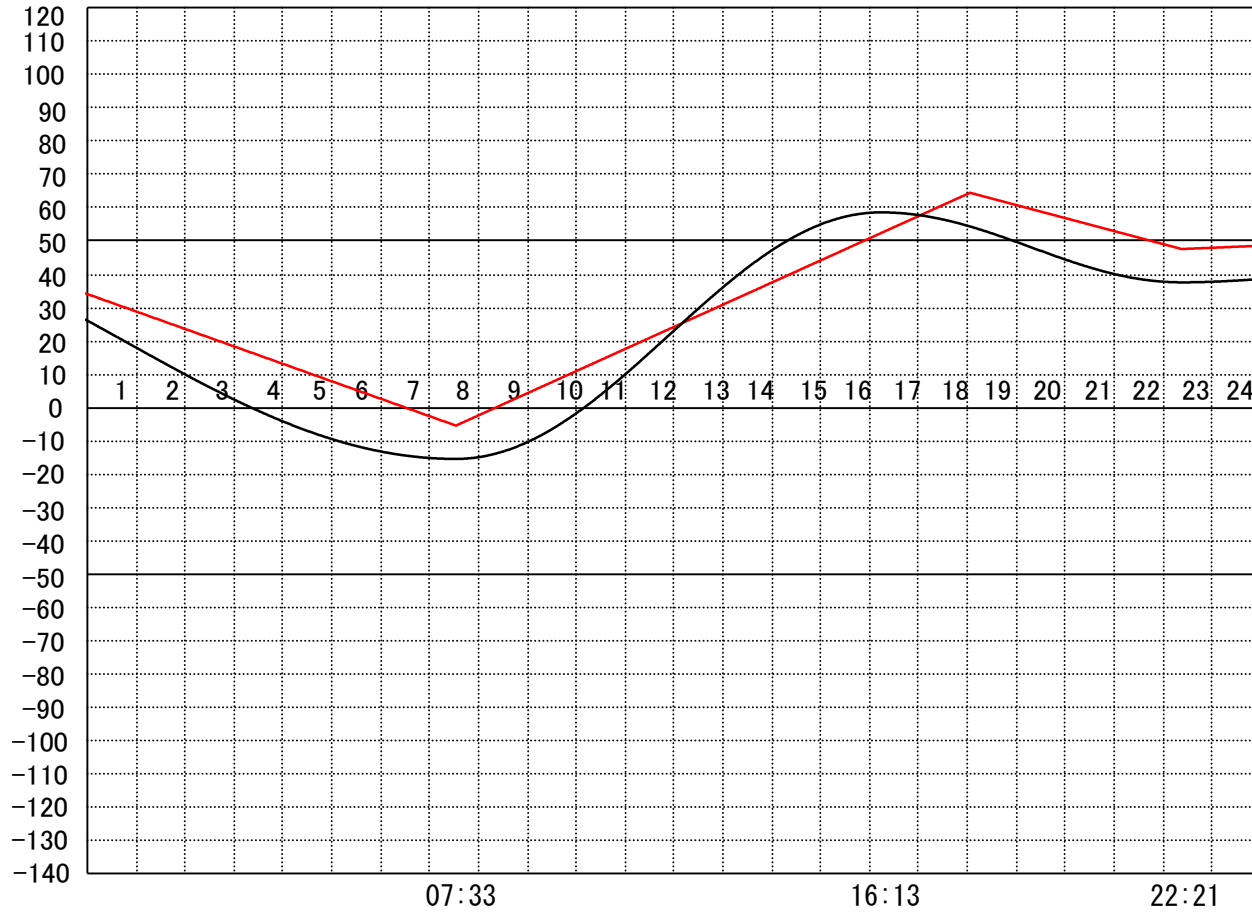
定水位 I T.P cm  
 " II T.P cm  
 最低水位 T.P cm

## 【指定門扉】

今切 号  
 旧吉 号

## 【9時概況】

上流水位 T.P cm  
 下流水位 T.P cm  
 気 温  
 天 候



操作モード	今 切 川
設定時刻	
設定水位	旧 吉 野 川



# 管 理 日 報

令和 5年 10月 9日 月 曜 日

## 【設定水位】

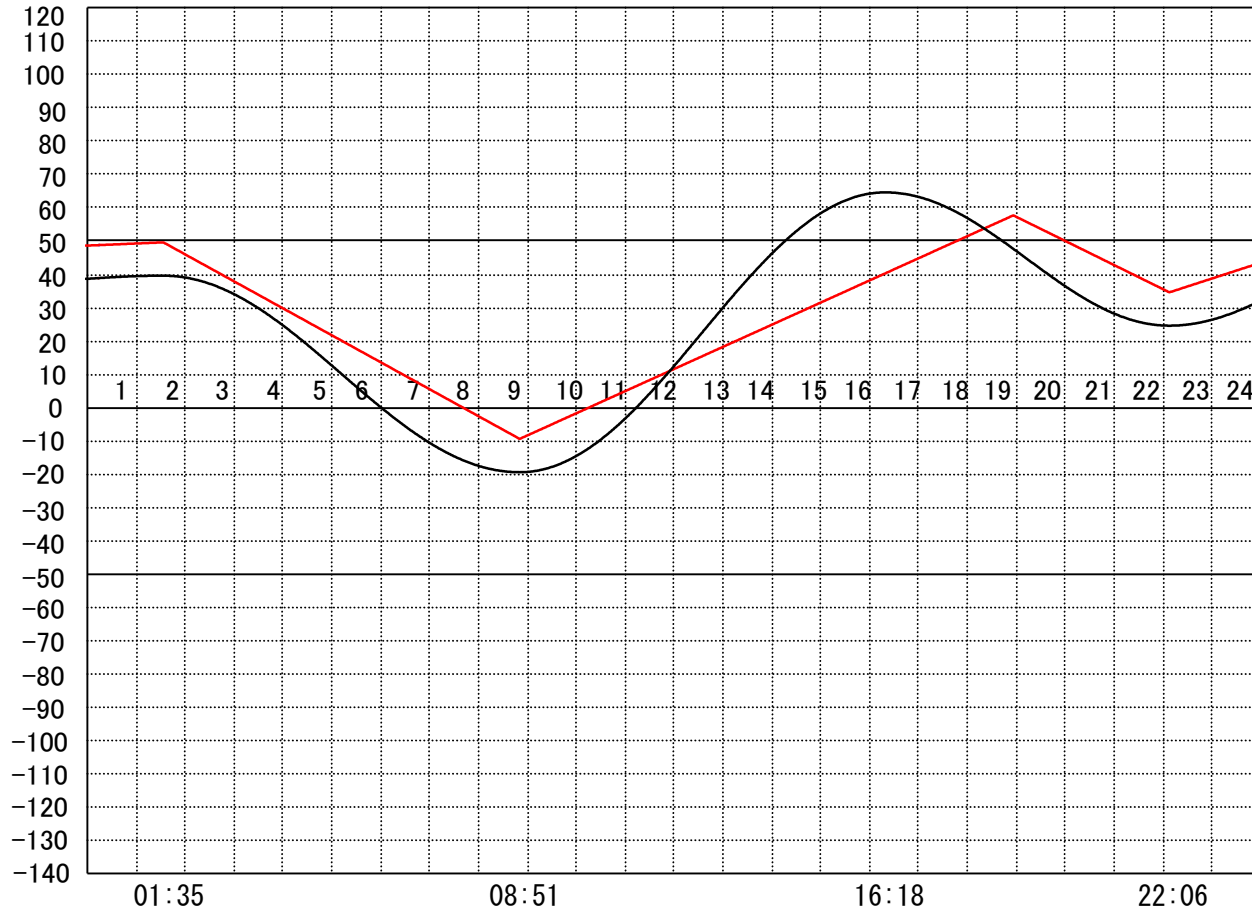
定水位 I T.P cm  
 // II T.P cm  
 最低水位 T.P cm

## 【指定門扉】

今切 号  
 旧吉 号

## 【9時概況】

上流水位 T.P cm  
 下流水位 T.P cm  
 気 温  
 天 候



操作モード	今 切 川
設定時刻	
設定水位	旧 吉 野 川

# 管 理 日 報

令和 5年 10月 10日 火 曜 日

## 【設定水位】

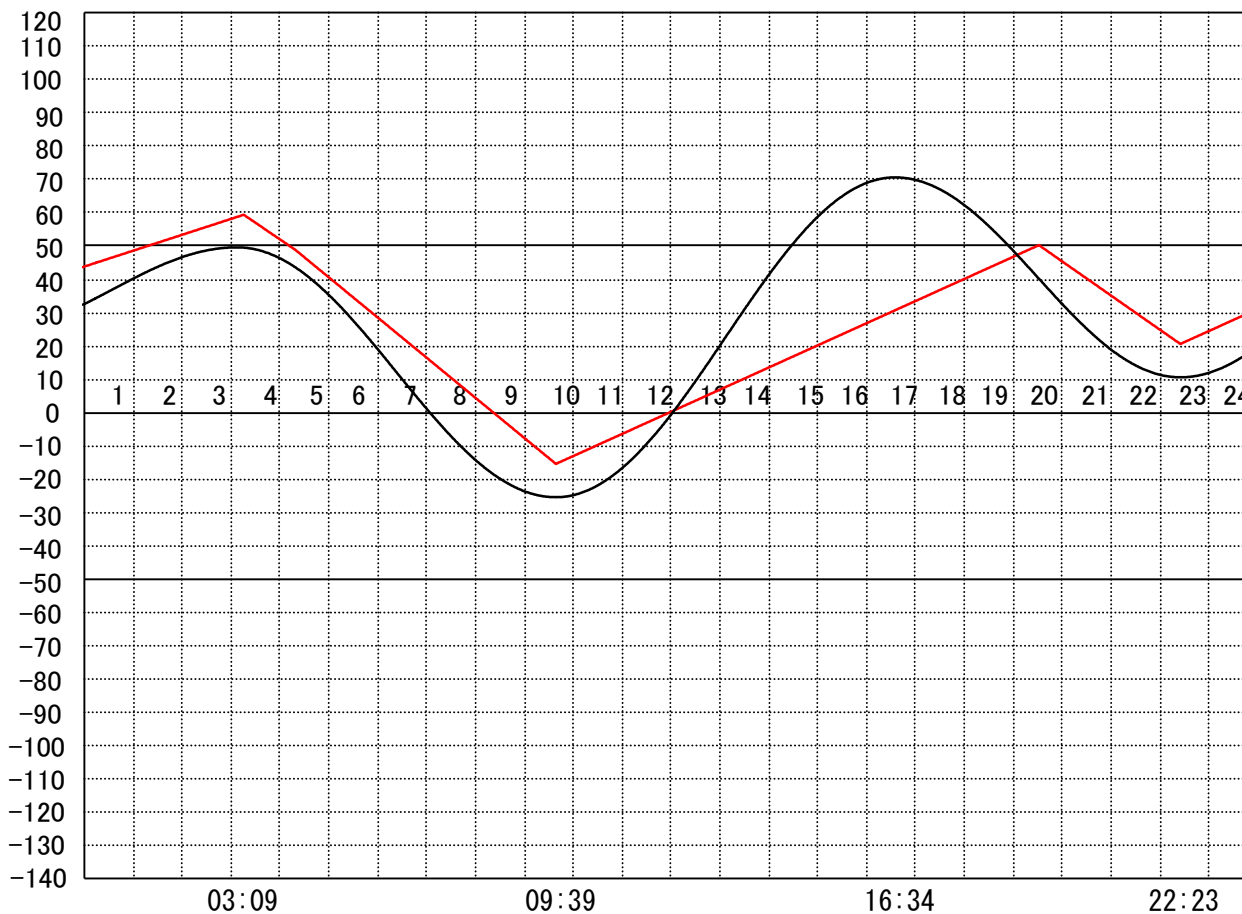
定水位 I T.P cm  
 " II T.P cm  
 最低水位 T.P cm

## 【指定門扉】

今切 号  
 旧吉 号

## 【9時概況】

上流水位 T.P cm  
 下流水位 T.P cm  
 気 温  
 天 候



操作モード 設定時刻 設定水位	今切川		干満 04:20 5H		干満 17:10 5H	
	旧吉野川		"		"	

# 管 理 日 報

令和 5年 10月 11日 水 曜 日

**【設定水位】**

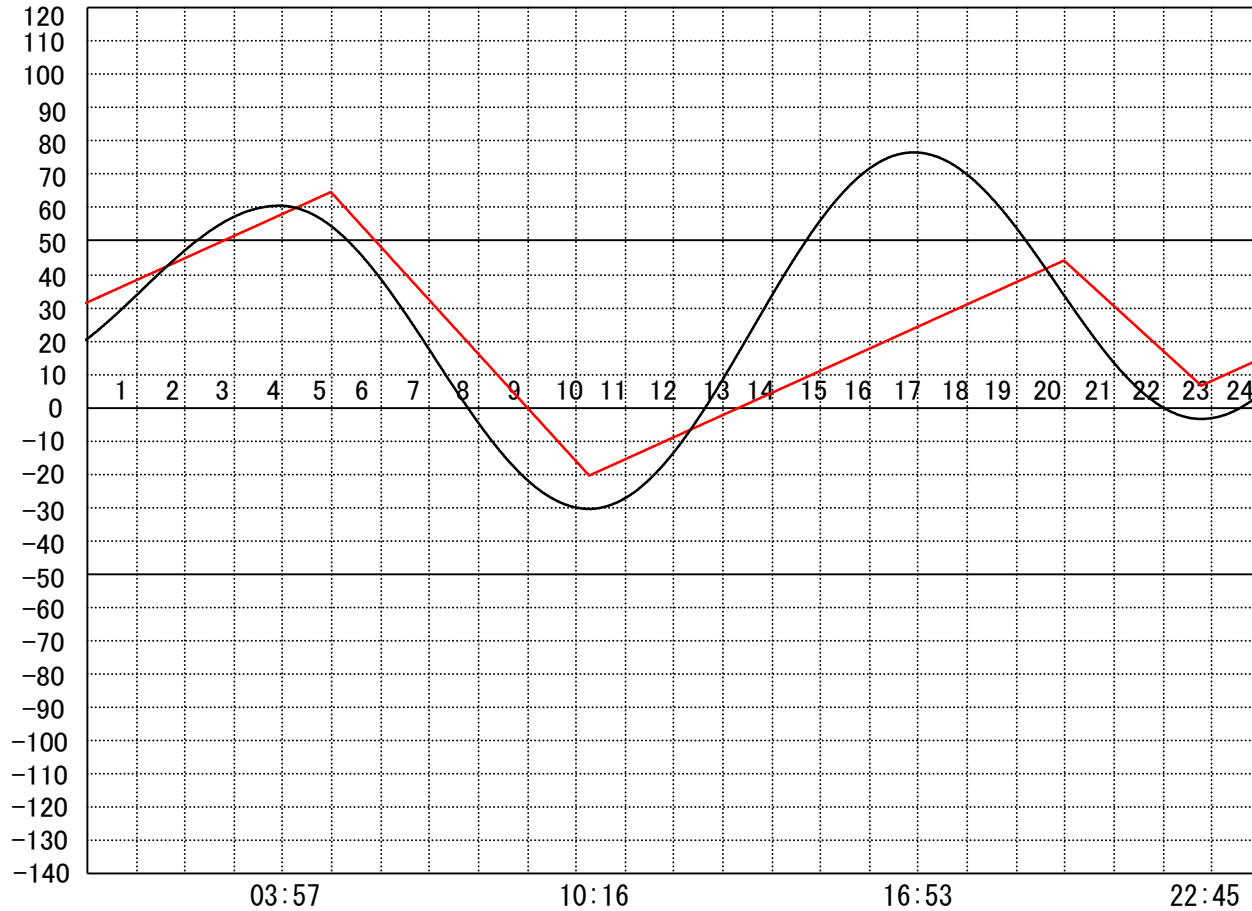
定水位 I T.P      cm  
 "    II T.P      cm  
 最低水位 T.P    cm

**【指定門扉】**

今切              号  
 旧吉              号

**【9時概況】**

上流水位 T.P    cm  
 下流水位 T.P    cm  
 気    温  
 天    候



操作モード 設定時刻 設定水位	今切川		干満 05:00 5H		干満 17:30 5H	
	旧吉野川		"		"	

# 管 理 日 報

令和 5年 10月 12日 木 曜 日

**【設定水位】**

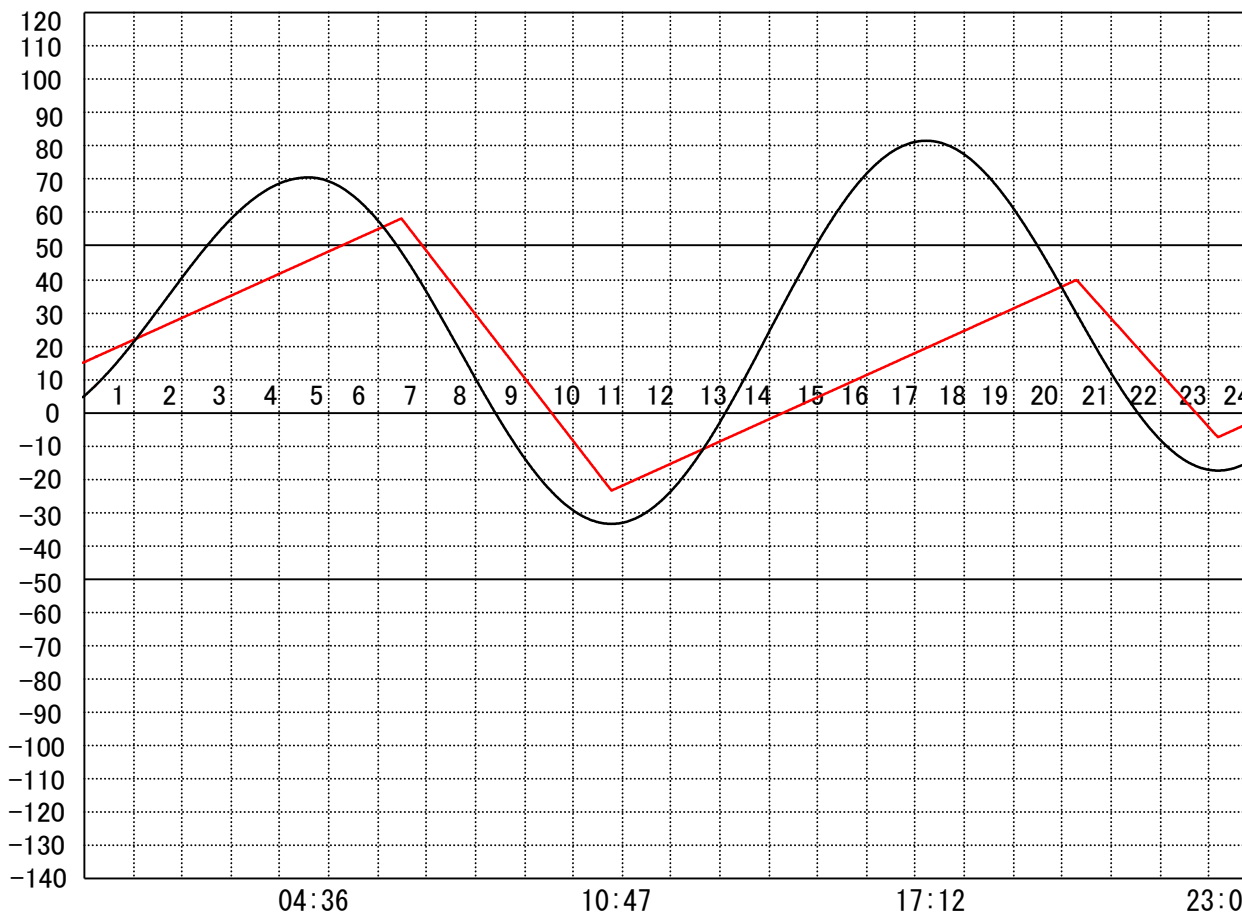
定水位 I T.P      cm  
 "    II T.P      cm  
 最低水位 T.P    cm

**【指定門扉】**

今切              号  
 旧吉              号

**【9時概況】**

上流水位 T.P    cm  
 下流水位 T.P    cm  
 気    温  
 天    候



操作モード	今 切 川		干満 05:30 5H		干満 17:50 5H	
設定時刻						
設定水位	旧 吉 野 川		"		"	

# 管 理 日 報

令和 5年 10月 13日 金 曜 日

**【設定水位】**

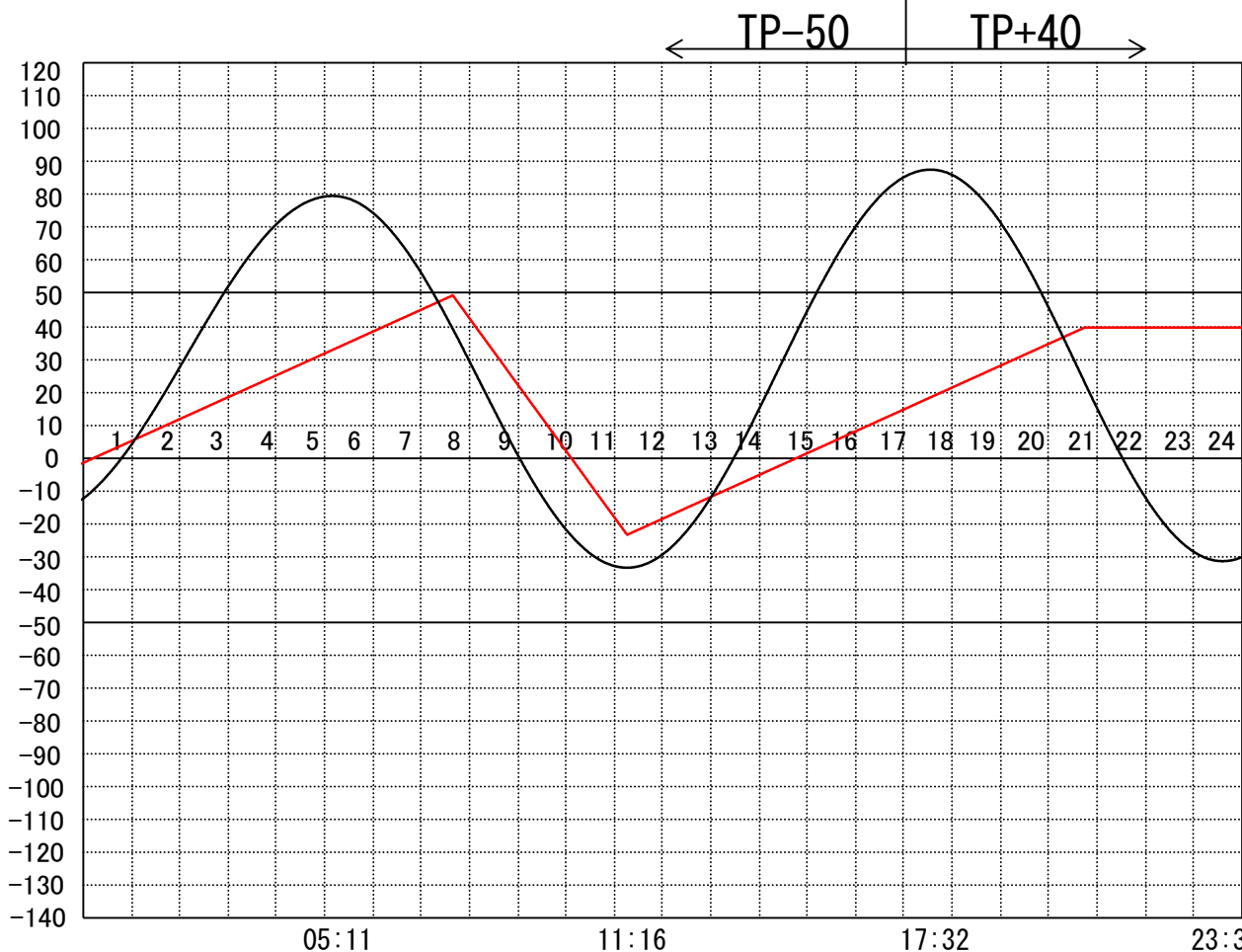
定水位 I T.P cm  
 // II T.P cm  
 最低水位 T.P cm

**【指定門扉】**

今切 号  
 旧吉 号

**【9時概況】**

上流水位 T.P cm  
 下流水位 T.P cm  
 気 温  
 天 候



操作モード	今 切 川	干満	定水位 (Ⅱ)
設定時刻		06:00 5H	23:50 TP+20
設定水位	旧 吉 野 川	"	"

# 管 理 日 報

令和 5年 10月 14日 土 曜 日

**【設定水位】**

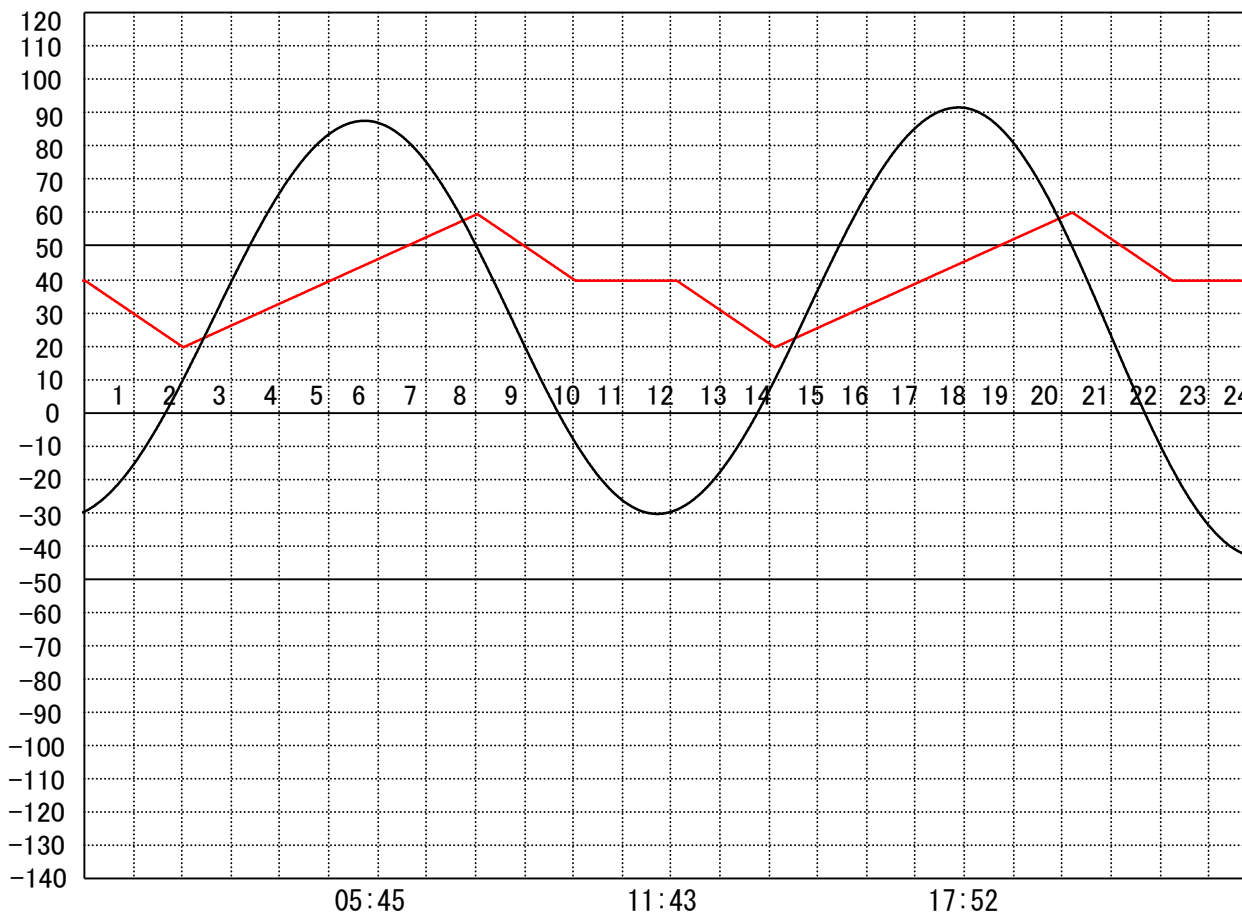
定水位 I T.P      cm  
 "    II T.P      cm  
 最低水位 T.P    cm

**【指定門扉】**

今切              号  
 旧吉              号

**【9時概況】**

上流水位 T.P    cm  
 下流水位 T.P    cm  
 気    温  
 天    候



操作モード	今 切 川			定水位 (Ⅱ)	12:00 TP+20
設定時刻				"	
設定水位	旧 吉 野 川				

# 管 理 日 報

令和 5年 10月 15日 日 曜 日

**【設定水位】**

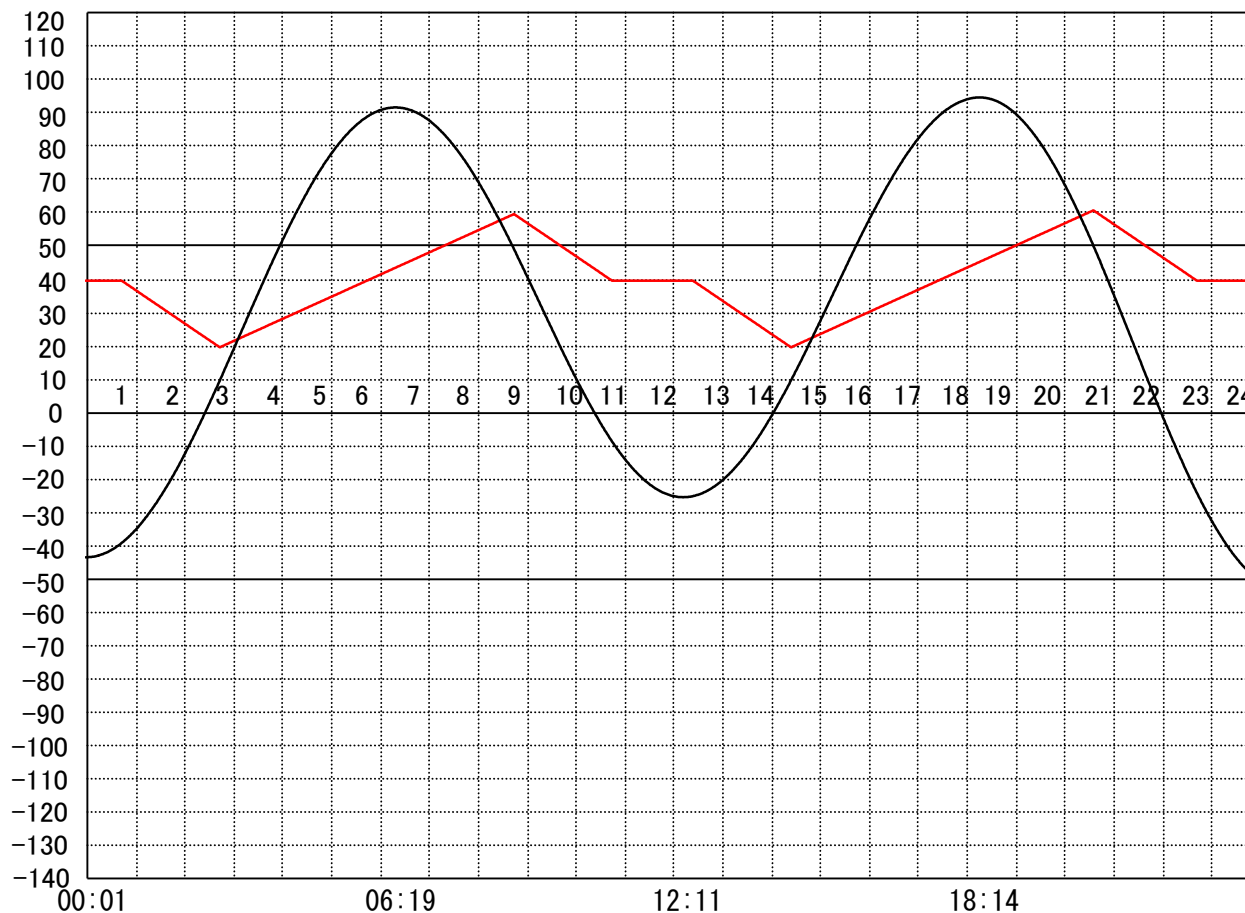
定水位 I T.P cm  
 " II T.P cm  
 最低水位 T.P cm

**【指定門扉】**

今切 号  
 旧吉 号

**【9時概況】**

上流水位 T.P cm  
 下流水位 T.P cm  
 気 温  
 天 候



操作モード	今 切 川		定水位 (Ⅱ)	定水位 (Ⅱ)
	設定時刻		00:40 TP+20	12:20 TP+20
設定水位	旧吉野川		"	"

# 管 理 日 報

令和 5年 10月 16日 月 曜日

**【設定水位】**

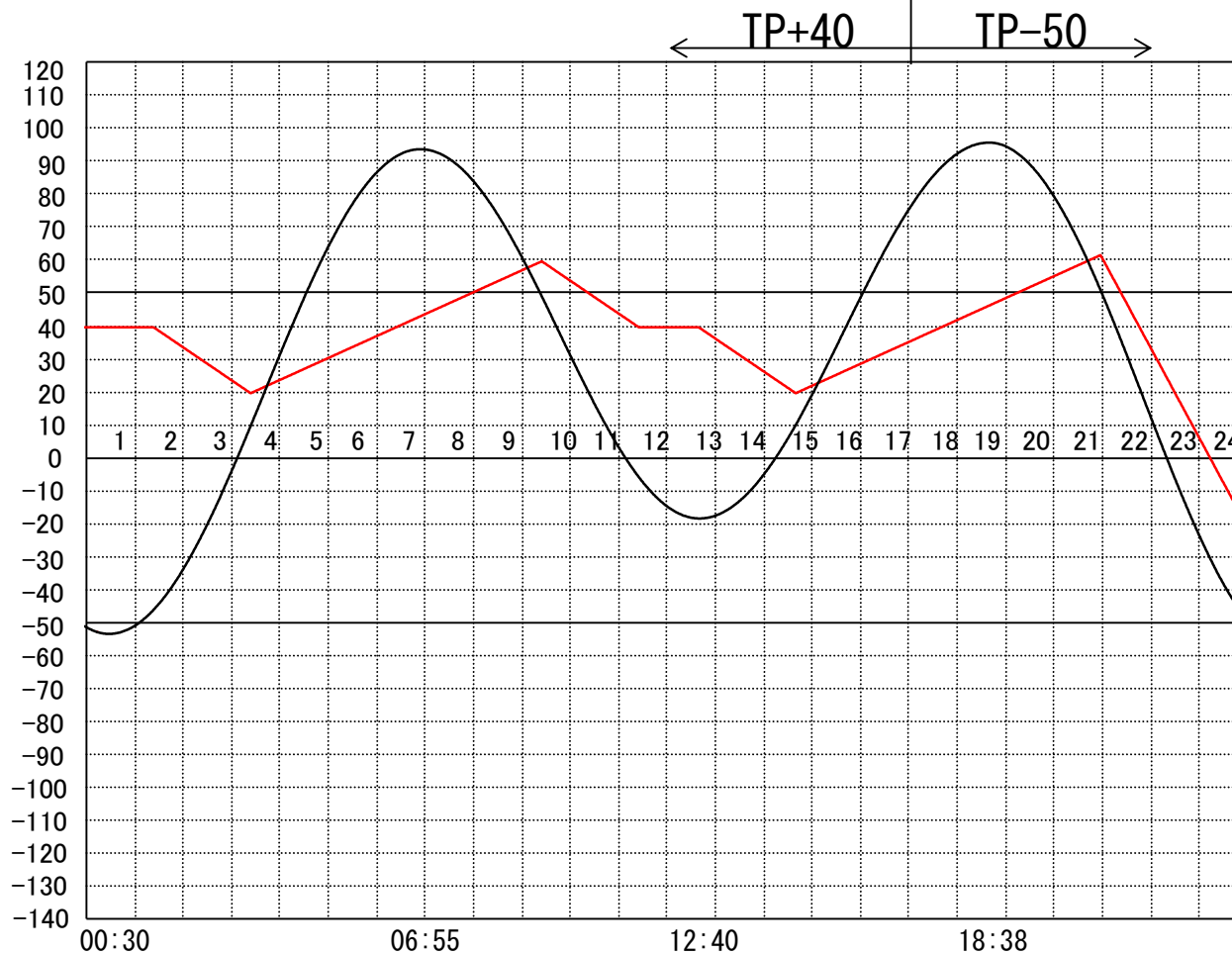
定水位 I T.P cm  
 " II T.P cm  
 最低水位 T.P cm

**【指定門扉】**

今切 号  
 旧吉 号

**【9時概況】**

上流水位 T.P cm  
 下流水位 T.P cm  
 気 温  
 天 候



操作モード	今 切 川		定水位 (Ⅱ)	12:30	(Ⅱ)	干満
	設定時刻		01:20	TP+20	TP+20	19:40 5H
設定水位	旧吉野川		"		"	"



# 管 理 日 報

令和 5年 10月 17日 火 曜 日

**【設定水位】**

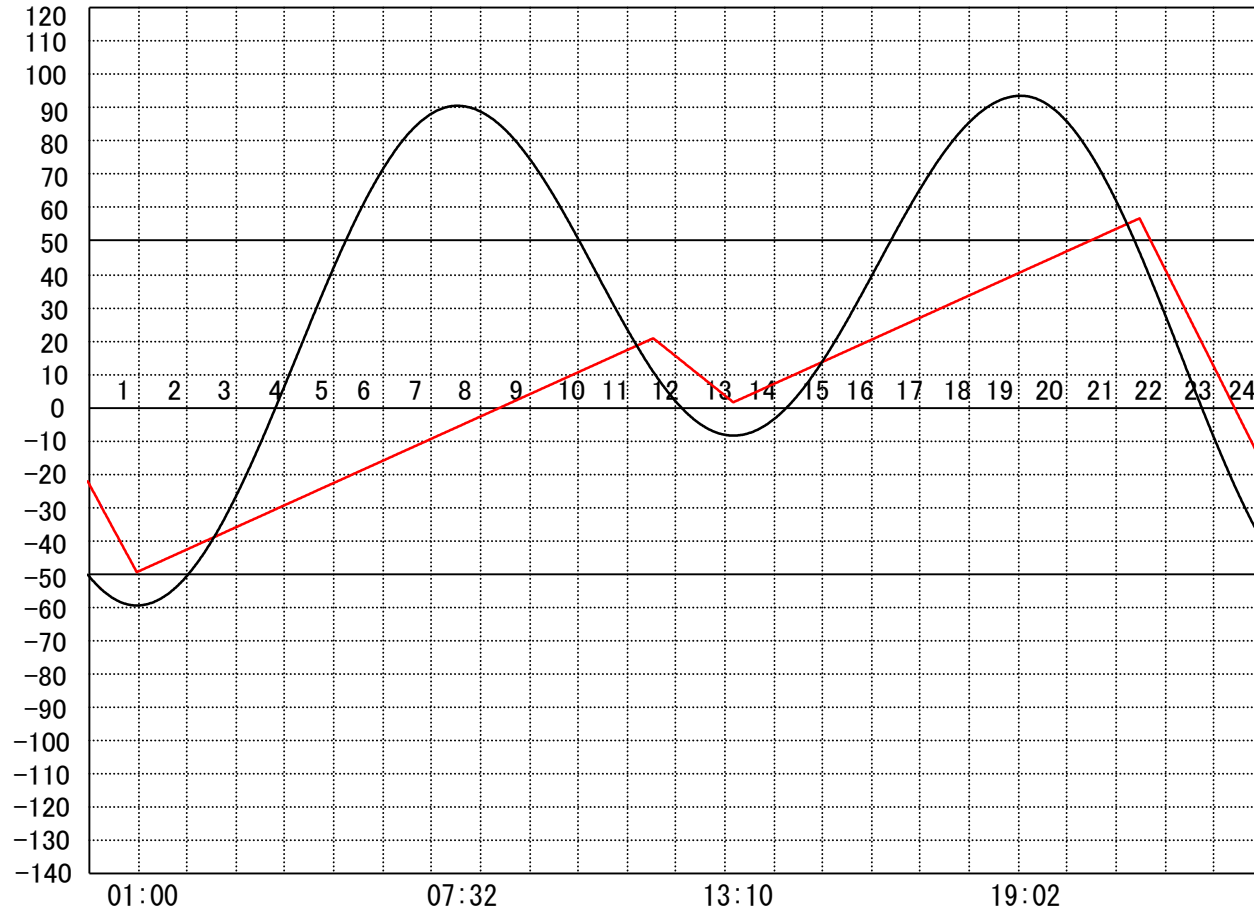
定水位 I T.P      cm  
 "    II T.P      cm  
 最低水位 T.P    cm

**【指定門扉】**

今切              号  
 旧吉              号

**【9時概況】**

上流水位 T.P      cm  
 下流水位 T.P      cm  
 気    温  
 天    候



操作モード	今 切 川			干満 08:50 4H		干満 20:20 5H
設定時刻				"		"
設定水位	旧吉野川					

# 管 理 日 報

令和 5年 10月 18日 水 曜 日

**【設定水位】**

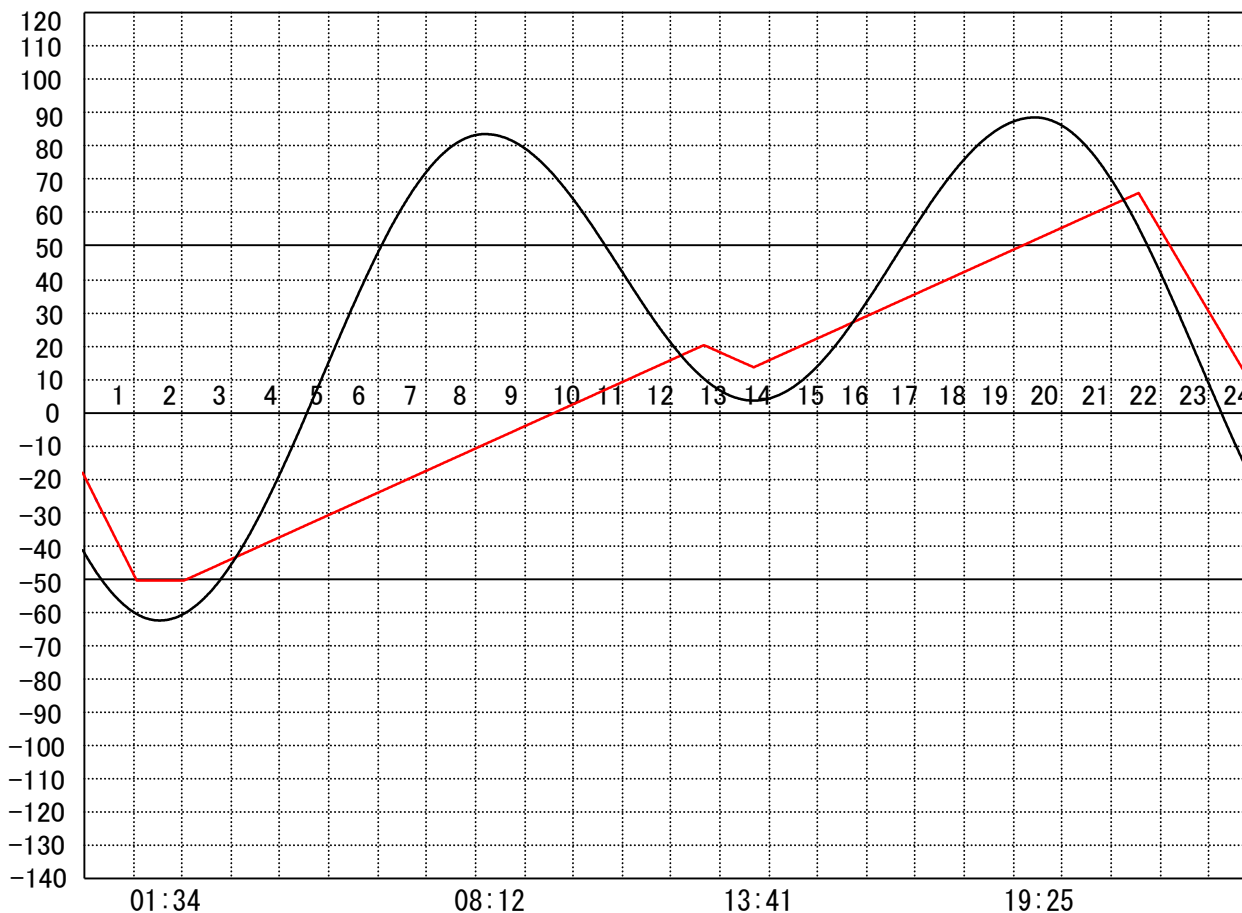
定水位 I T.P      cm  
 "    II T.P      cm  
 最低水位 T.P    cm

**【指定門扉】**

今切              号  
 旧吉              号

**【9時概況】**

上流水位 T.P    cm  
 下流水位 T.P    cm  
 気    温  
 天    候



操作モード  
 設定時刻  
 設定水位

今 切 川  
 旧 吉 野 川

干満  
 20:50 5H  
 "

# 管 理 日 報

令和 5年 10月 19日 木 曜 日

**【設定水位】**

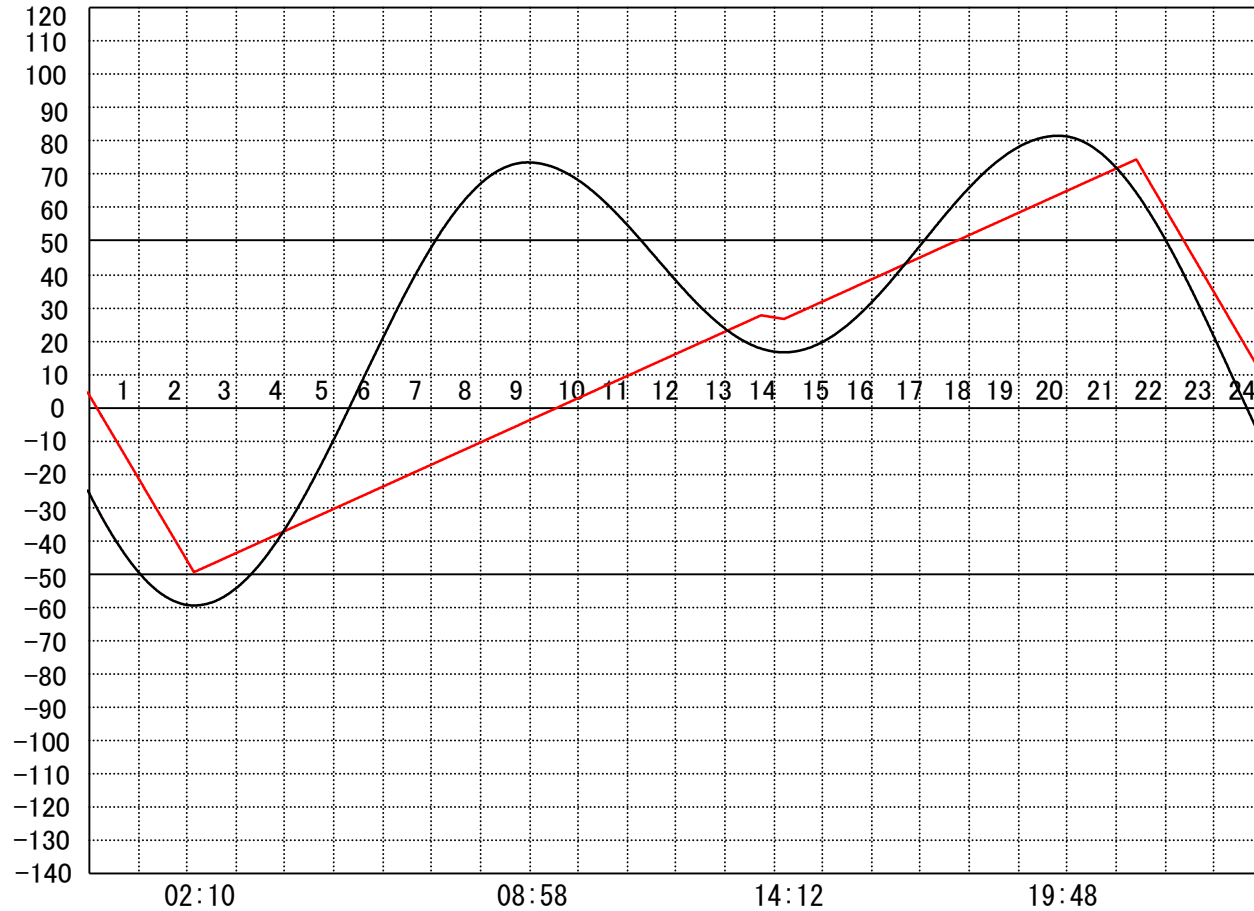
定水位 I T.P      cm  
 "    II T.P        cm  
 最低水位 T.P     cm

**【指定門扉】**

今切                号  
 旧吉                号

**【9時概況】**

上流水位 T.P     cm  
 下流水位 T.P     cm  
 気    温  
 天    候



操作モード	今 切 川				干満 20:40 6H
設定時刻					
設定水位	旧吉野川				"

# 管 理 日 報

令和 5年 10月 20日 金 曜日

## 【設定水位】

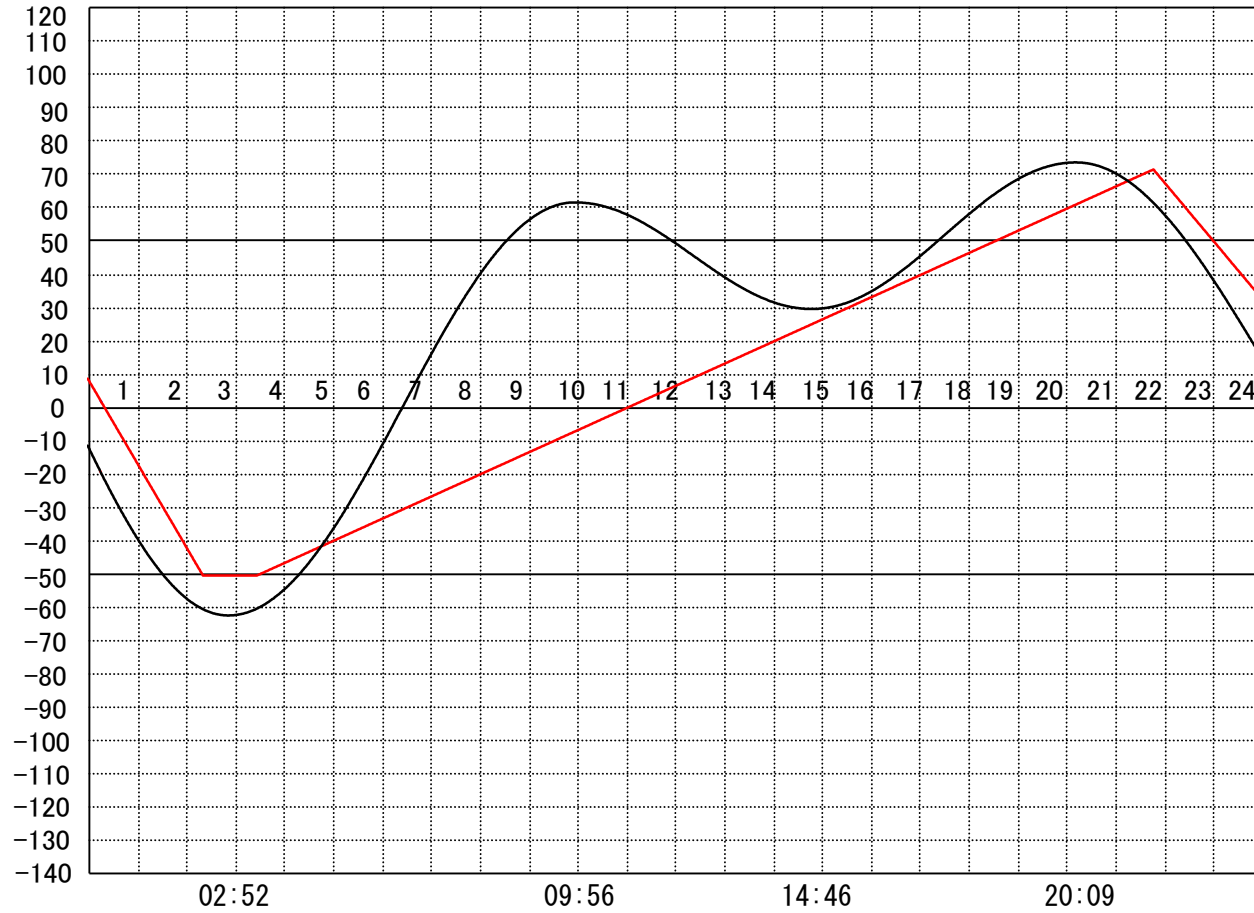
定水位 I T.P cm  
 " II T.P cm  
 最低水位 T.P cm

## 【指定門扉】

今切 号  
 旧吉 号

## 【9時概況】

上流水位 T.P cm  
 下流水位 T.P cm  
 気 温  
 天 候



操作モード	今 切 川
設定時刻	
設定水位	旧 吉 野 川

干満  
21:30 6H  
"

# 管 理 日 報

令和 5年 10月 21日 土 曜 日

## 【設定水位】

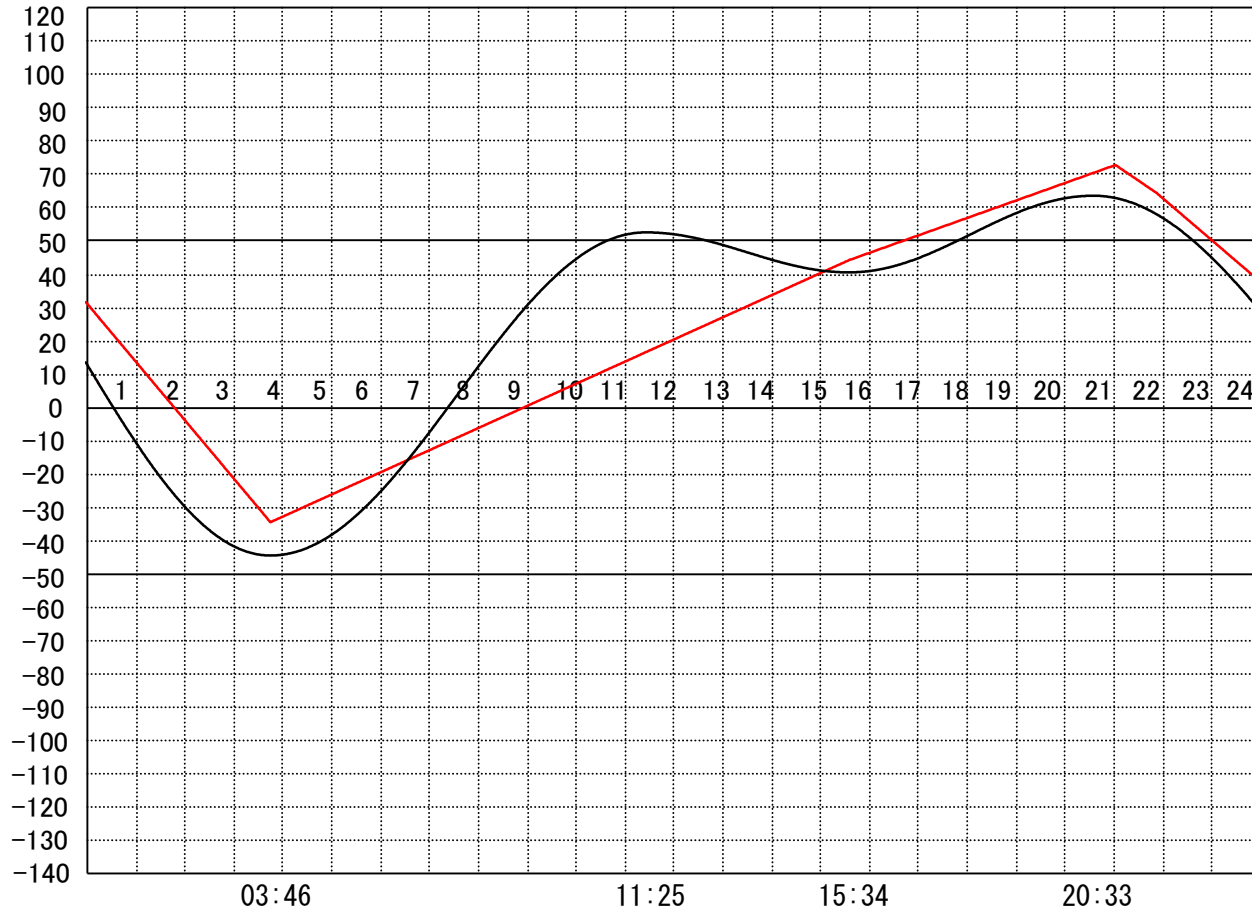
定水位 I T.P cm  
 " II T.P cm  
 最低水位 T.P cm

## 【指定門扉】

今切 号  
 旧吉 号

## 【9時概況】

上流水位 T.P cm  
 下流水位 T.P cm  
 気 温  
 天 候



操作モード	今 切 川			干	満
設定時刻				21	50 7H
設定水位	旧 吉 野 川			"	

# 管 理 日 報

令和 5年 10月 22日 日 曜 日

**【設定水位】**

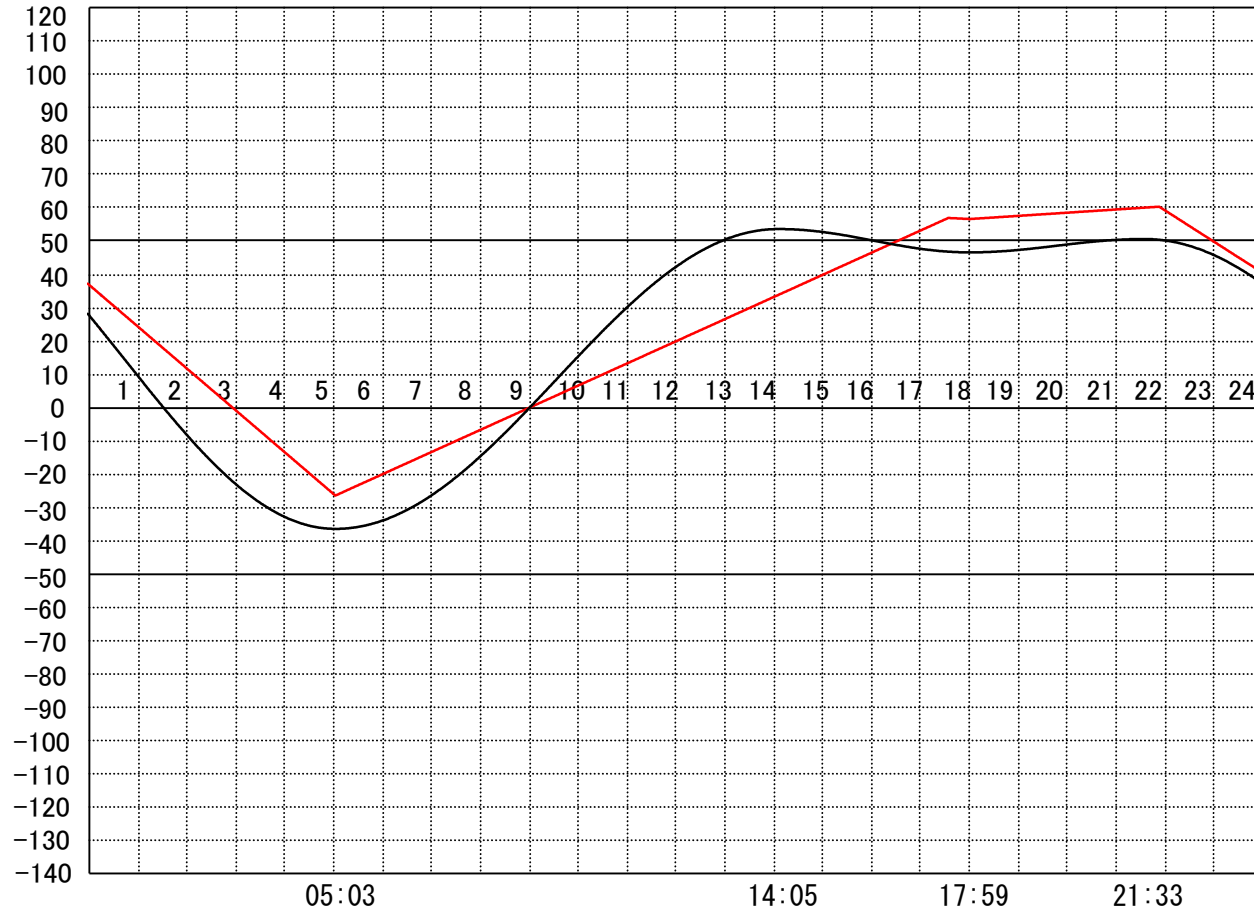
定水位 I T.P      cm  
 "    II T.P      cm  
 最低水位 T.P    cm

**【指定門扉】**

今切              号  
 旧吉              号

**【9時概況】**

上流水位 T.P    cm  
 下流水位 T.P    cm  
 気    温  
 天    候



操作モード	今切川
設定時刻	
設定水位	旧吉野川

# 管 理 日 報

令和 5年 10月 23日 月 曜日

## 【設定水位】

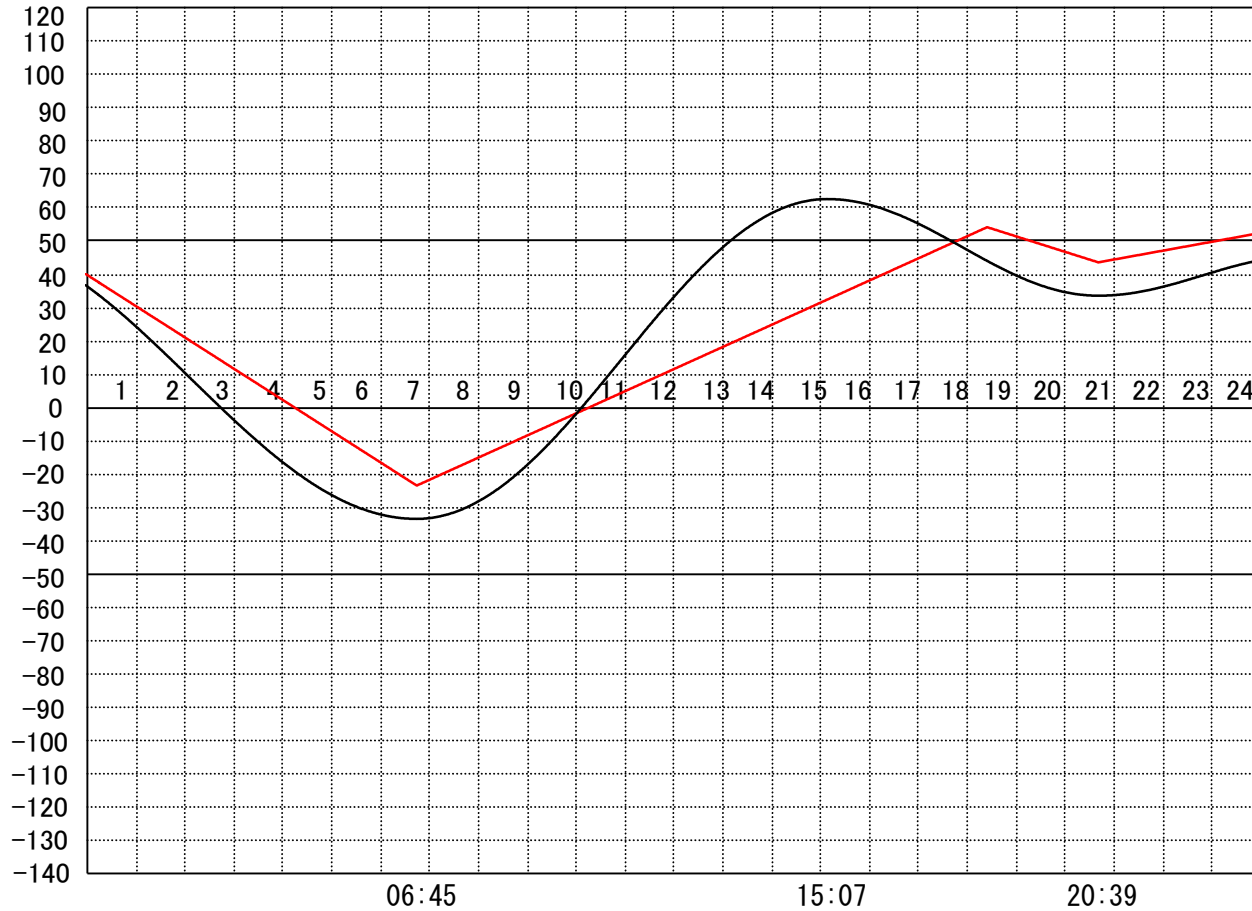
定水位 I T.P cm  
 // II T.P cm  
 最低水位 T.P cm

## 【指定門扉】

今切 号  
 旧吉 号

## 【9時概況】

上流水位 T.P cm  
 下流水位 T.P cm  
 気 温  
 天 候



操作モード	今 切 川
設定時刻	
設定水位	旧 吉 野 川

# 管 理 日 報

令和 5年 10月 24日 火 曜 日

**【設定水位】**

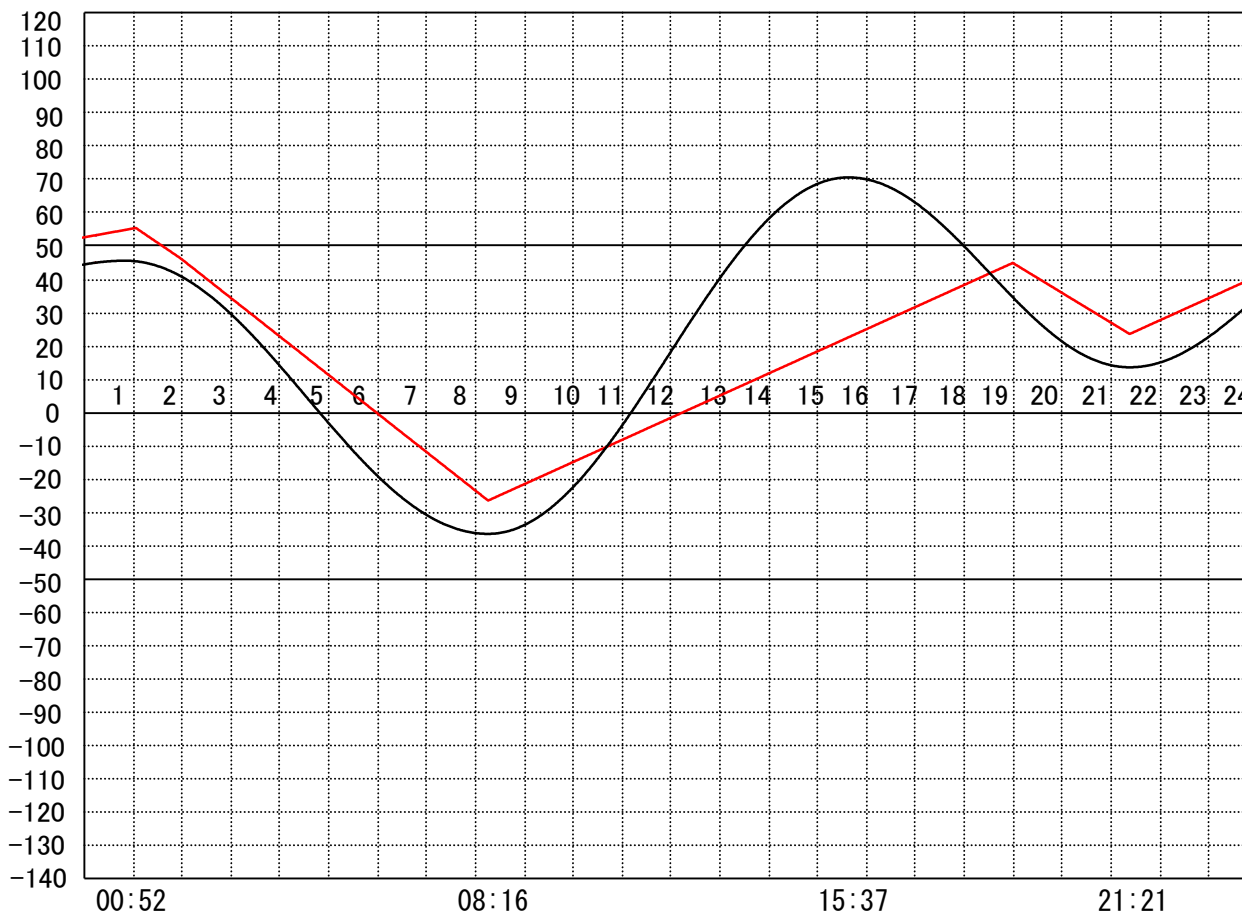
定水位 I T.P cm  
 " II T.P cm  
 最低水位 T.P cm

**【指定門扉】**

今切 号  
 旧吉 号

**【9時概況】**

上流水位 T.P cm  
 下流水位 T.P cm  
 気 温  
 天 候



操作モード	今 切 川		干満
設定時刻			02:00 6H
設定水位	旧 吉 野 川		"



# 管 理 日 報

令和 5年 10月 25日 水 曜 日

**【設定水位】**

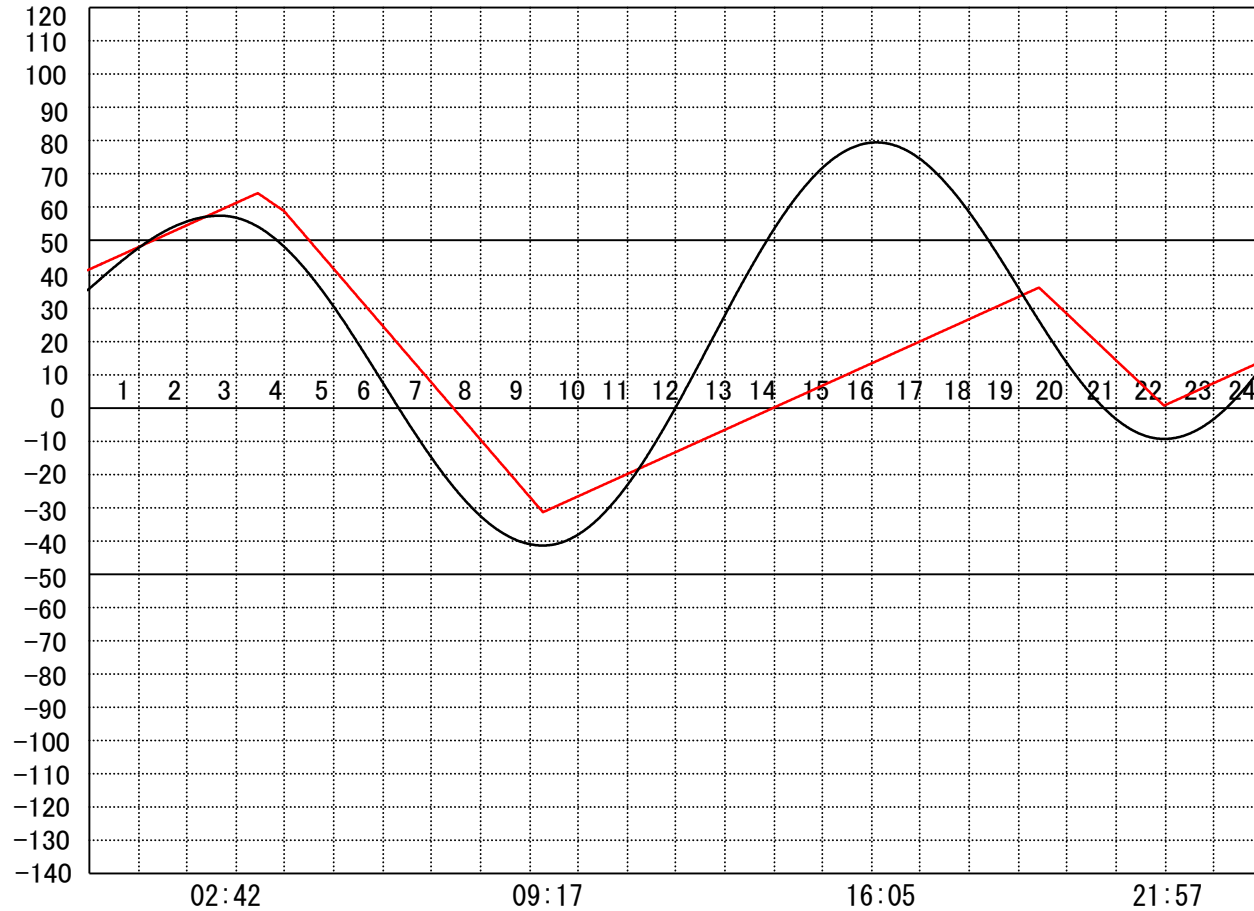
定水位 I T.P cm  
 " II T.P cm  
 最低水位 T.P cm

**【指定門扉】**

今切 号  
 旧吉 号

**【9時概況】**

上流水位 T.P cm  
 下流水位 T.P cm  
 気 温  
 天 候



操作モード	今 切 川		干満 04:00 5H		干満 16:40 5H	
	設定時刻	旧吉野川	"		"	
設定水位						

# 管 理 日 報

令和 5年 10月 26日 木 曜 日

**【設定水位】**

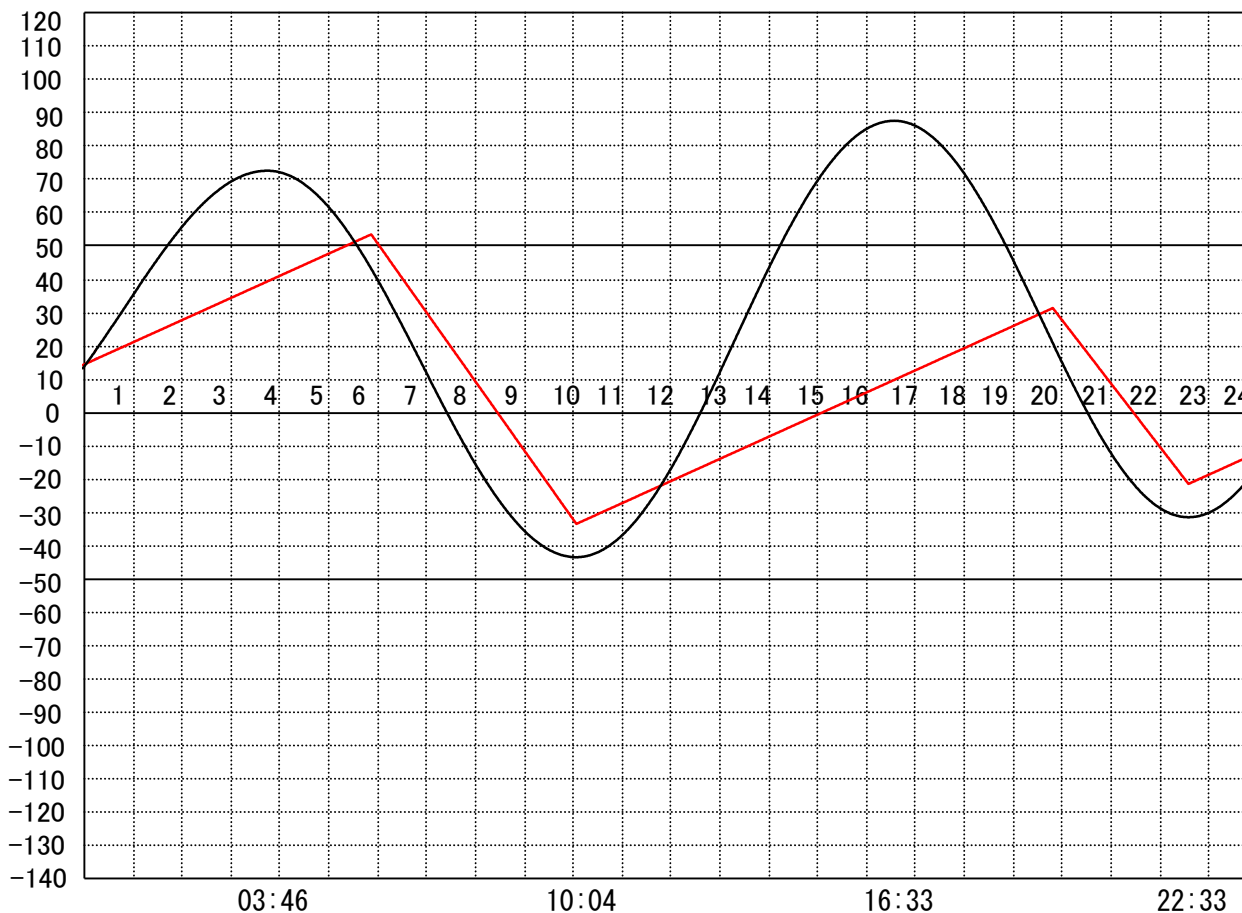
定水位 I T.P      cm  
 "    II T.P      cm  
 最低水位 T.P    cm

**【指定門扉】**

今切              号  
 旧吉              号

**【9時概況】**

上流水位 T.P    cm  
 下流水位 T.P    cm  
 気 温  
 天 候



操作モード 設定時刻 設定水位	今 切 川		干満 04:50 5H		干満 17:20 5H	
	旧 吉 野 川		"		"	

# 管 理 日 報

令和 5年 10月 27日 金 曜日

**【設定水位】**

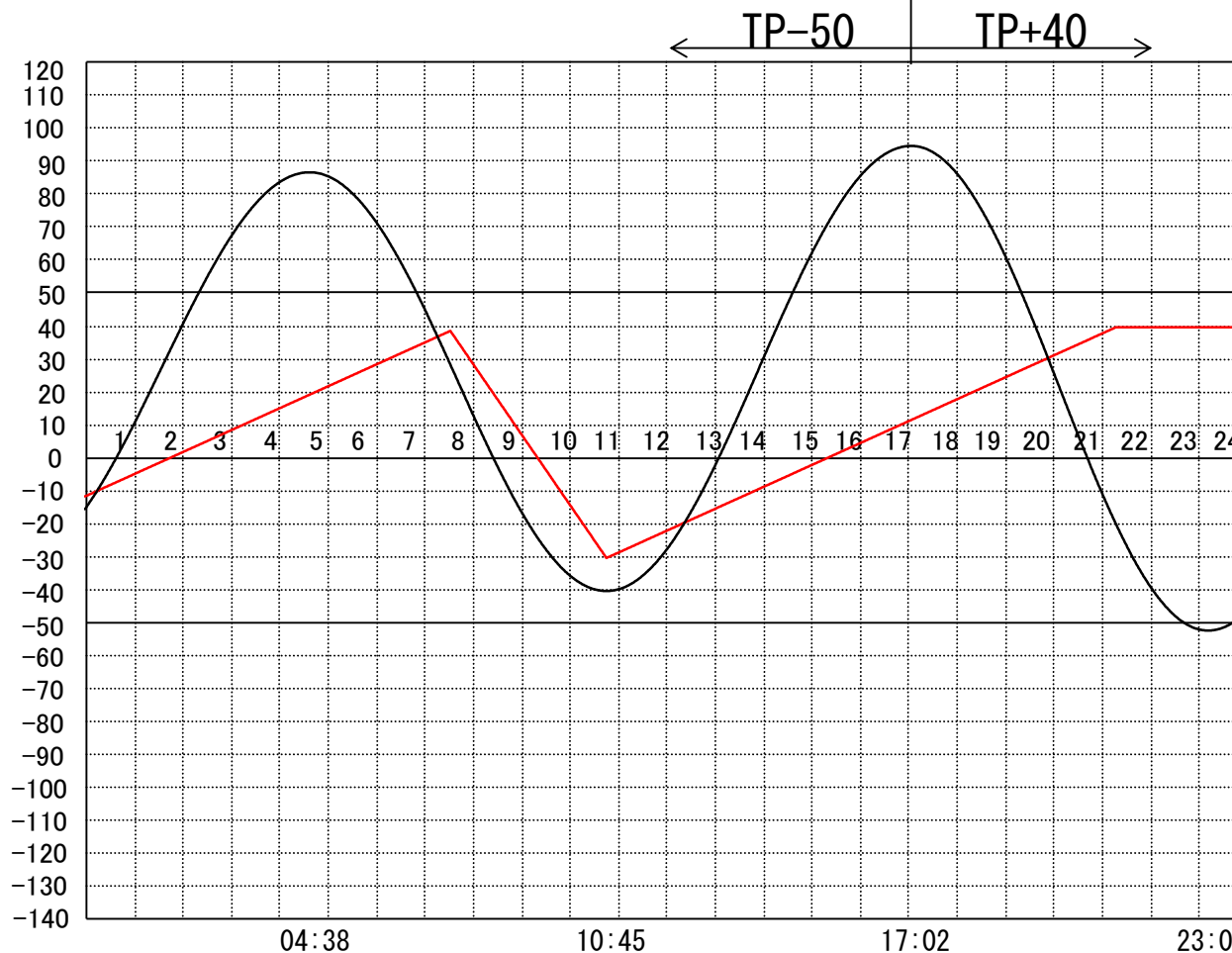
定水位 I T.P cm  
 " II T.P cm  
 最低水位 T.P cm

**【指定門扉】**

今切 号  
 旧吉 号

**【9時概況】**

上流水位 T.P cm  
 下流水位 T.P cm  
 気 温  
 天 候



操作モード	今 切 川	干満 05:30 5H	定水位 (Ⅱ) 23:50 TP+20
設定時刻			
設定水位	旧 吉 野 川	"	"

# 管 理 日 報

令和 5年 10月 28日 土 曜 日

**【設定水位】**

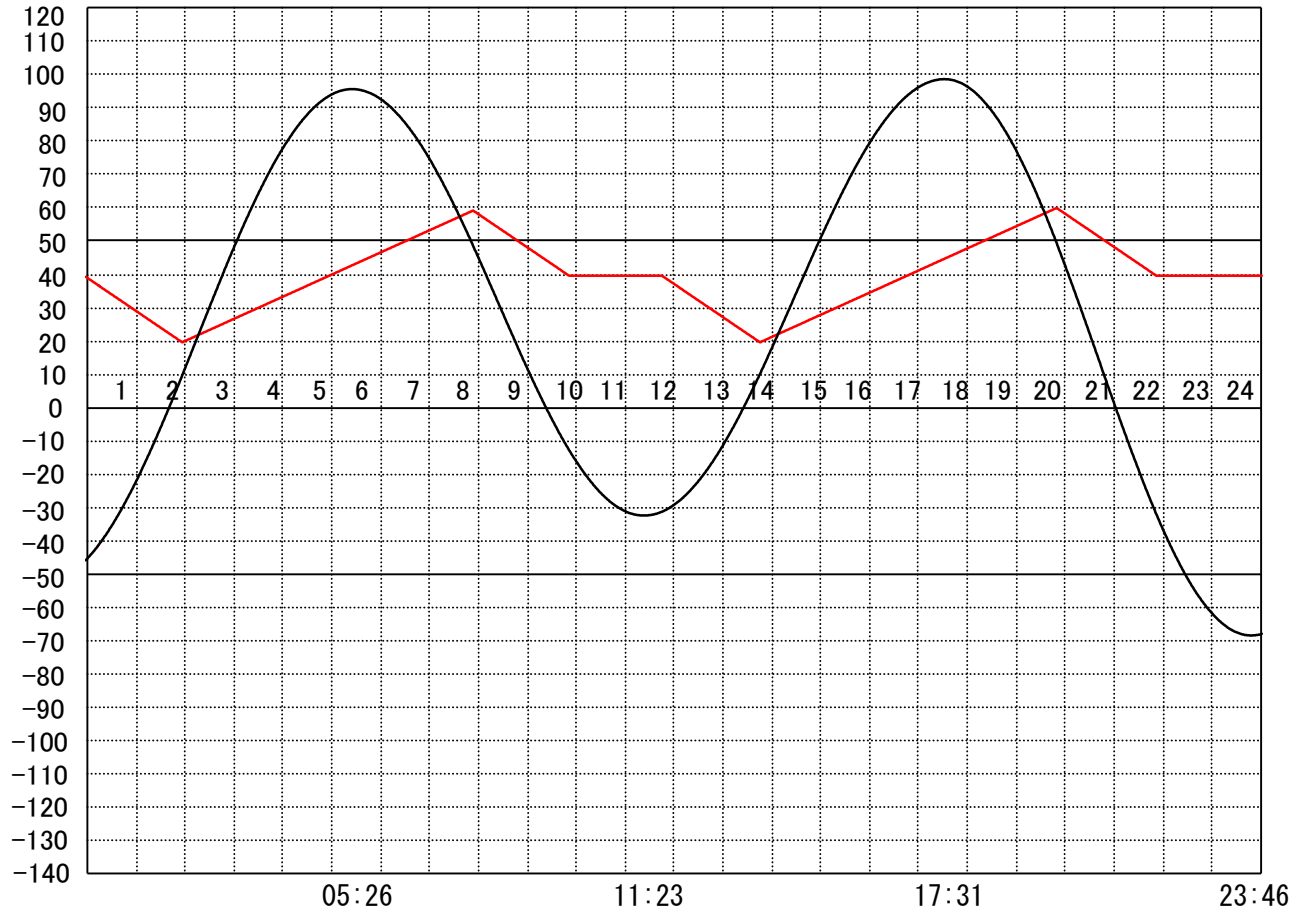
定水位 I T.P      cm  
 "    II T.P      cm  
 最低水位 T.P    cm

**【指定門扉】**

今切              号  
 旧吉              号

**【9時概況】**

上流水位 T.P      cm  
 下流水位 T.P      cm  
 気    温  
 天    候



操作モード	今 切 川			定水位 (Ⅱ)	
設定時刻				11:40	TP+20
設定水位	旧 吉 野 川			"	

# 管 理 日 報

令和 5年 10月 29日 日 曜 日

**【設定水位】**

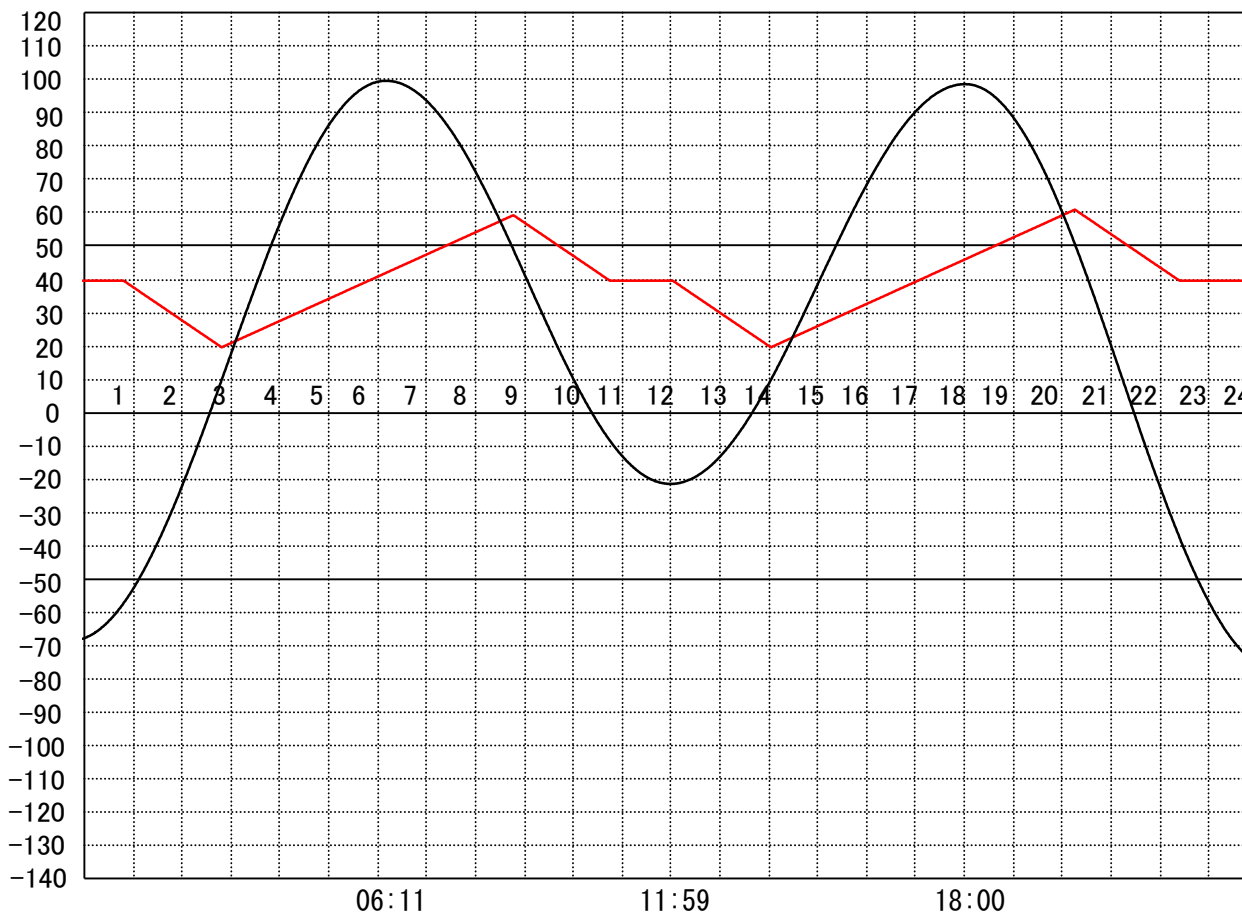
定水位 I T.P cm  
 // II T.P cm  
 最低水位 T.P cm

**【指定門扉】**

今切 号  
 旧吉 号

**【9時概況】**

上流水位 T.P cm  
 下流水位 T.P cm  
 気 温  
 天 候



操作モード	今 切 川		定水位 (Ⅱ)	定水位 (Ⅱ)
設定時刻			00:50 TP+20	12:00 TP+20
設定水位	旧吉野川		〃	〃

# 管 理 日 報

令和 5年 10月 30日 月 曜日

**【設定水位】**

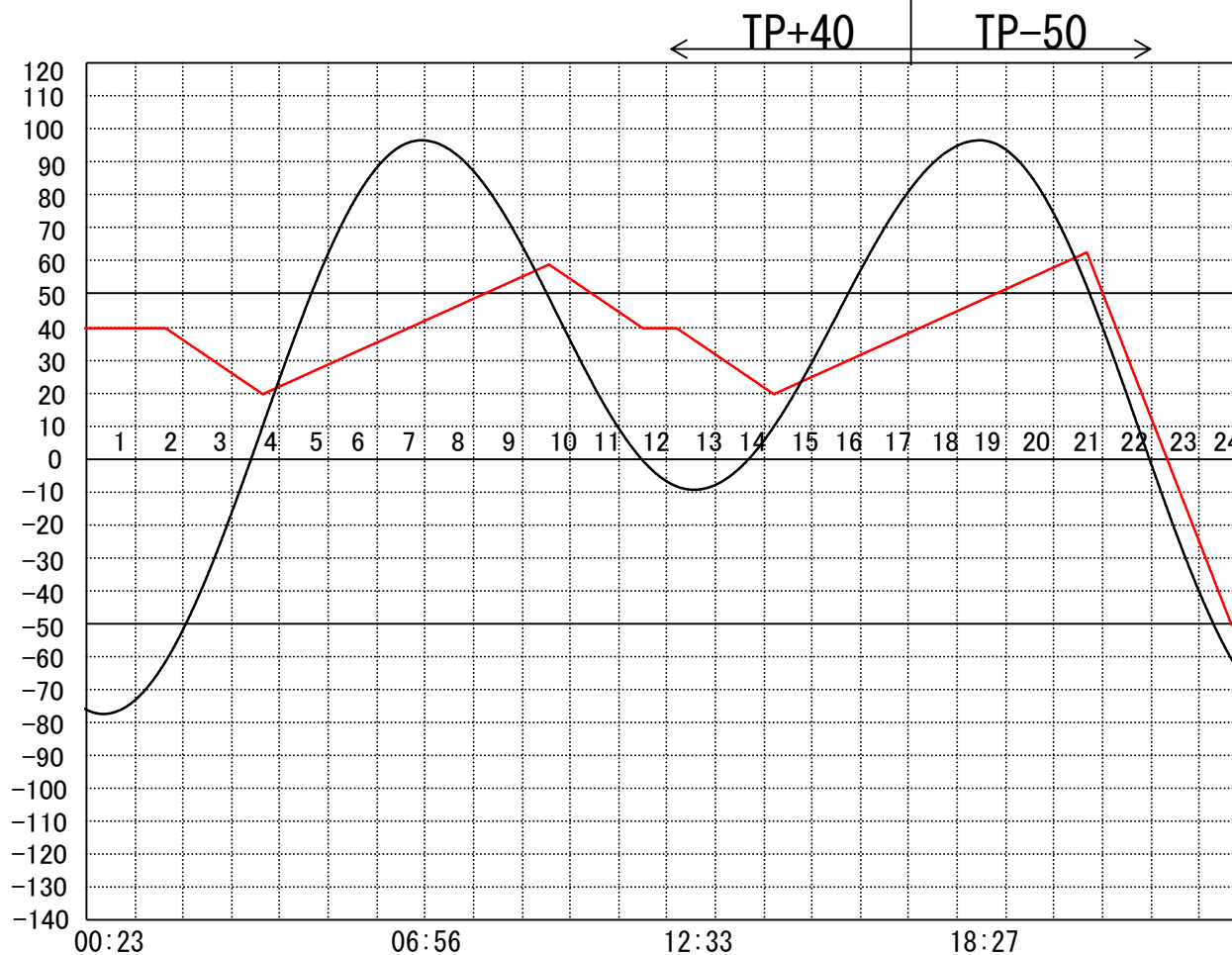
定水位 I T.P cm  
 " II T.P cm  
 最低水位 T.P cm

**【指定門扉】**

今切 号  
 旧吉 号

**【9時概況】**

上流水位 T.P cm  
 下流水位 T.P cm  
 気 温  
 天 候



操作モード	今切川	定水位 (Ⅱ)	01:40	TP+20	定水位 (Ⅱ)	12:10	TP+20	干満	19:50 5H
	旧吉野川	"	"	"	"	"	"	"	"

# 管 理 日 報

令和 5年 10月 31日 火 曜 日

**【設定水位】**

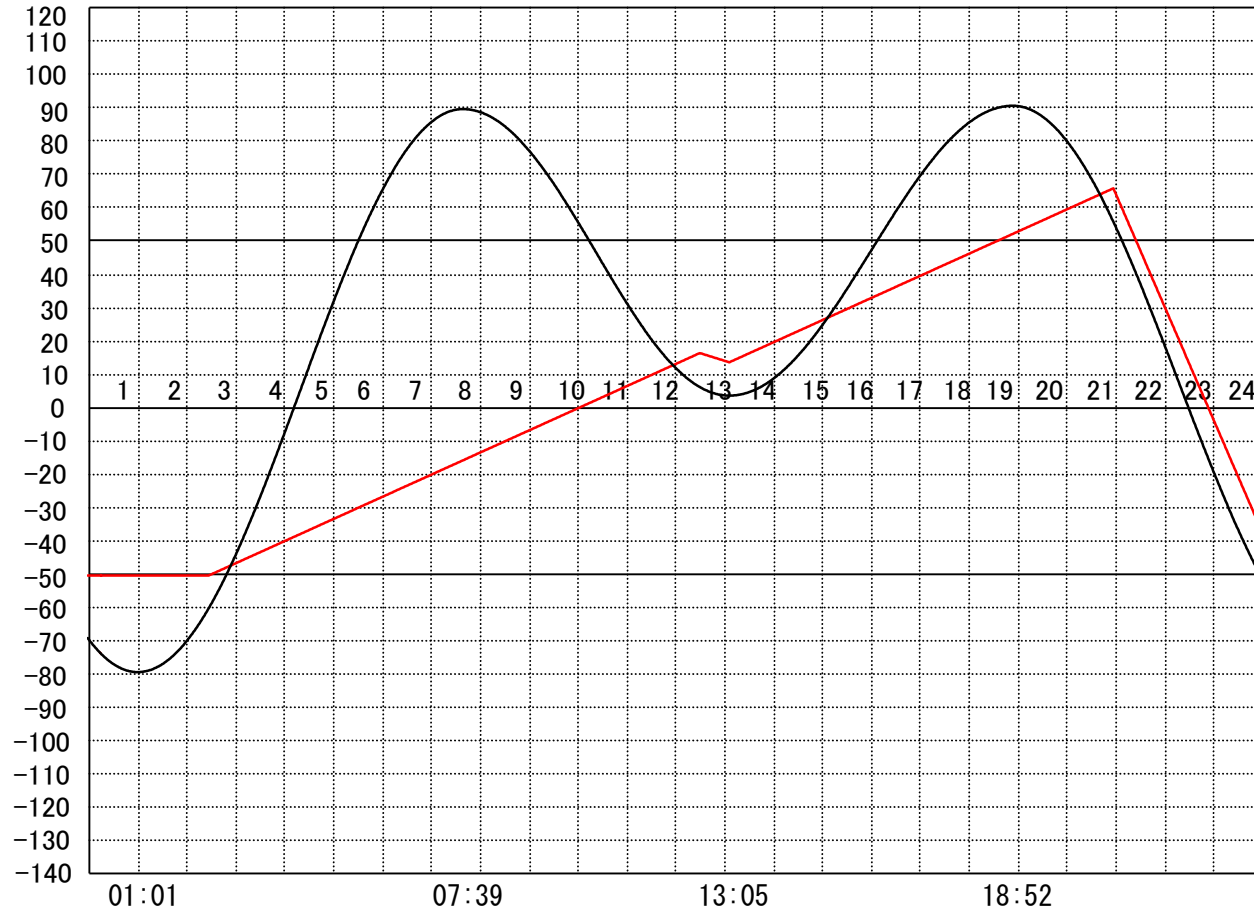
定水位 I T.P      cm  
 "    II T.P      cm  
 最低水位 T.P    cm

**【指定門扉】**

今切              号  
 旧吉              号

**【9時概況】**

上流水位 T.P    cm  
 下流水位 T.P    cm  
 気    温  
 天    候



操作モード	今 切 川					干満 20:20 5H
設定時刻						
設定水位	旧吉野川					"