

# 管 理 日 報

令和 7年 3月 1日 土 曜 日

**【設定水位】**

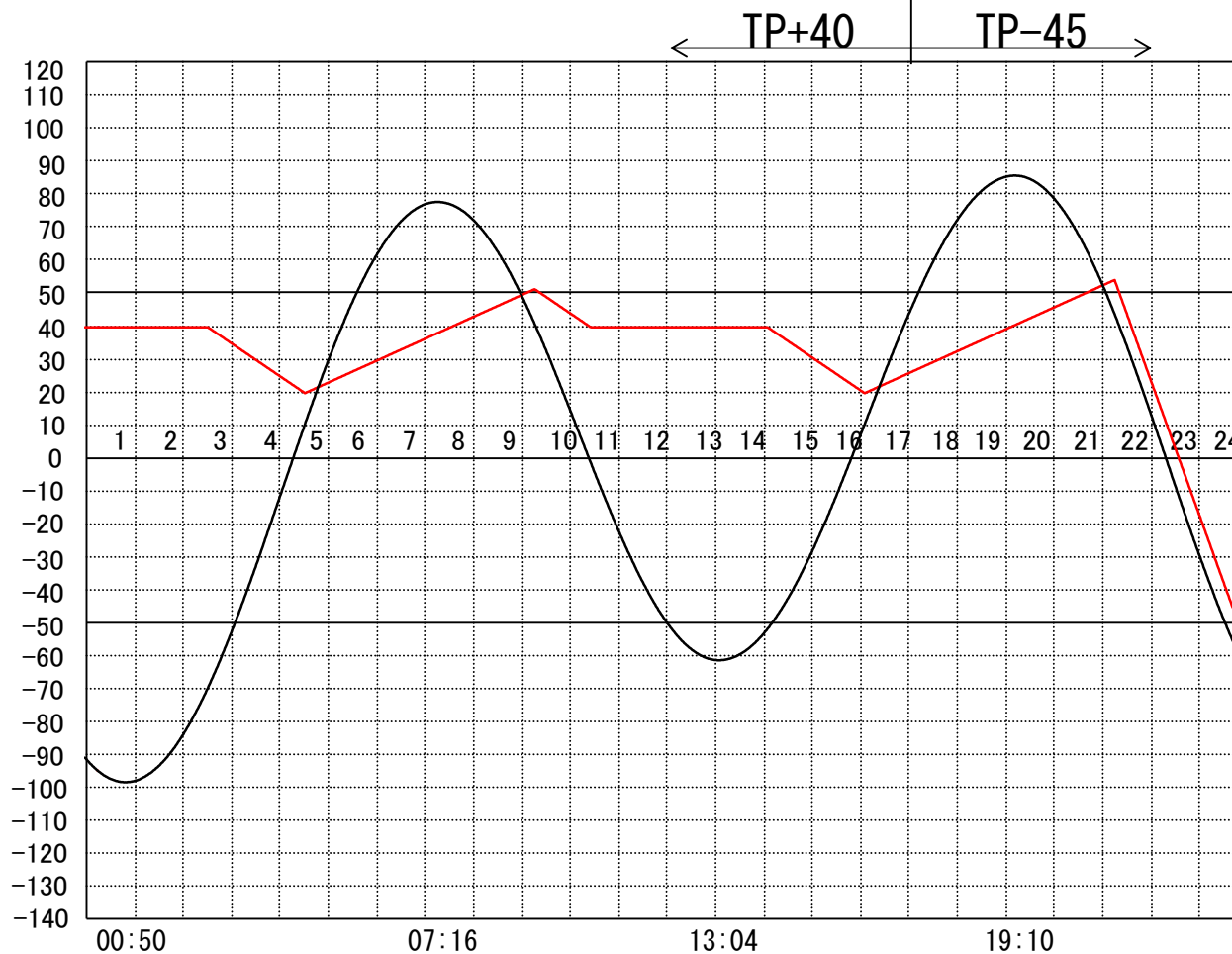
定水位 I T.P cm  
 " II T.P cm  
 最低水位 T.P cm

**【指定門扉】**

今切 号  
 旧吉 号

**【9時概況】**

上流水位 T.P cm  
 下流水位 T.P cm  
 気 温  
 天 候



操作モード	今 切 川		定水位 (Ⅱ) 02:30 TP+20	定水位 (Ⅱ) 14:00 TP+20	干満 20:10 5H
設定時刻			"	"	"
設定水位	旧 吉 野 川				

# 管 理 日 報

令和 7年 3月 2日 日 曜 日

**【設定水位】**

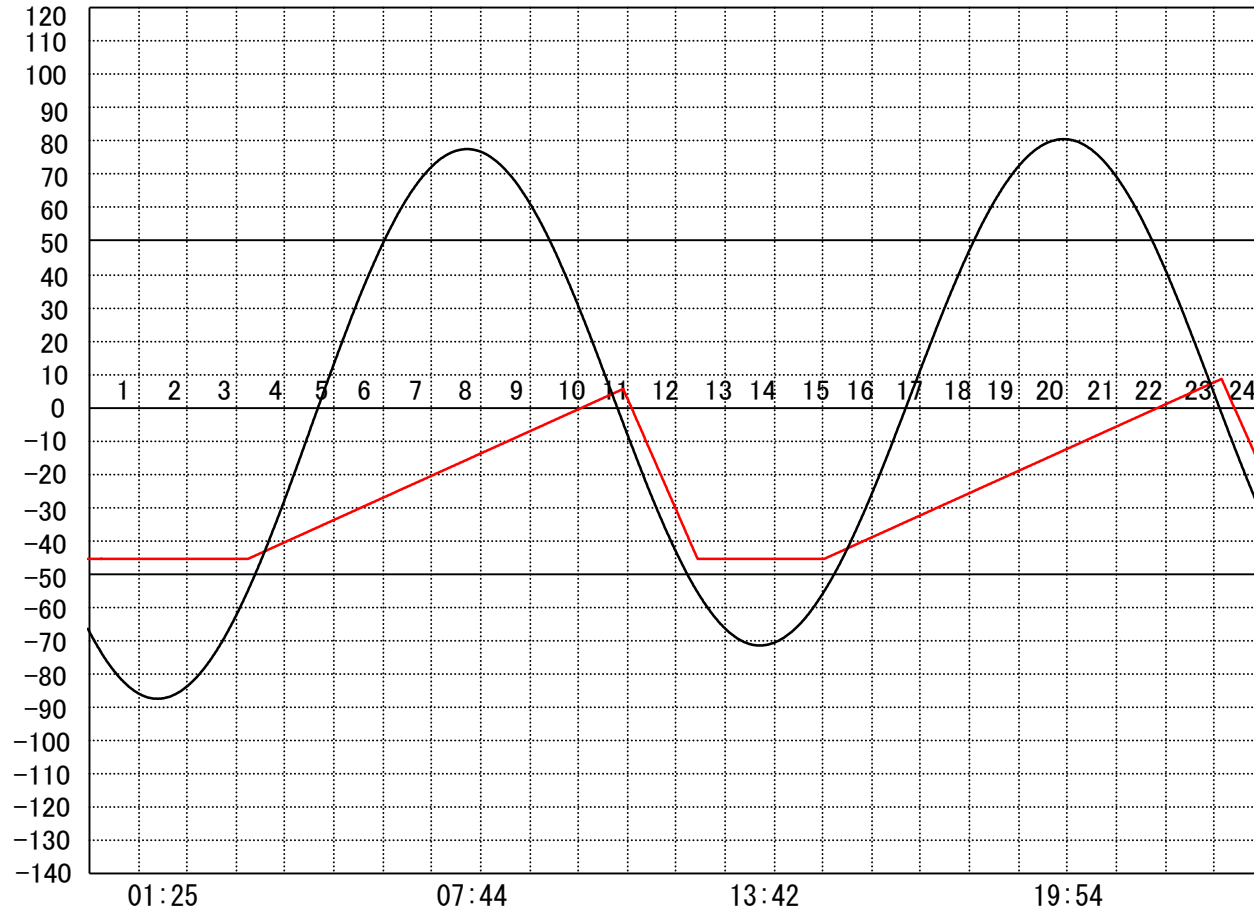
定水位 I T.P      cm  
 "    II T.P        cm  
 最低水位 T.P     cm

**【指定門扉】**

今切                号  
 旧吉                号

**【9時概況】**

上流水位 T.P     cm  
 下流水位 T.P     cm  
 気    温  
 天    候



操作モード	今 切 川			干満 08:30 5H		干満 20:40 5H
設定時刻				"		"
設定水位	旧 吉 野 川					

# 管 理 日 報

令和 7年 3月 3日 月 曜日

**【設定水位】**

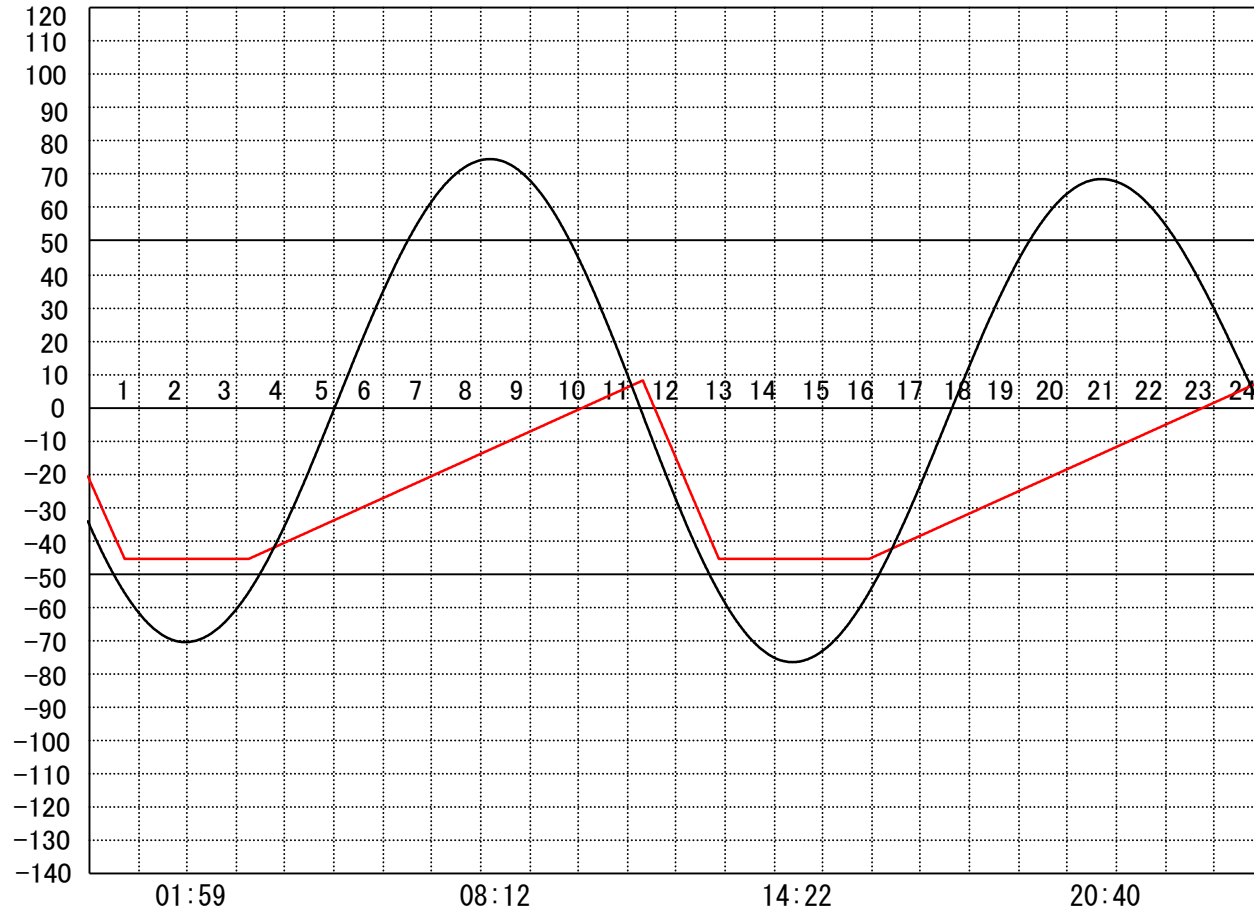
定水位 I T.P      cm  
 "    II T.P        cm  
 最低水位 T.P     cm

**【指定門扉】**

今切                号  
 旧吉                号

**【9時概況】**

上流水位 T.P     cm  
 下流水位 T.P     cm  
 気    温  
 天    候



操作モード	今 切 川			干満 09:10 5H		干満 21:20 5H
設定時刻				"		"
設定水位	旧吉野川					

# 管 理 日 報

令和 7年 3月 4日 火 曜 日

**【設定水位】**

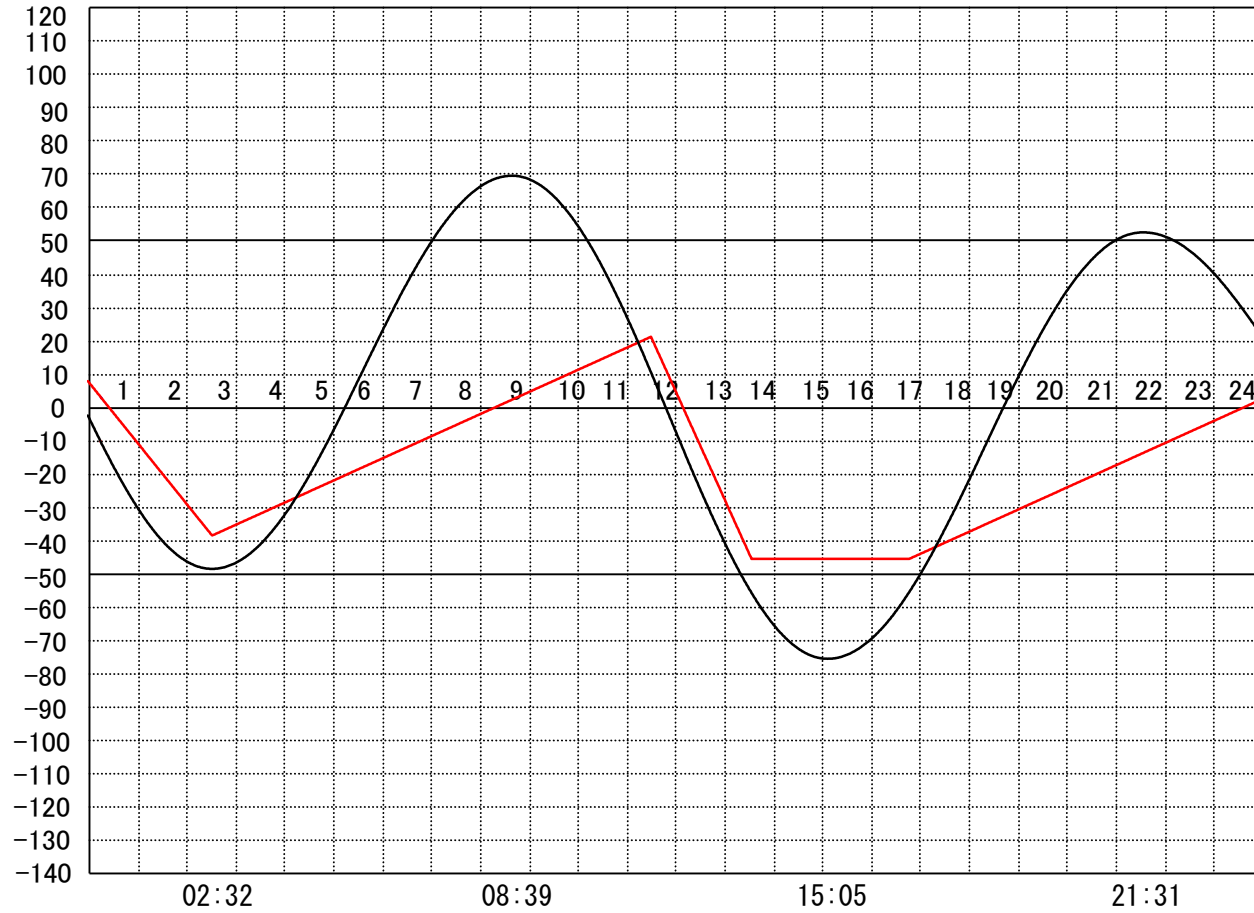
定水位 I T.P      cm  
 "    II T.P      cm  
 最低水位 T.P    cm

**【指定門扉】**

今切              号  
 旧吉              号

**【9時概況】**

上流水位 T.P      cm  
 下流水位 T.P      cm  
 気 温  
 天 候



操作モード	今 切 川			干満 09:50 5H		干満 22:50 4H
設定時刻				"		"
設定水位	旧吉野川					

# 管 理 日 報

令和 7年 3月 5日 水 曜 日

**【設定水位】**

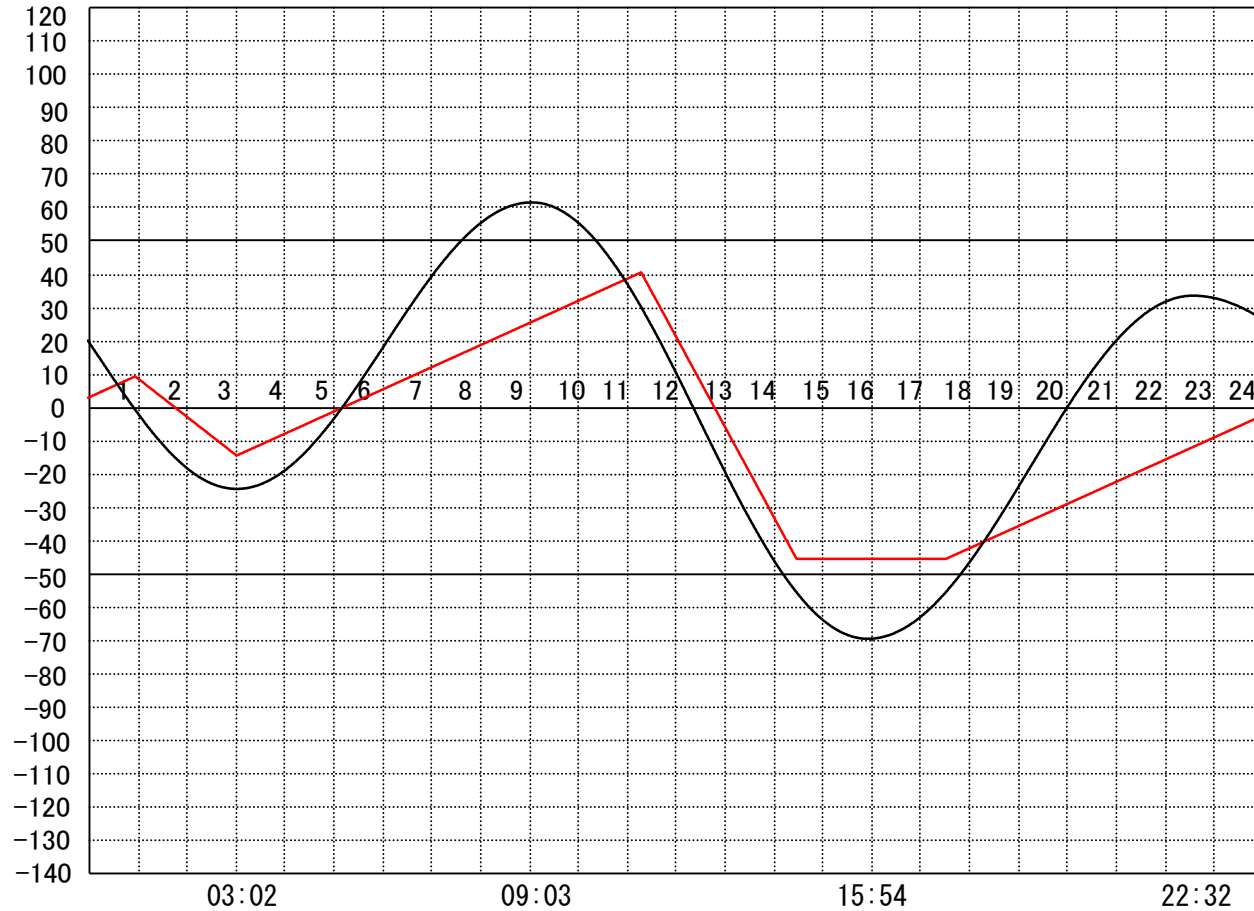
定水位 I T.P      cm  
 "    II T.P        cm  
 最低水位 T.P     cm

**【指定門扉】**

今切                号  
 旧吉                号

**【9時概況】**

上流水位 T.P     cm  
 下流水位 T.P     cm  
 気    温  
 天    候



操作モード	今切川			干満	
設定時刻				09:40 6H	
設定水位	旧吉野川			"	

# 管 理 日 報

令和 7年 3月 6日 木 曜 日

**【設定水位】**

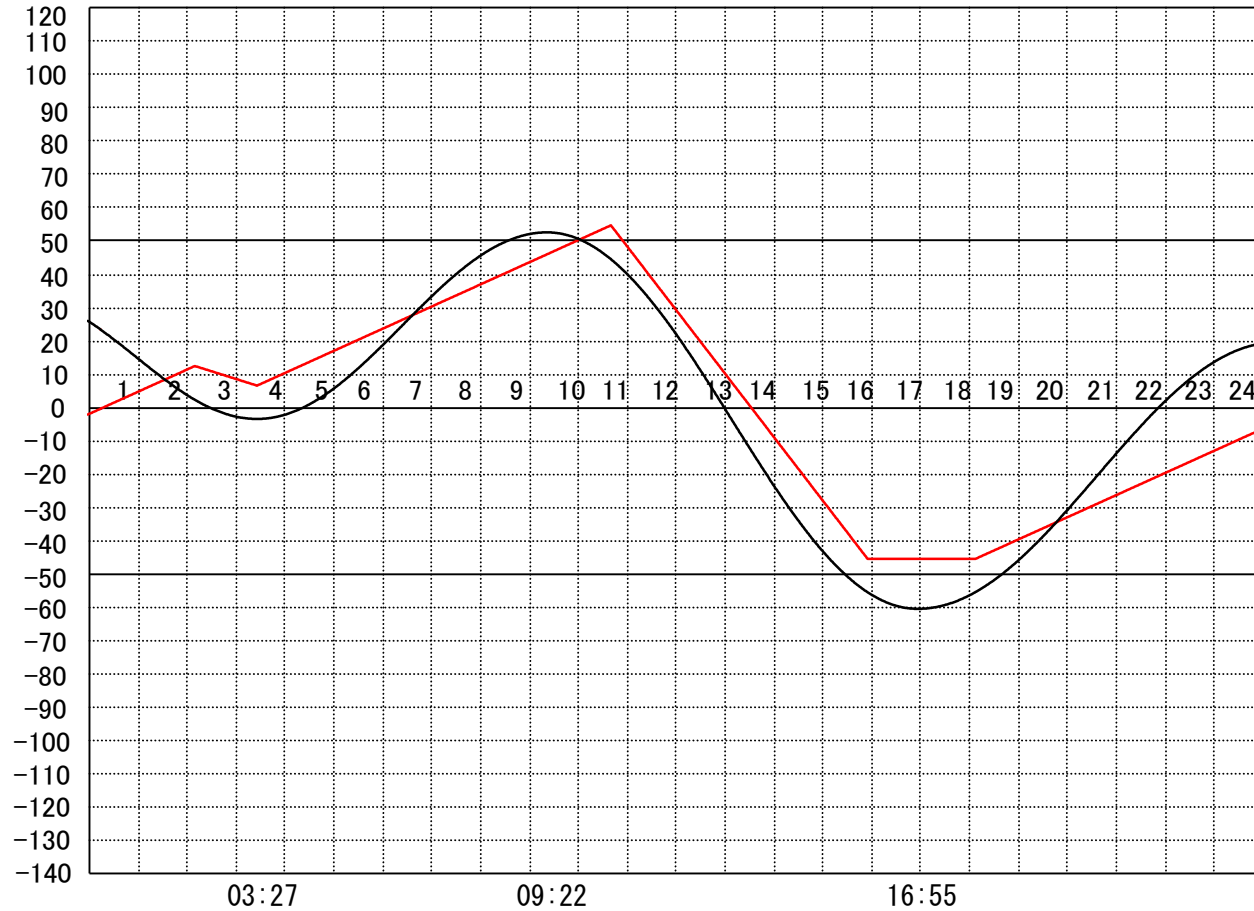
定水位 I T.P cm  
 " II T.P cm  
 最低水位 T.P cm

**【指定門扉】**

今切 号  
 旧吉 号

**【9時概況】**

上流水位 T.P cm  
 下流水位 T.P cm  
 気 温  
 天 候



操作モード	今 切 川
設定時刻	
設定水位	旧 吉 野 川

干満  
10:40 6H  
"

# 管 理 日 報

令和 7年 3月 7日 金 曜 日

**【設定水位】**

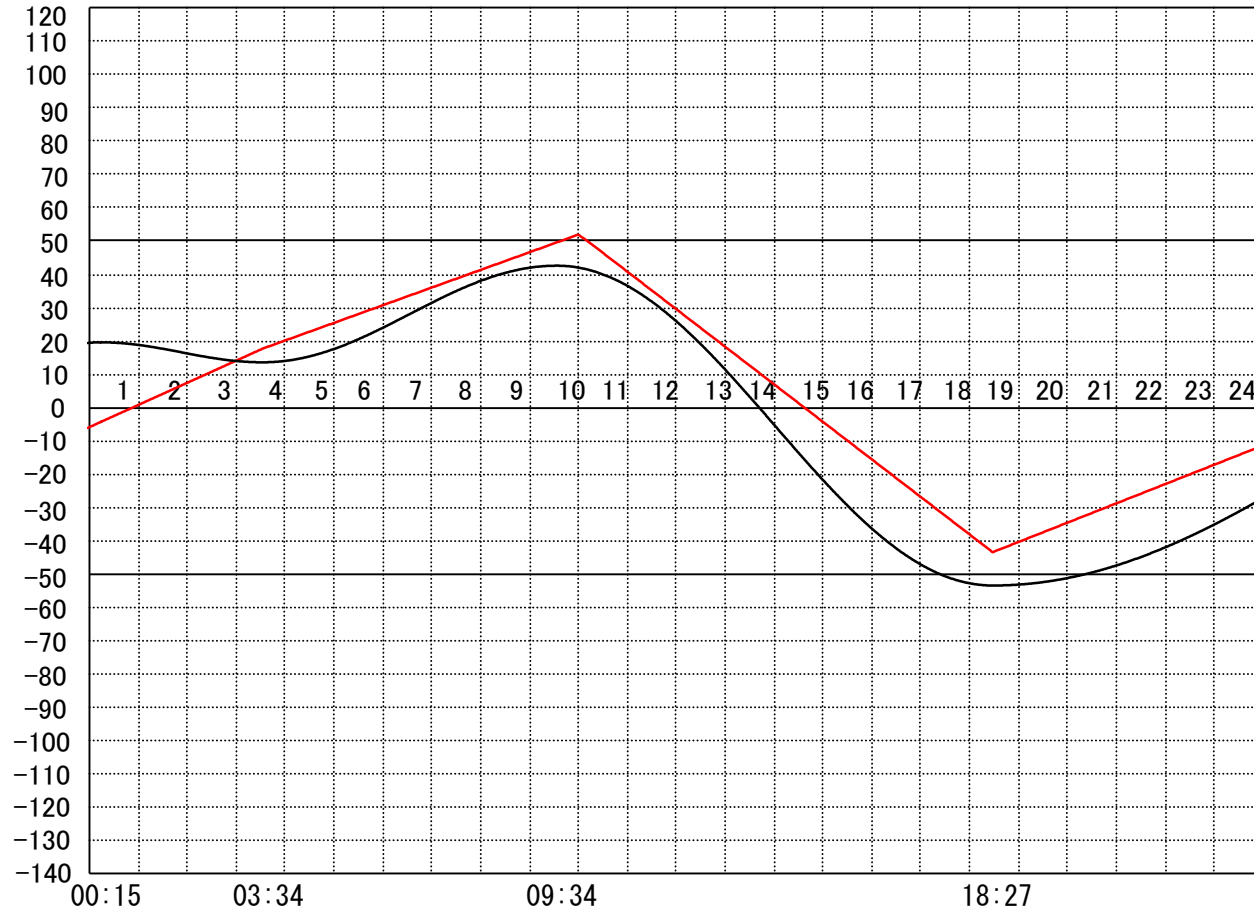
定水位 I T.P      cm  
 "    II T.P        cm  
 最低水位 T.P     cm

**【指定門扉】**

今切                号  
 旧吉                号

**【9時概況】**

上流水位 T.P     cm  
 下流水位 T.P     cm  
 気    温  
 天    候



操作モード	今切川	干満	
設定時刻		10:10 8H	
設定水位	旧吉野川	"	

# 管 理 日 報

令和 7年 3月 8日 土 曜 日

## 【設定水位】

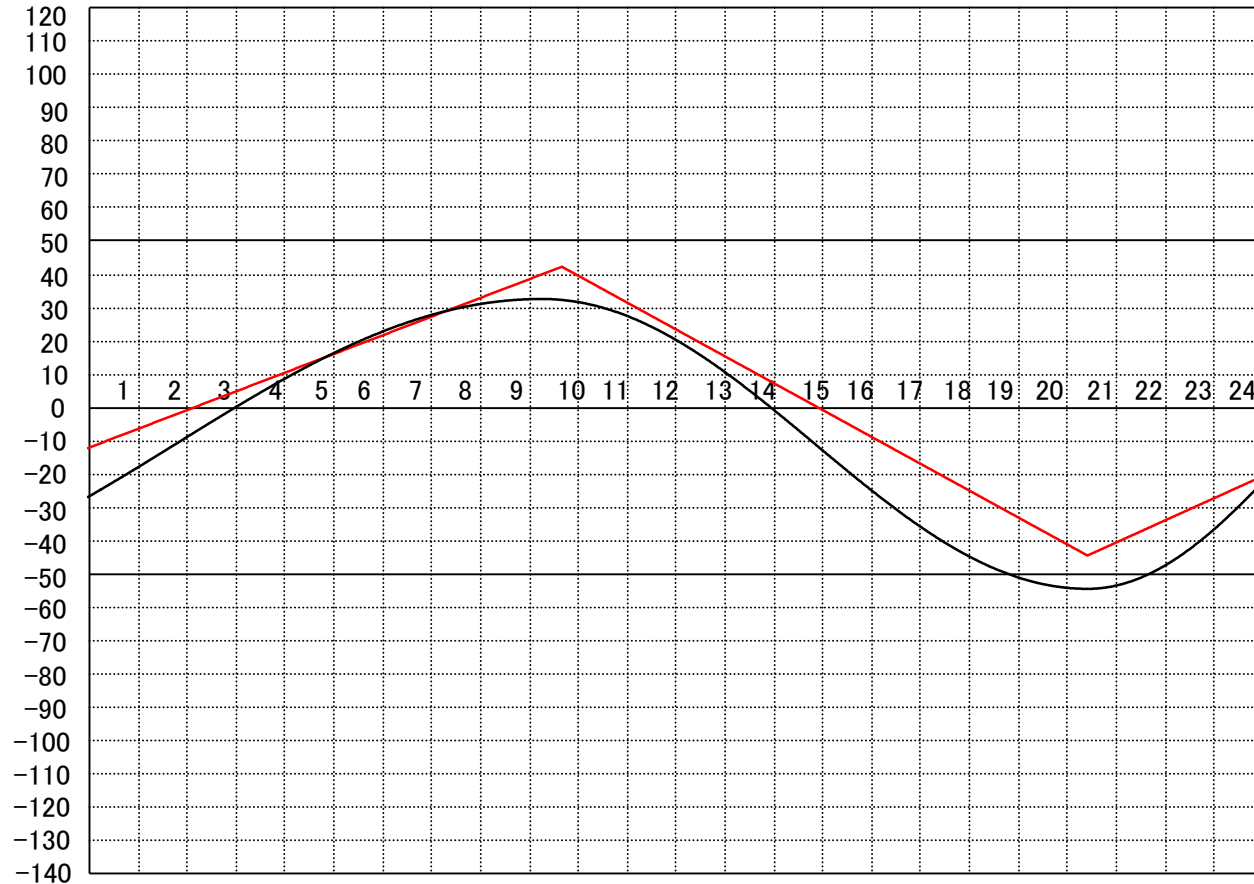
定水位 I T.P cm  
 // II T.P cm  
 最低水位 T.P cm

## 【指定門扉】

今切 号  
 旧吉 号

## 【9時概況】

上流水位 T.P cm  
 下流水位 T.P cm  
 気 温  
 天 候



09:15

20:23

操作モード	今 切 川
設定時刻	
設定水位	旧 吉 野 川



# 管 理 日 報

令和 7年 3月 9日 日 曜 日

**【設定水位】**

定水位 I T.P      cm  
 "    II T.P      cm  
 最低水位 T.P    cm

**【指定門扉】**

今切              号  
 旧吉              号

**【9時概況】**

上流水位 T.P      cm  
 下流水位 T.P      cm  
 気    温  
 天    候



操作モード	今 切 川		干満 15:20 6H
設定時刻			
設定水位	旧 吉 野 川		"

# 管 理 日 報

令和 7年 3月 10日 月 曜 日

## 【設定水位】

定水位 I T.P cm  
 " II T.P cm  
 最低水位 T.P cm

## 【指定門扉】

今切 号  
 旧吉 号

## 【9時概況】

上流水位 T.P cm  
 下流水位 T.P cm  
 気 温  
 天 候



操作モード	今 切 川		干満	
設定時刻			16:10 6H	
設定水位	旧 吉 野 川		"	

# 管 理 日 報

令和 7年 3月 11日 火 曜 日

**【設定水位】**

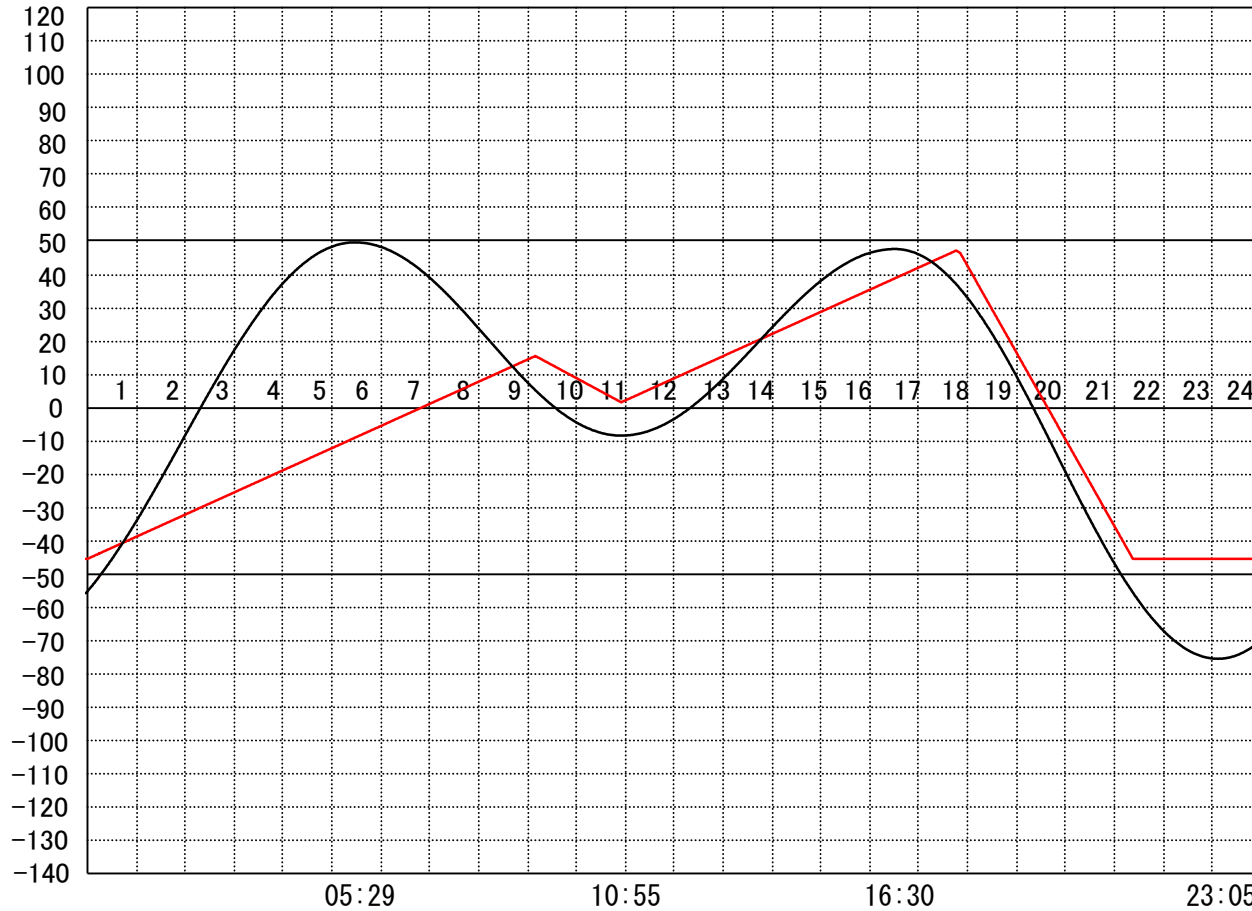
定水位 I T.P cm  
 " II T.P cm  
 最低水位 T.P cm

**【指定門扉】**

今切 号  
 旧吉 号

**【9時概況】**

上流水位 T.P cm  
 下流水位 T.P cm  
 気 温  
 天 候



操作モード	今 切 川		干満
設定時刻			17:50 5H
設定水位	旧 吉 野 川		"

# 管 理 日 報

令和 7年 3月 12日 水 曜 日

## 【設定水位】

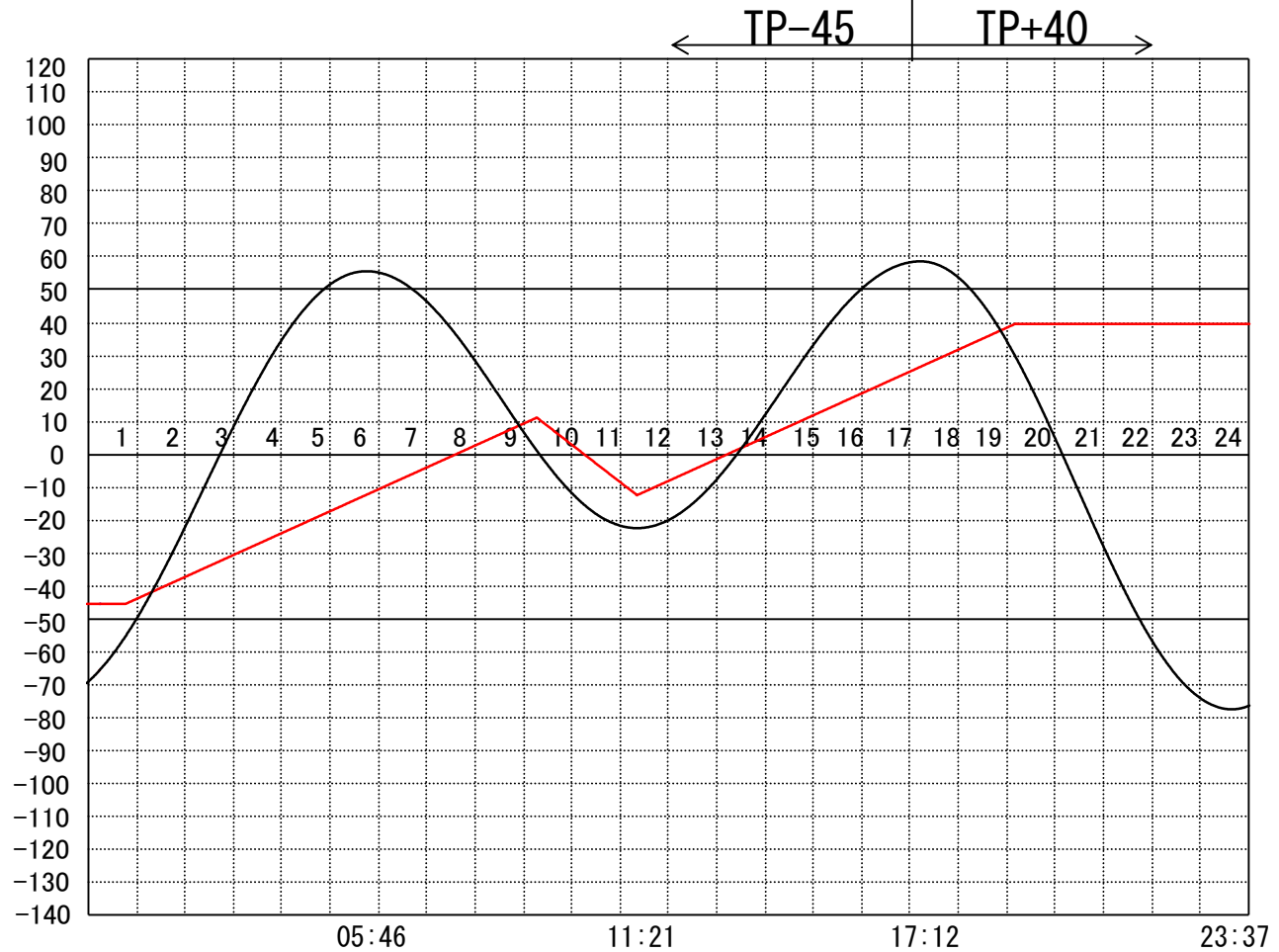
定水位 I T.P cm  
 " II T.P cm  
 最低水位 T.P cm

## 【指定門扉】

今切 号  
 旧吉 号

## 【9時概況】

上流水位 T.P cm  
 下流水位 T.P cm  
 気 温  
 天 候



操作モード	今 切 川
設定時刻	
設定水位	旧 吉 野 川

干満  
07:10 4H  
"

# 管 理 日 報

令和 7年 3月 13日 木曜日

**【設定水位】**

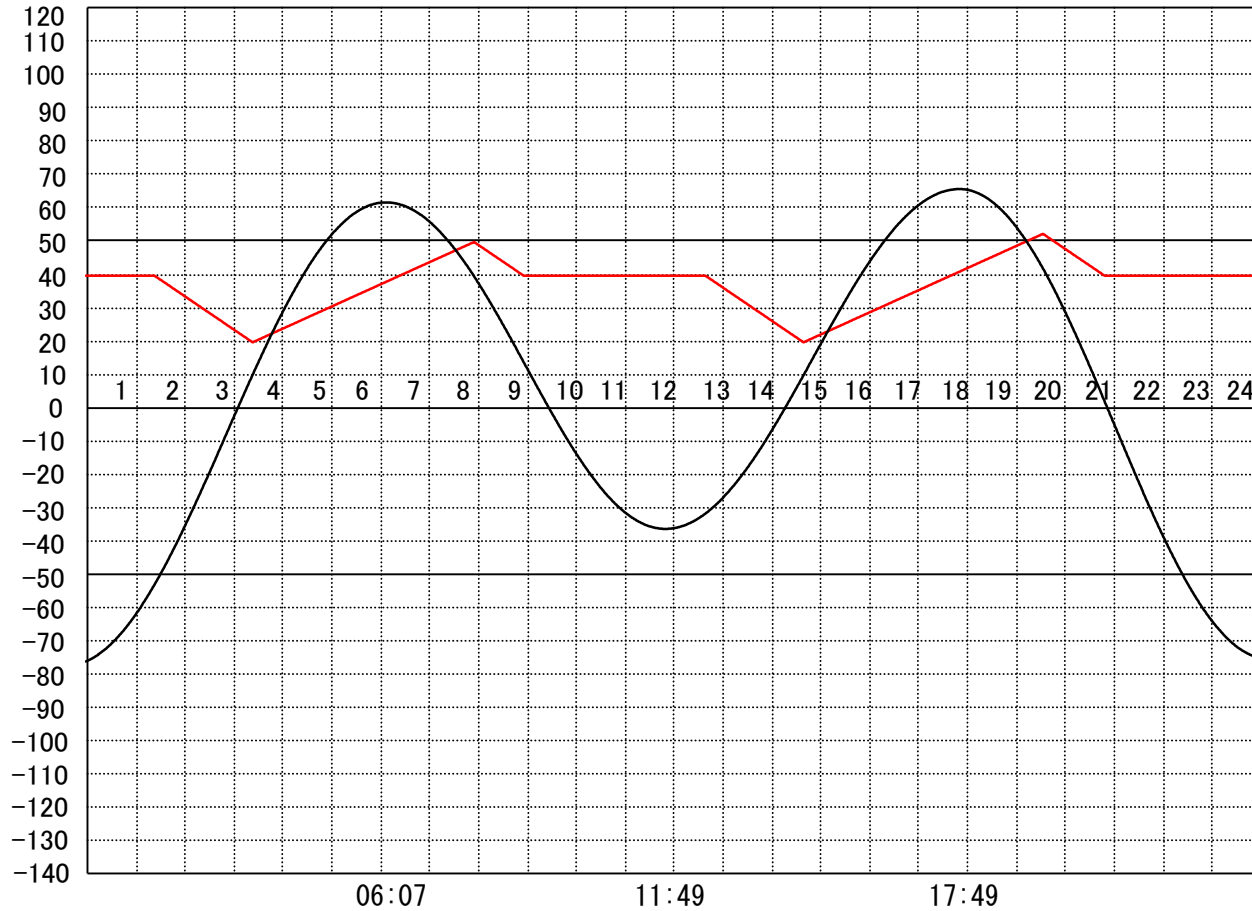
定水位 I T.P cm  
 " II T.P cm  
 最低水位 T.P cm

**【指定門扉】**

今切 号  
 旧吉 号

**【9時概況】**

上流水位 T.P cm  
 下流水位 T.P cm  
 気 温  
 天 候



操作モード	今切川		定水位 (Ⅱ)		定水位 (Ⅱ)
設定時刻			01:20 TP+20		12:30 TP+20
設定水位	旧吉野川		"		"

# 管 理 日 報

令和 7年 3月 14日 金 曜 日

**【設定水位】**

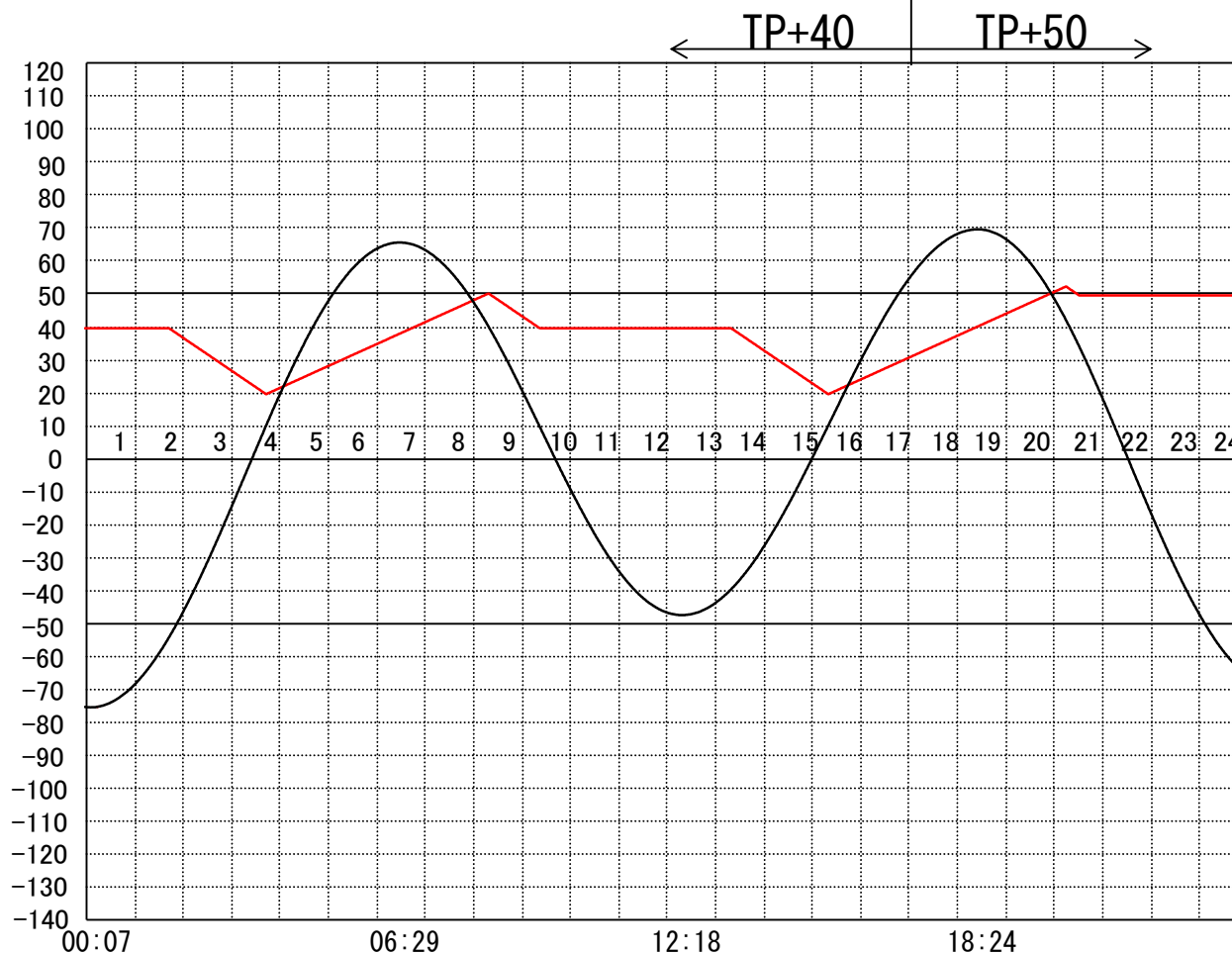
定水位 I T.P cm  
 " II T.P cm  
 最低水位 T.P cm

**【指定門扉】**

今切 号  
 旧吉 号

**【9時概況】**

上流水位 T.P cm  
 下流水位 T.P cm  
 気 温  
 天 候



操作モード	今 切 川		定水位 (Ⅱ)		定水位 (Ⅱ)
	設定時刻		01:40	TP+20	13:10
設定水位	旧吉野川		"		"

# 管 理 日 報

令和 7年 3月 15日 土曜日

**【設定水位】**

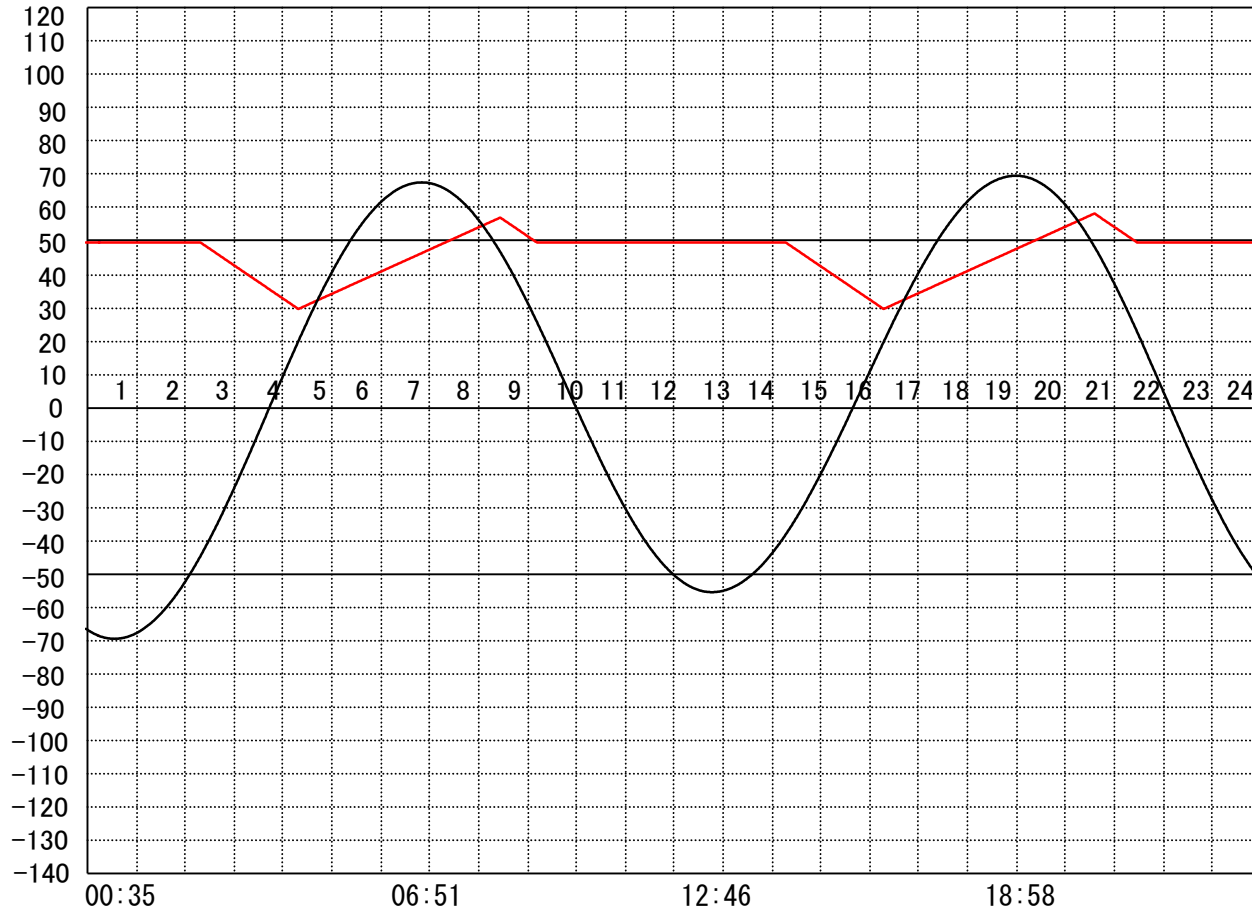
定水位 I T.P cm  
 " II T.P cm  
 最低水位 T.P cm

**【指定門扉】**

今切 号  
 旧吉 号

**【9時概況】**

上流水位 T.P cm  
 下流水位 T.P cm  
 気 温  
 天 候



操作モード	今 切 川		定水位 (Ⅱ)	定水位 (Ⅱ)	
設定時刻		02:20	TP+30	14:10	TP+30
設定水位	旧吉野川	"		"	

# 管 理 日 報

令和 7年 3月 16日 日 曜 日

**【設定水位】**

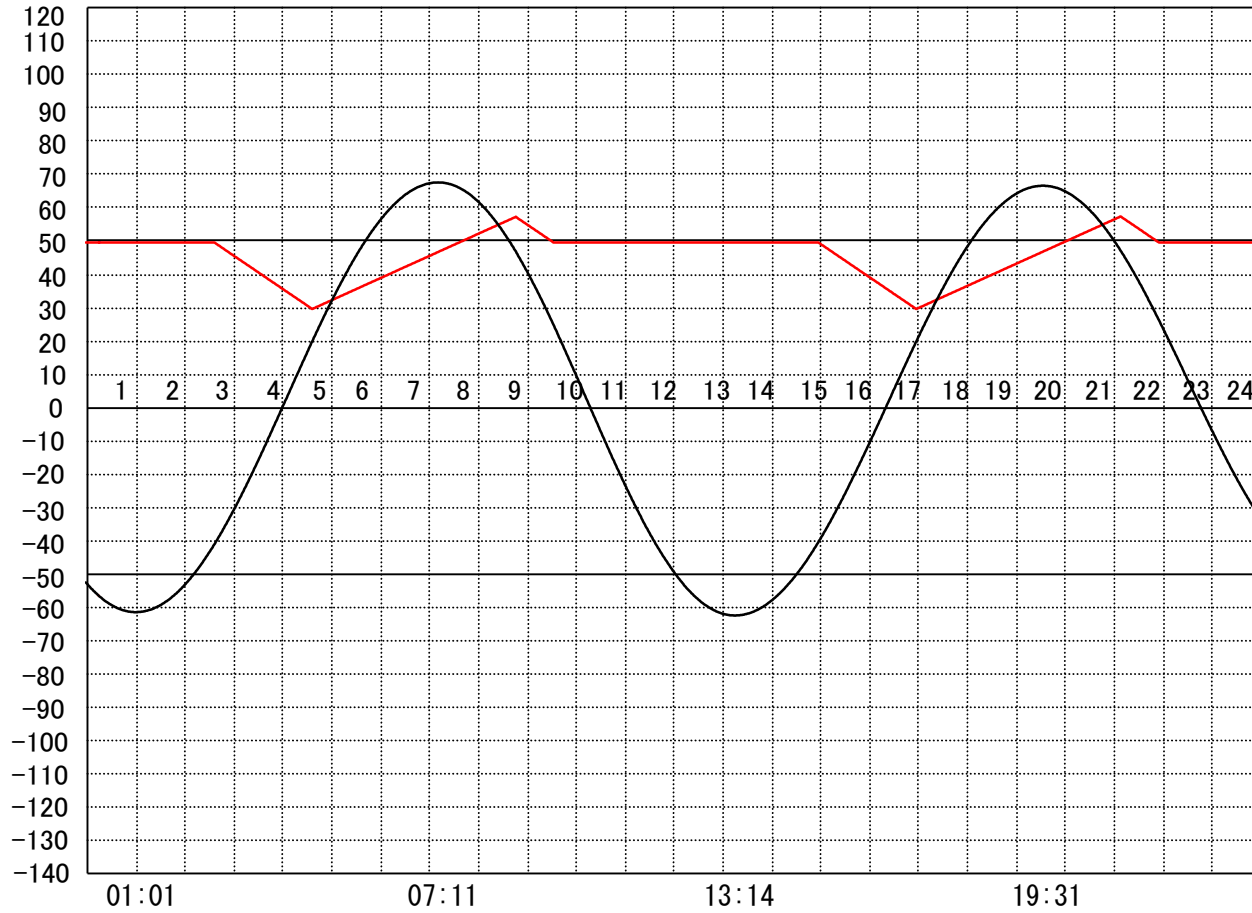
定水位 I T.P      cm  
 "    II T.P        cm  
 最低水位 T.P     cm

**【指定門扉】**

今切                号  
 旧吉                号

**【9時概況】**

上流水位 T.P     cm  
 下流水位 T.P     cm  
 気    温  
 天    候



操作モード	今切川		定水位 (Ⅱ)	14:50	定水位 (Ⅱ)
設定時刻		02:30	TP+30		TP+30
設定水位	旧吉野川	"		"	



# 管 理 日 報

令和 7年 3月 17日 月 曜 日

**【設定水位】**

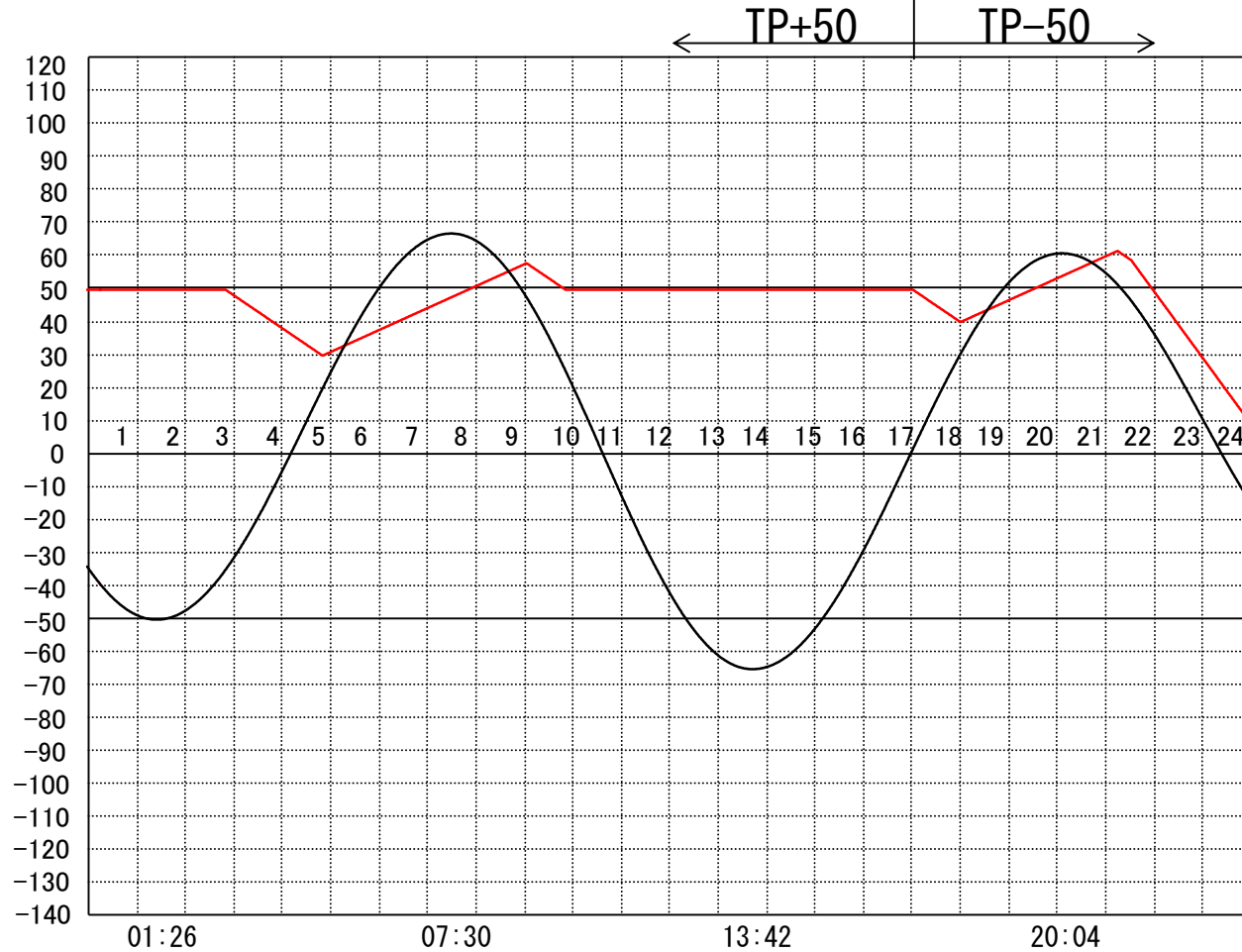
定水位 I T.P cm  
 " II T.P cm  
 最低水位 T.P cm

**【指定門扉】**

今切 号  
 旧吉 号

**【9時概況】**

上流水位 T.P cm  
 下流水位 T.P cm  
 気 温  
 天 候



操作モード	今 切 川		定水位 (Ⅱ)		干満
設定時刻			02:50	TP+30	21:30 4H
設定水位	旧吉野川		"		"

# 管 理 日 報

令和 7年 3月 18日 火 曜 日

**【設定水位】**

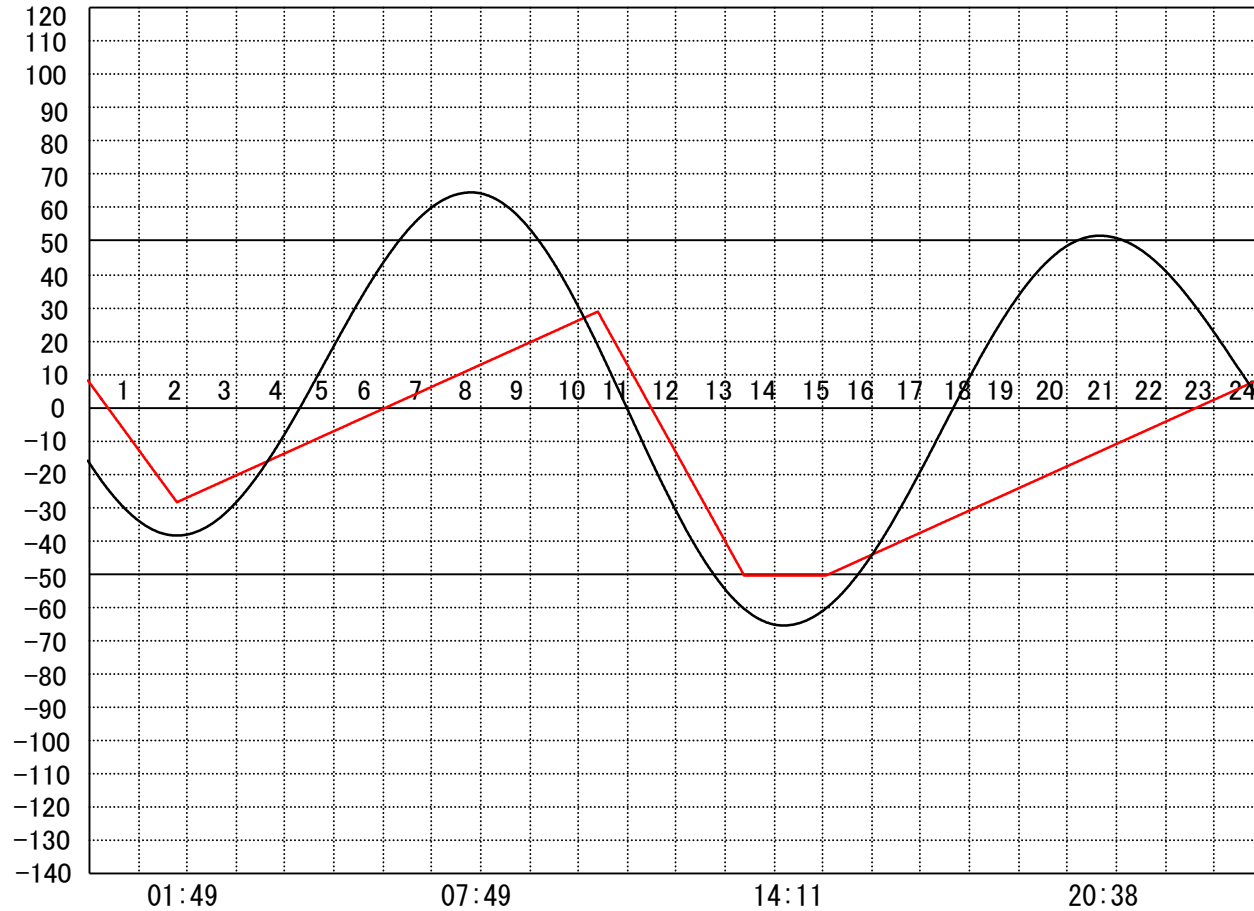
定水位 I T.P      cm  
 "    II T.P        cm  
 最低水位 T.P     cm

**【指定門扉】**

今切                号  
 旧吉                号

**【9時概況】**

上流水位 T.P     cm  
 下流水位 T.P     cm  
 気    温  
 天    候



操作モード	今切川			干満 09:00 5H		干満 22:00 4H
設定時刻				"		"
設定水位	旧吉野川					

# 管 理 日 報

令和 7年 3月 19日 水 曜 日

**【設定水位】**

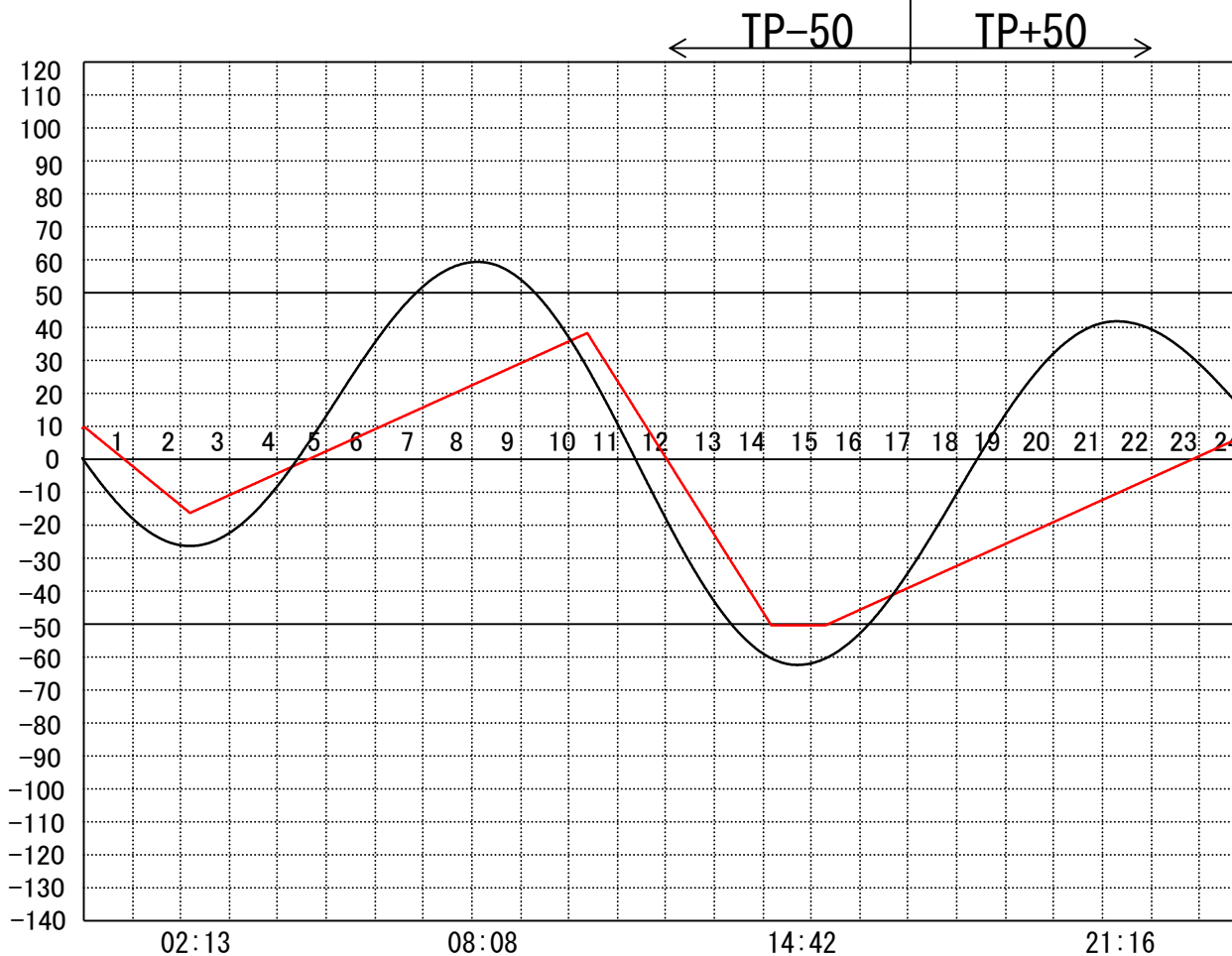
定水位 I T.P cm  
 " II T.P cm  
 最低水位 T.P cm

**【指定門扉】**

今切 号  
 旧吉 号

**【9時概況】**

上流水位 T.P cm  
 下流水位 T.P cm  
 気 温  
 天 候



操作モード	今切川
設定時刻	
設定水位	旧吉野川

干満	
09:30 5H	
"	

# 管 理 日 報

令和 7年 3月 20日 木 曜 日

**【設定水位】**

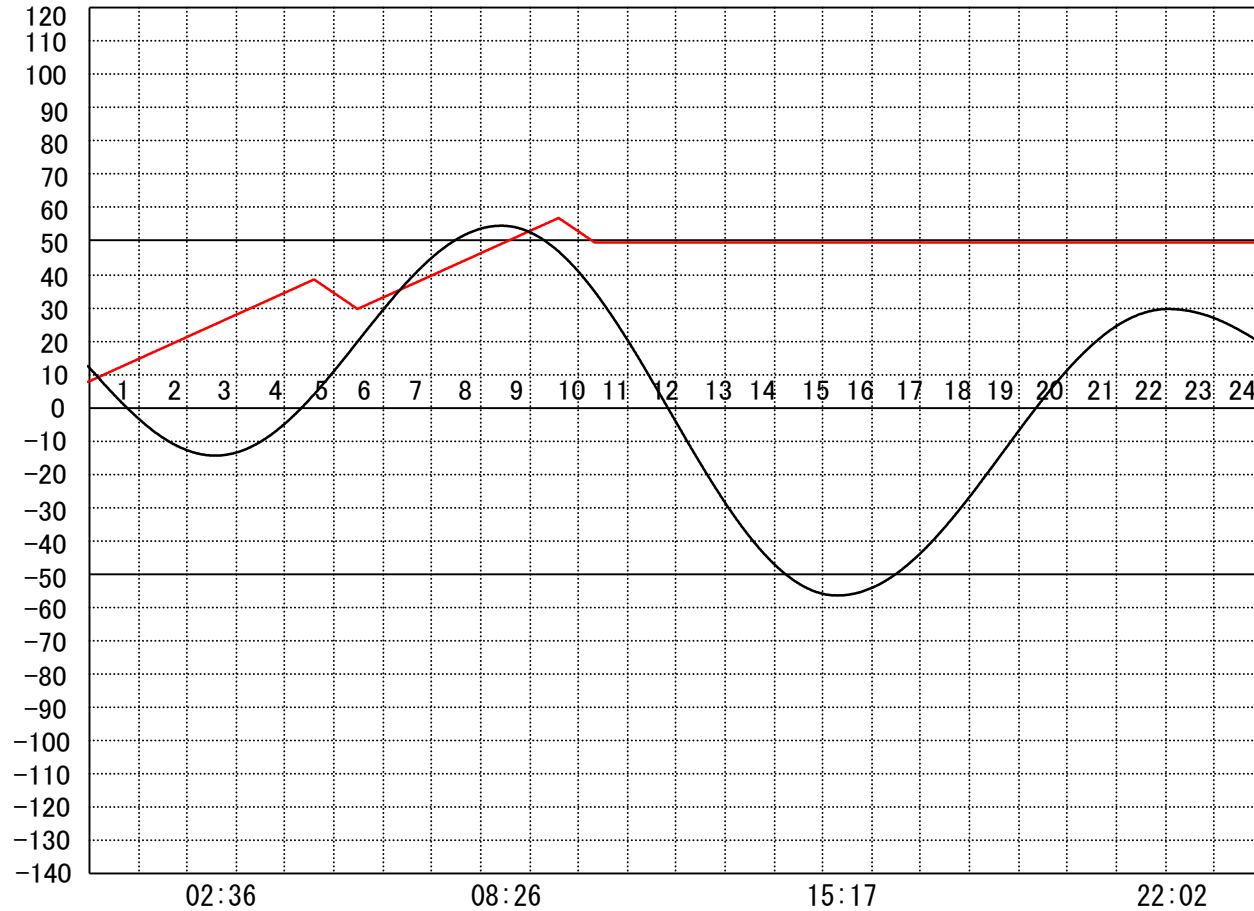
定水位 I T.P      cm  
 "    II T.P      cm  
 最低水位 T.P    cm

**【指定門扉】**

今切              号  
 旧吉              号

**【9時概況】**

上流水位 T.P      cm  
 下流水位 T.P      cm  
 気    温  
 天    候



操作モード	今 切 川	定水位 (Ⅱ)	
設定時刻		04:30 TP+30	
設定水位	旧 吉 野 川	"	

# 管 理 日 報

令和 7年 3月 21日 金 曜 日

**【設定水位】**

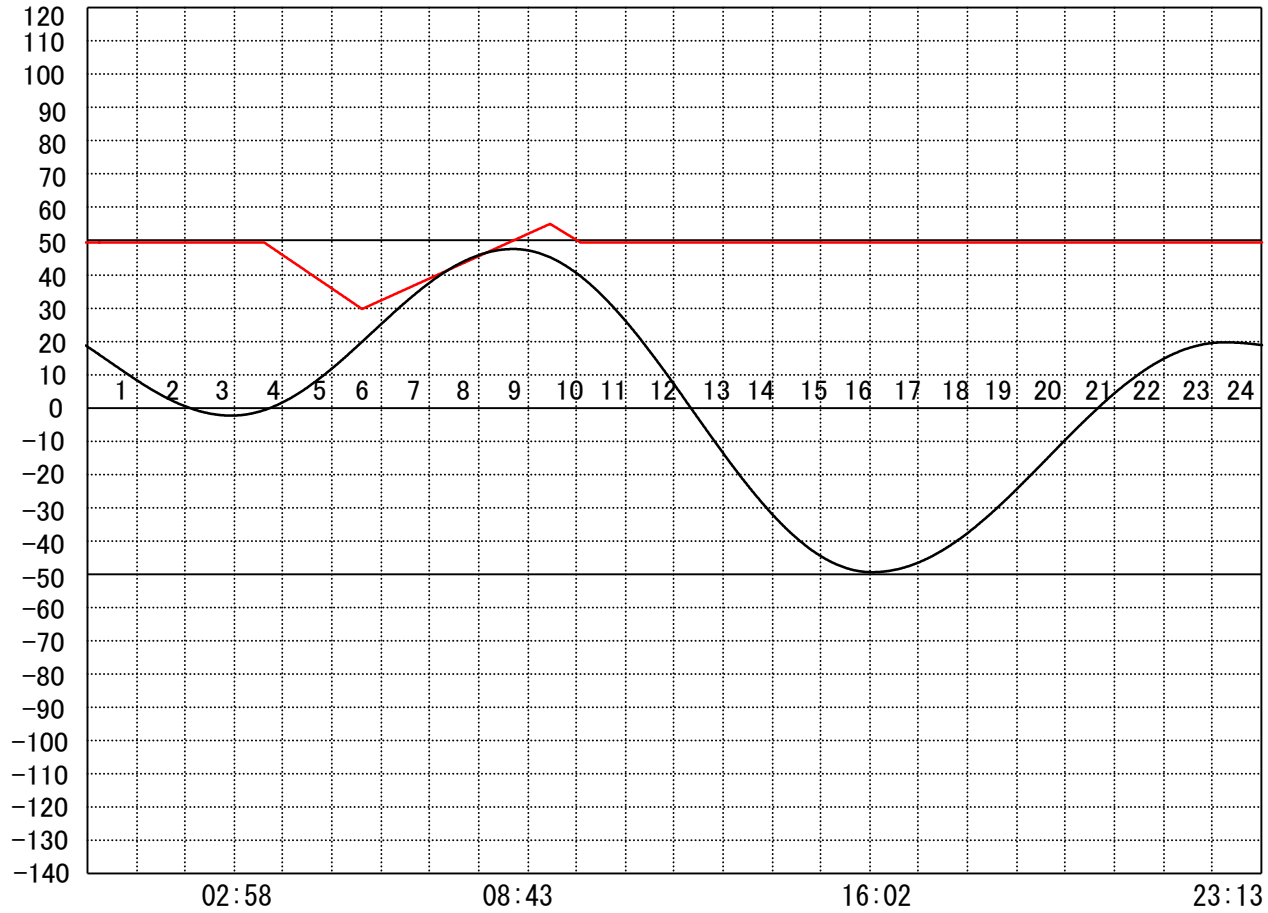
定水位 I T.P cm  
 // II T.P cm  
 最低水位 T.P cm

**【指定門扉】**

今切 号  
 旧吉 号

**【9時概況】**

上流水位 T.P cm  
 下流水位 T.P cm  
 気 温  
 天 候



操作モード	今 切 川		定水位 (Ⅱ)
設定時刻			03:30 TP+30
設定水位	旧 吉 野 川		〃

# 管 理 日 報

令和 7年 3月 22日 土曜日

**【設定水位】**

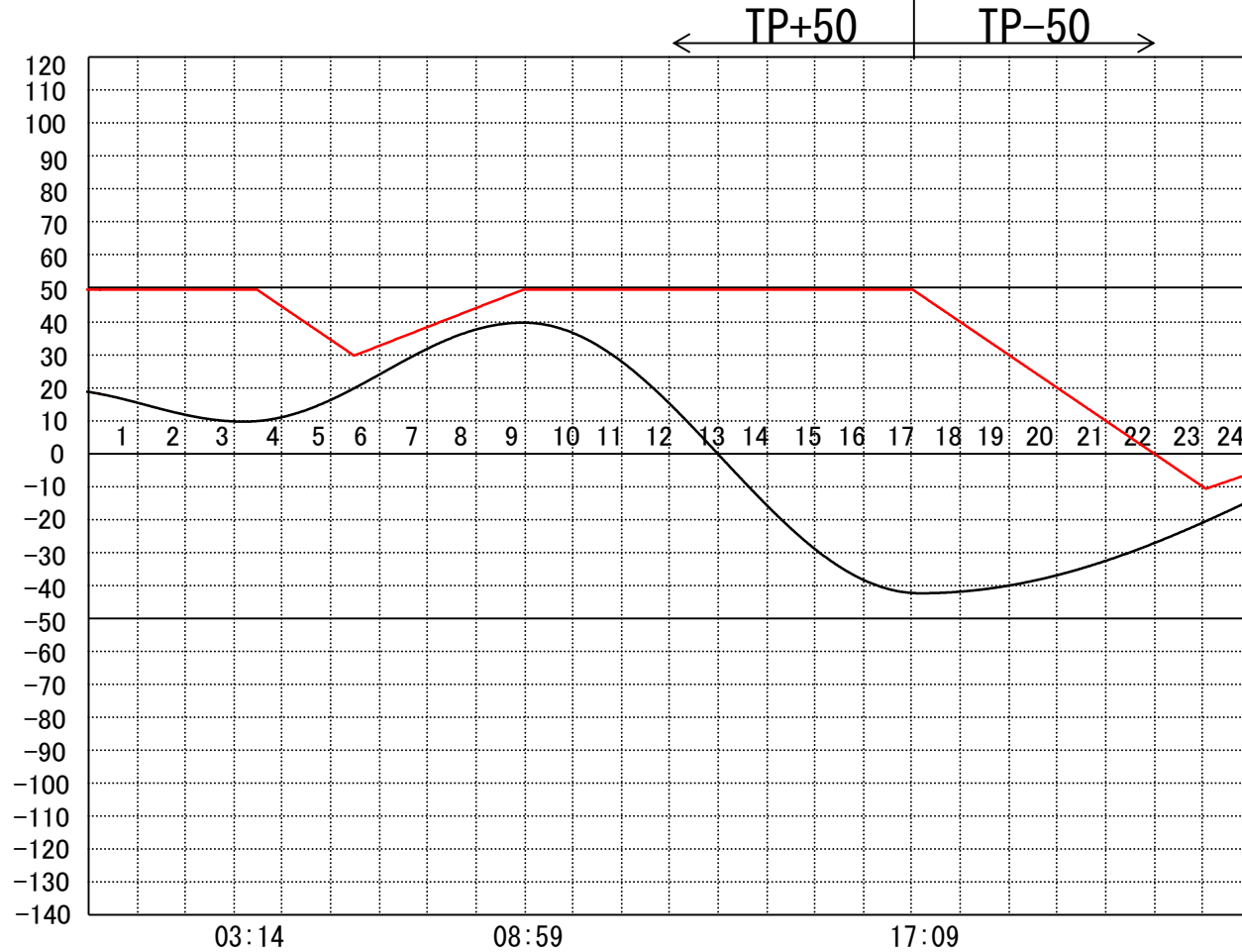
定水位 I T.P cm  
 " II T.P cm  
 最低水位 T.P cm

**【指定門扉】**

今切 号  
 旧吉 号

**【9時概況】**

上流水位 T.P cm  
 下流水位 T.P cm  
 気 温  
 天 候



操作モード	今 切 川		定水位 (Ⅱ)
設定時刻		03:30	TP+30
設定水位	旧 吉 野 川	〃	

# 管 理 日 報

令和 7年 3月 23日 日 曜 日

## 【設定水位】

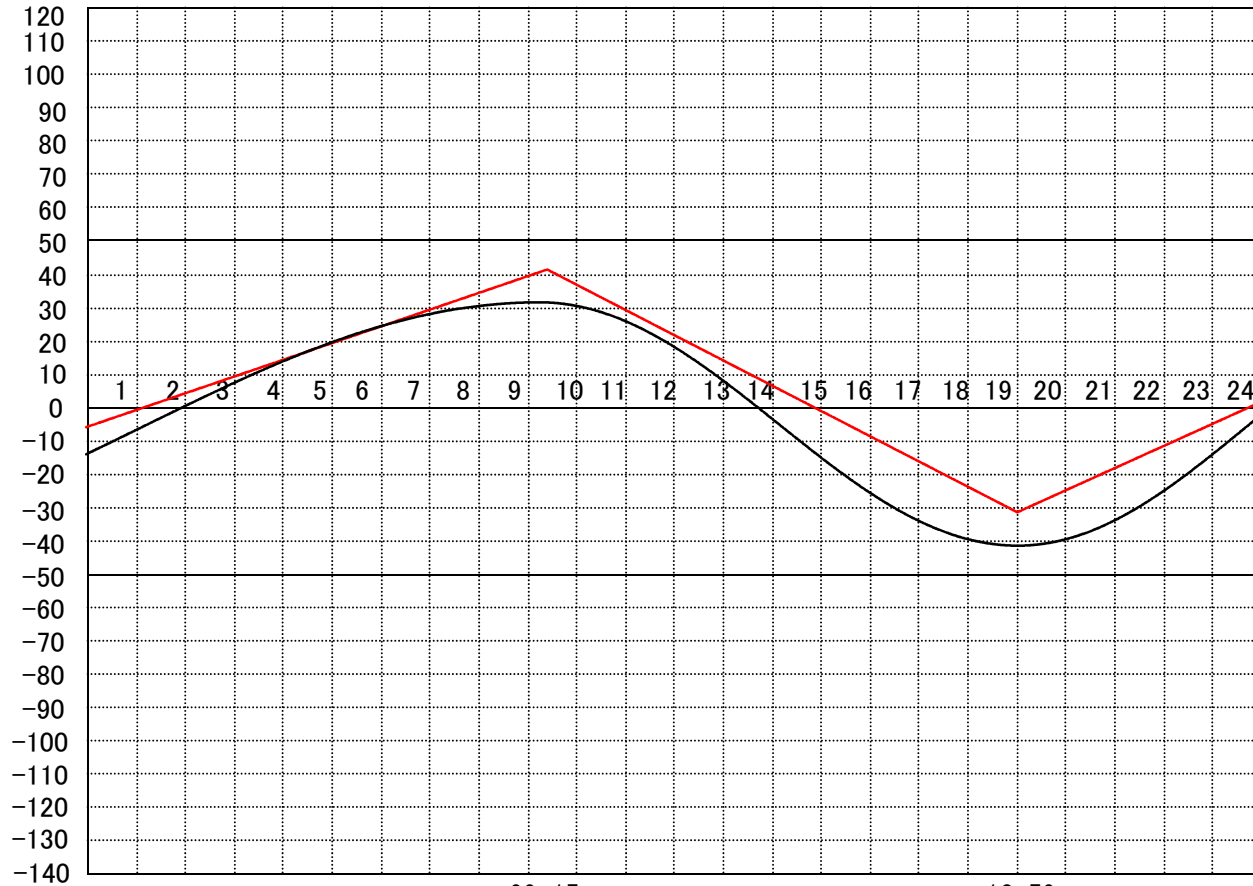
定水位 I T.P cm  
 // II T.P cm  
 最低水位 T.P cm

## 【指定門扉】

今切 号  
 旧吉 号

## 【9時概況】

上流水位 T.P cm  
 下流水位 T.P cm  
 気 温  
 天 候



09:15

18:59

操作モード	今 切 川
設定時刻	
設定水位	旧 吉 野 川

# 管 理 日 報

令和 7年 3月 24日 月 曜 日

**【設定水位】**

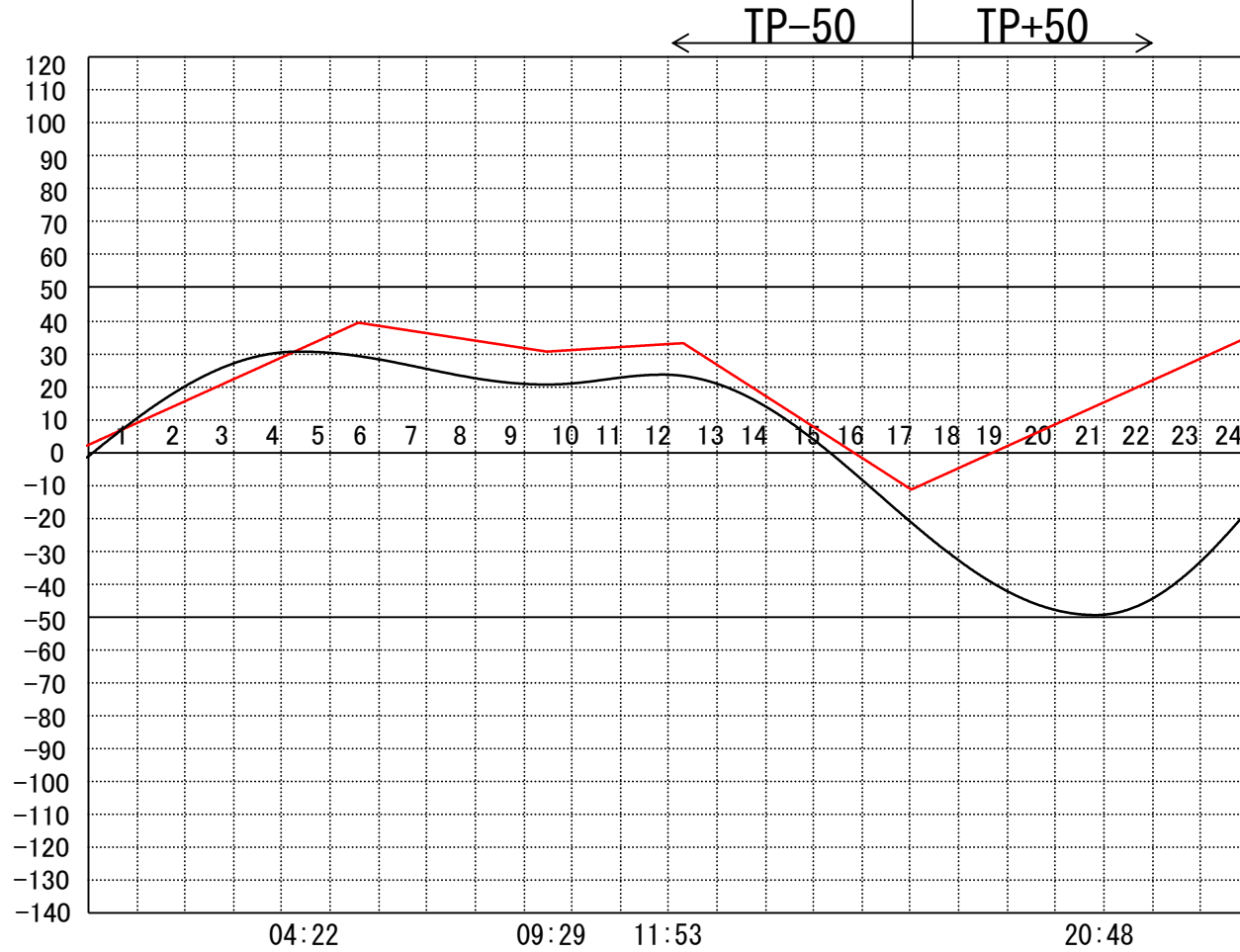
定水位 I T.P cm  
 " II T.P cm  
 最低水位 T.P cm

**【指定門扉】**

今切 号  
 旧吉 号

**【9時概況】**

上流水位 T.P cm  
 下流水位 T.P cm  
 気 温  
 天 候



操作モード	今 切 川
設定時刻	
設定水位	旧 吉 野 川



# 管 理 日 報

令和 7年 3月 25日 火 曜 日

## 【設定水位】

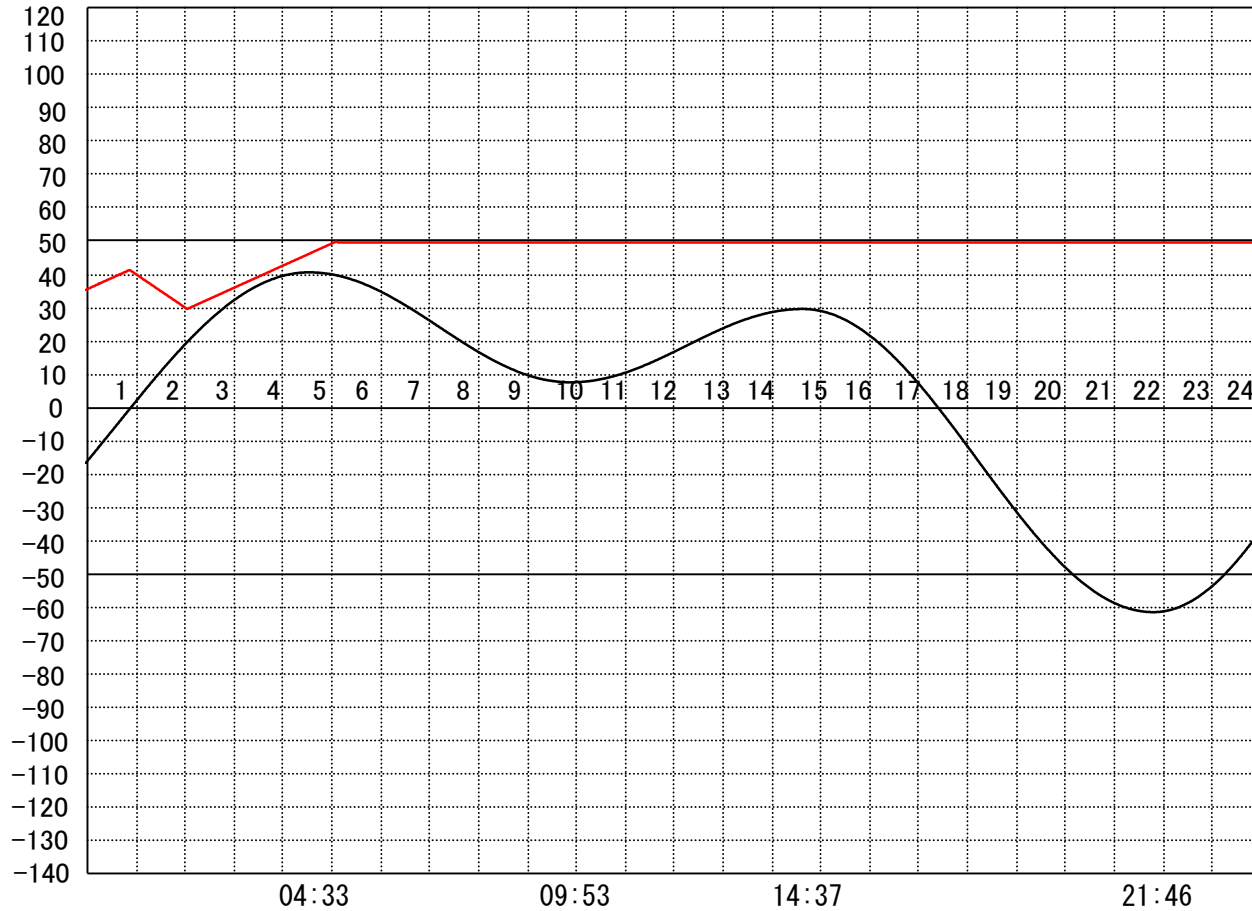
定水位 I T.P cm  
 // II T.P cm  
 最低水位 T.P cm

## 【指定門扉】

今切 号  
 旧吉 号

## 【9時概況】

上流水位 T.P cm  
 下流水位 T.P cm  
 気 温  
 天 候



操作モード	今 切 川
設定時刻	
設定水位	旧 吉 野 川

定水位 (II)	00:50 TP+30
"	

# 管 理 日 報

令和 7年 3月 26日 水 曜 日

**【設定水位】**

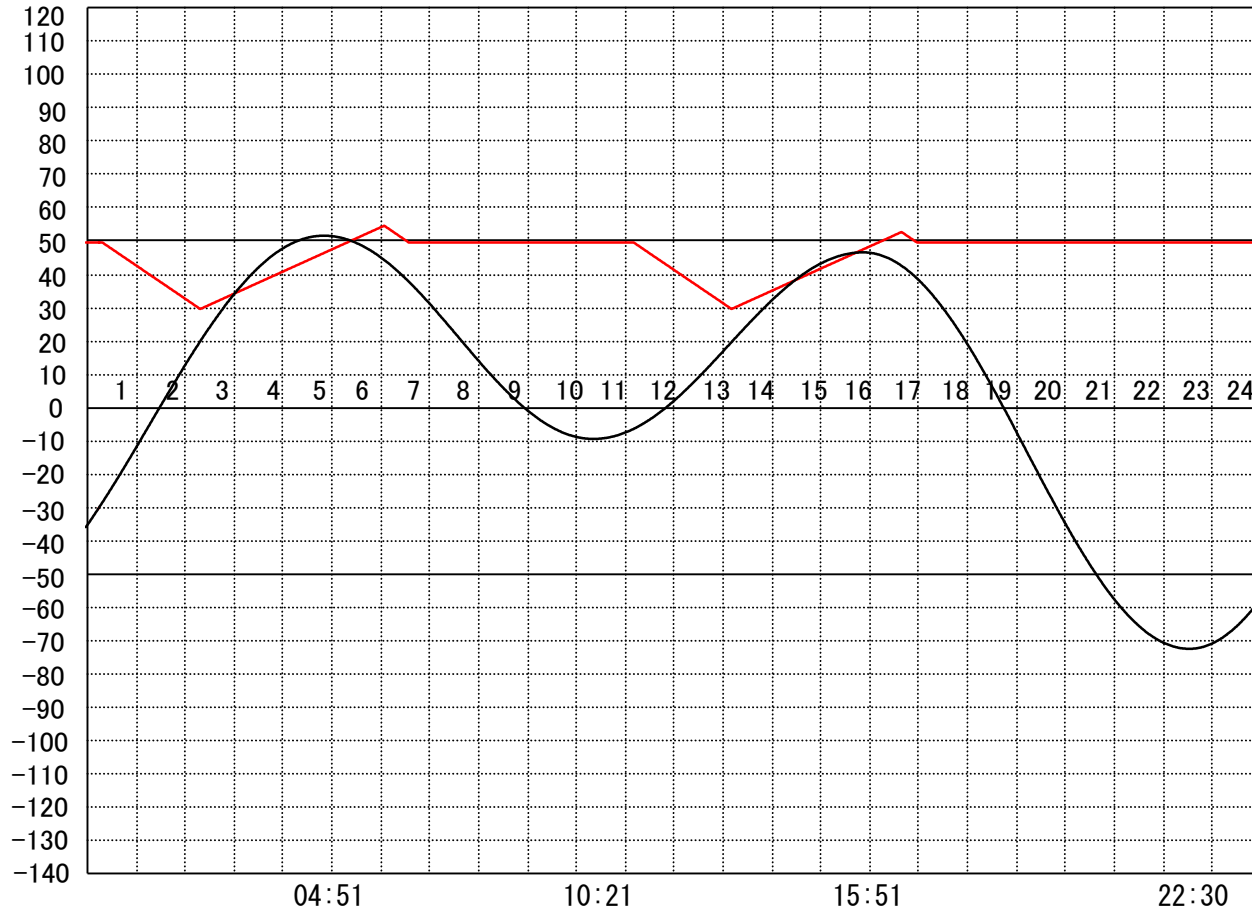
定水位 I T.P cm  
 // II T.P cm  
 最低水位 T.P cm

**【指定門扉】**

今切 号  
 旧吉 号

**【9時概況】**

上流水位 T.P cm  
 下流水位 T.P cm  
 気 温  
 天 候



操作モード	今 切 川		定水位 (Ⅱ)	定水位 (Ⅱ)
	設定時刻		00:20 TP+30	11:10 TP+30
設定水位	旧 吉 野 川		〃	〃

# 管 理 日 報

令和 7年 3月 27日 木曜日

**【設定水位】**

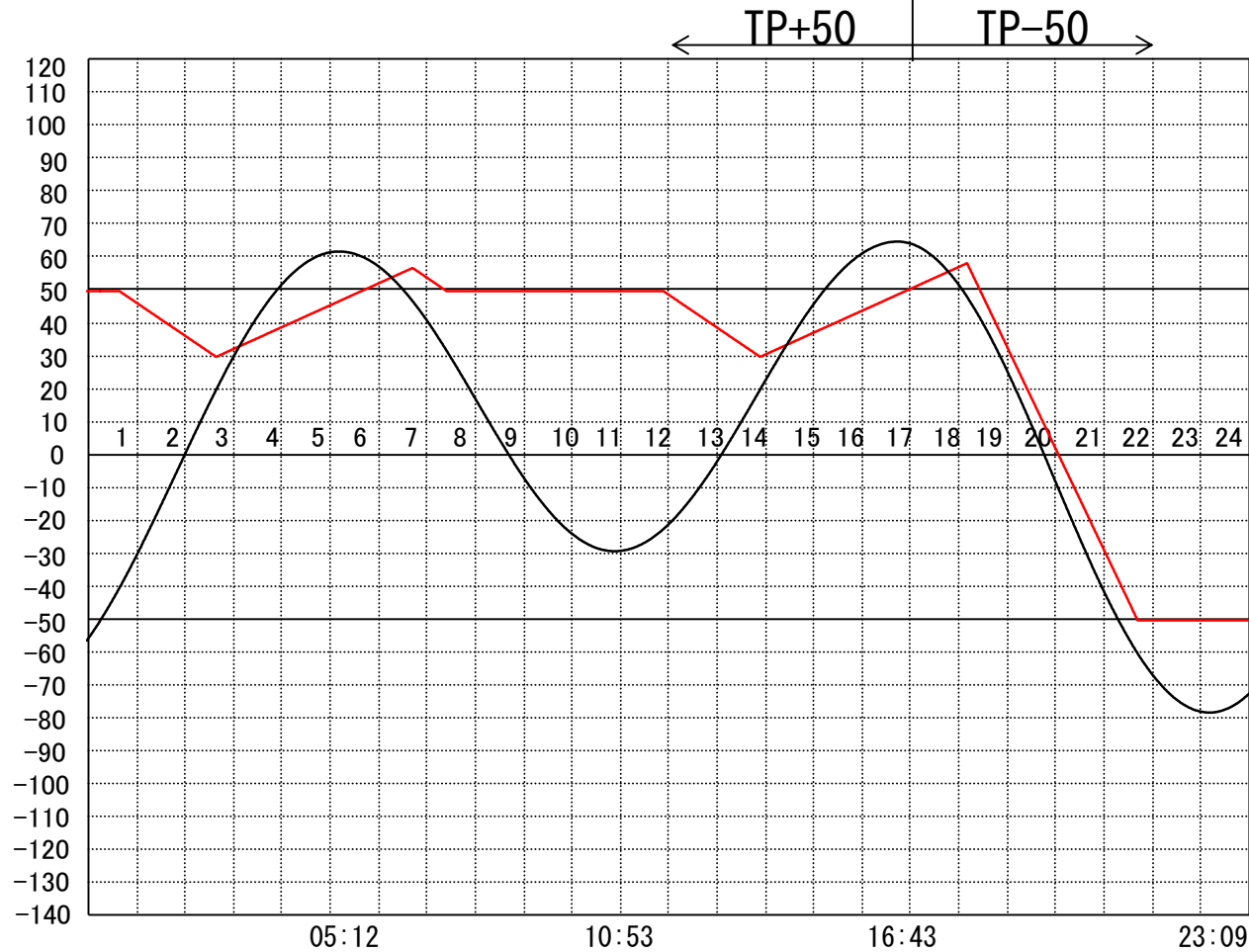
定水位 I T.P cm  
 " II T.P cm  
 最低水位 T.P cm

**【指定門扉】**

今切 号  
 旧吉 号

**【9時概況】**

上流水位 T.P cm  
 下流水位 T.P cm  
 気 温  
 天 候



操作モード	今切川	定水位 (Ⅱ)	00:40	TP+30	定水位 (Ⅱ)	11:50	TP+30	干満	17:50 5H
	旧吉野川	"			"			"	

# 管 理 日 報

令和 7年 3月 28日 金 曜 日

## 【設定水位】

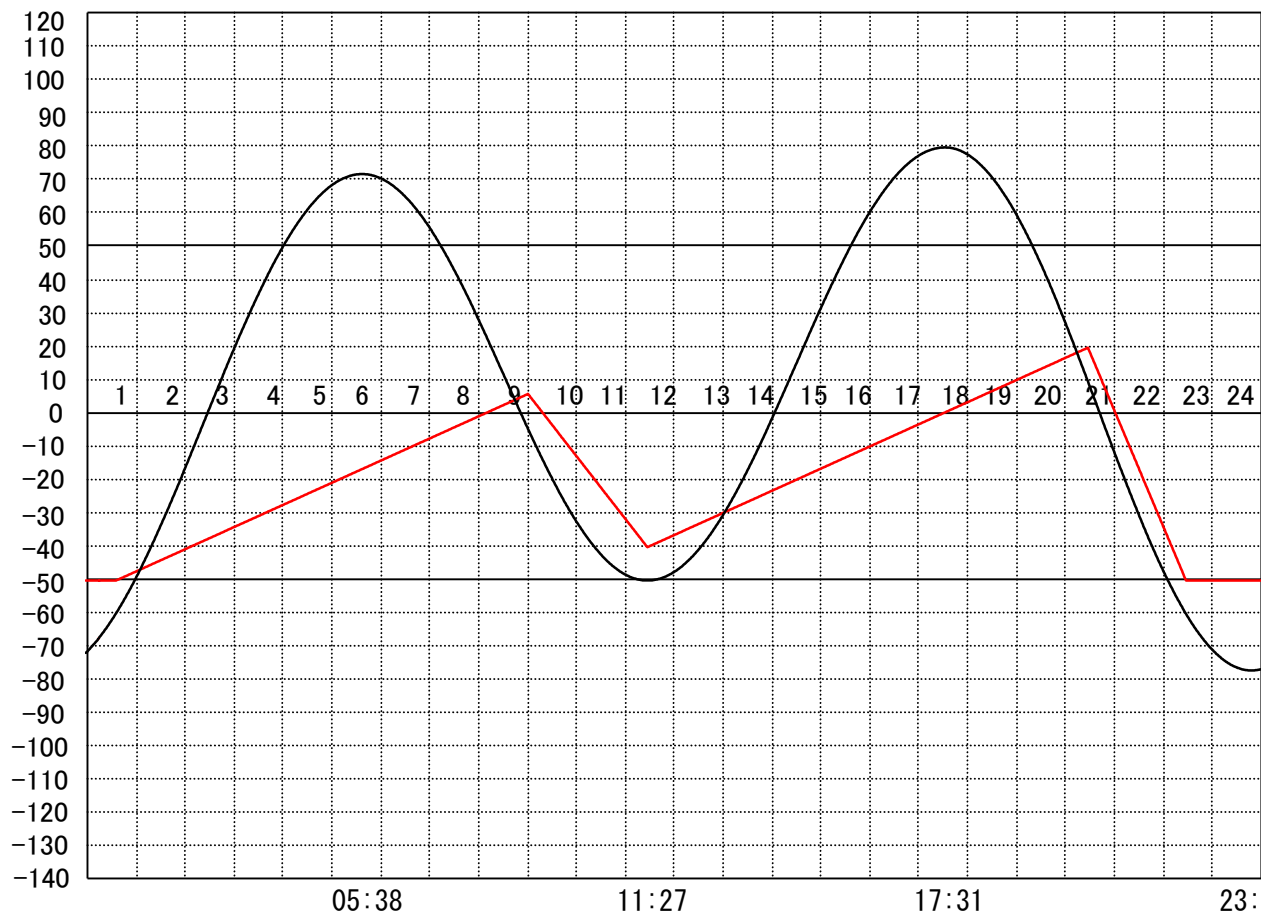
定水位 I T.P cm  
 " II T.P cm  
 最低水位 T.P cm

## 【指定門扉】

今切 号  
 旧吉 号

## 【9時概況】

上流水位 T.P cm  
 下流水位 T.P cm  
 気 温  
 天 候



操作モード	今 切 川		干満		干満	
設定時刻			06:10 5H		18:30 5H	
設定水位	旧 吉 野 川		"		"	

# 管 理 日 報

令和 7年 3月 29日 土曜日

**【設定水位】**

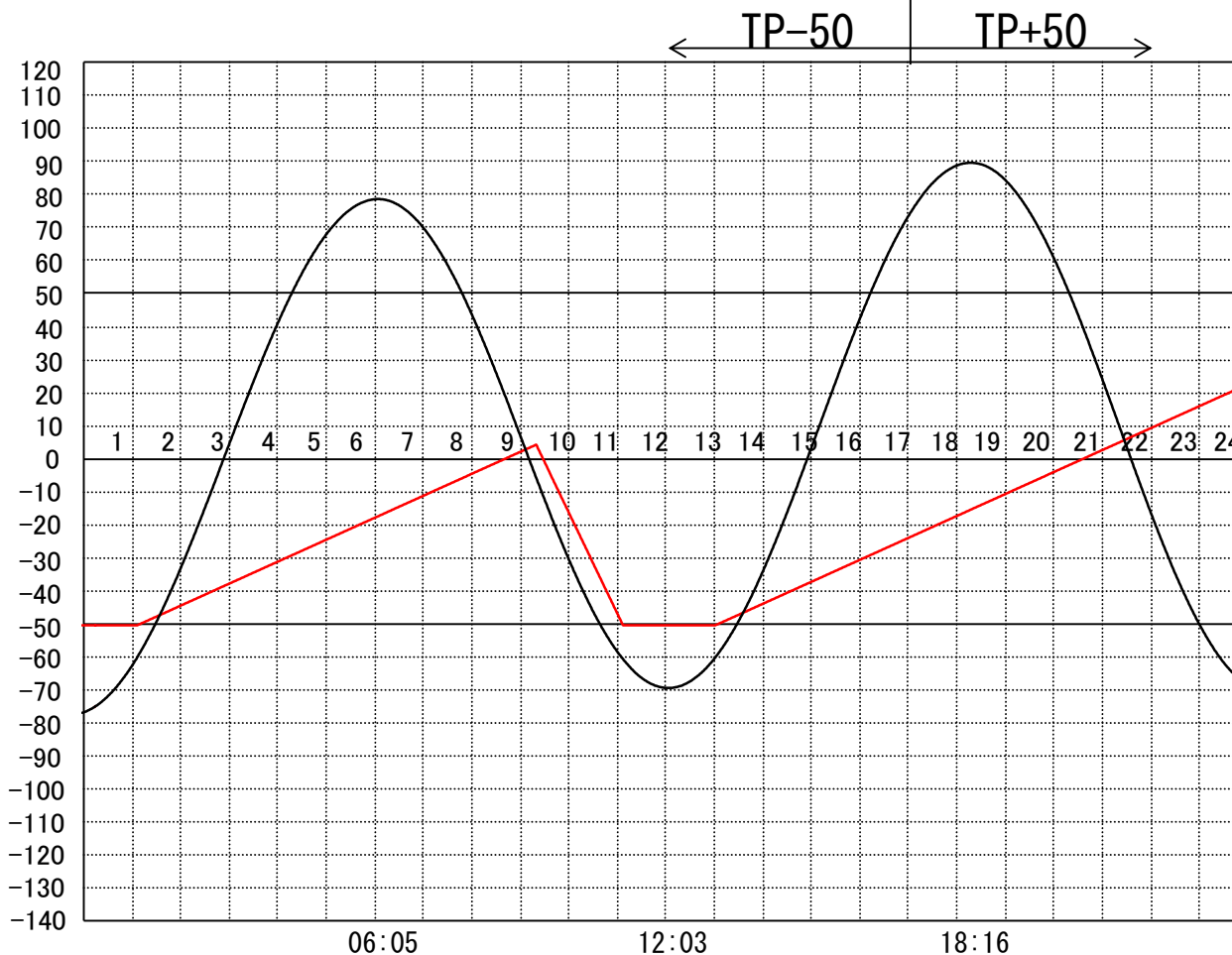
定水位 I T.P cm  
 " II T.P cm  
 最低水位 T.P cm

**【指定門扉】**

今切 号  
 旧吉 号

**【9時概況】**

上流水位 T.P cm  
 下流水位 T.P cm  
 気 温  
 天 候



操作モード	今切川
設定時刻	
設定水位	旧吉野川

干満 06:50 5H	
"	

# 管 理 日 報

令和 7年 3月 30日 日 曜 日

**【設定水位】**

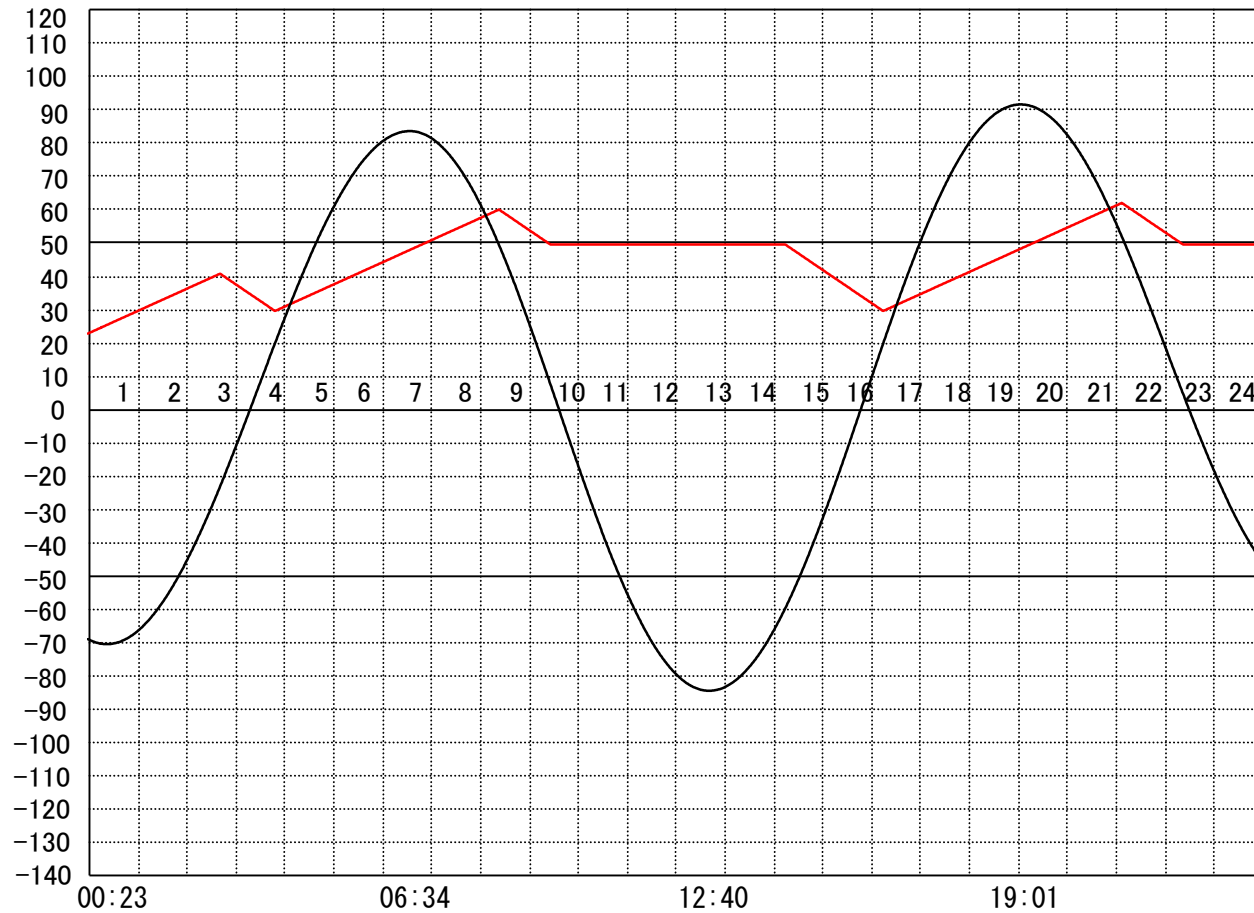
定水位 I T.P      cm  
 "    II T.P        cm  
 最低水位 T.P     cm

**【指定門扉】**

今切                号  
 旧吉                号

**【9時概況】**

上流水位 T.P     cm  
 下流水位 T.P     cm  
 気    温  
 天    候



操作モード	今 切 川		定水位 (Ⅱ) 02:40 TP+30	定水位 (Ⅱ) 14:10 TP+30
設定時刻			"	"
設定水位	旧 吉 野 川			

# 管 理 日 報

令和 7年 3月 31日 月 曜 日

**【設定水位】**

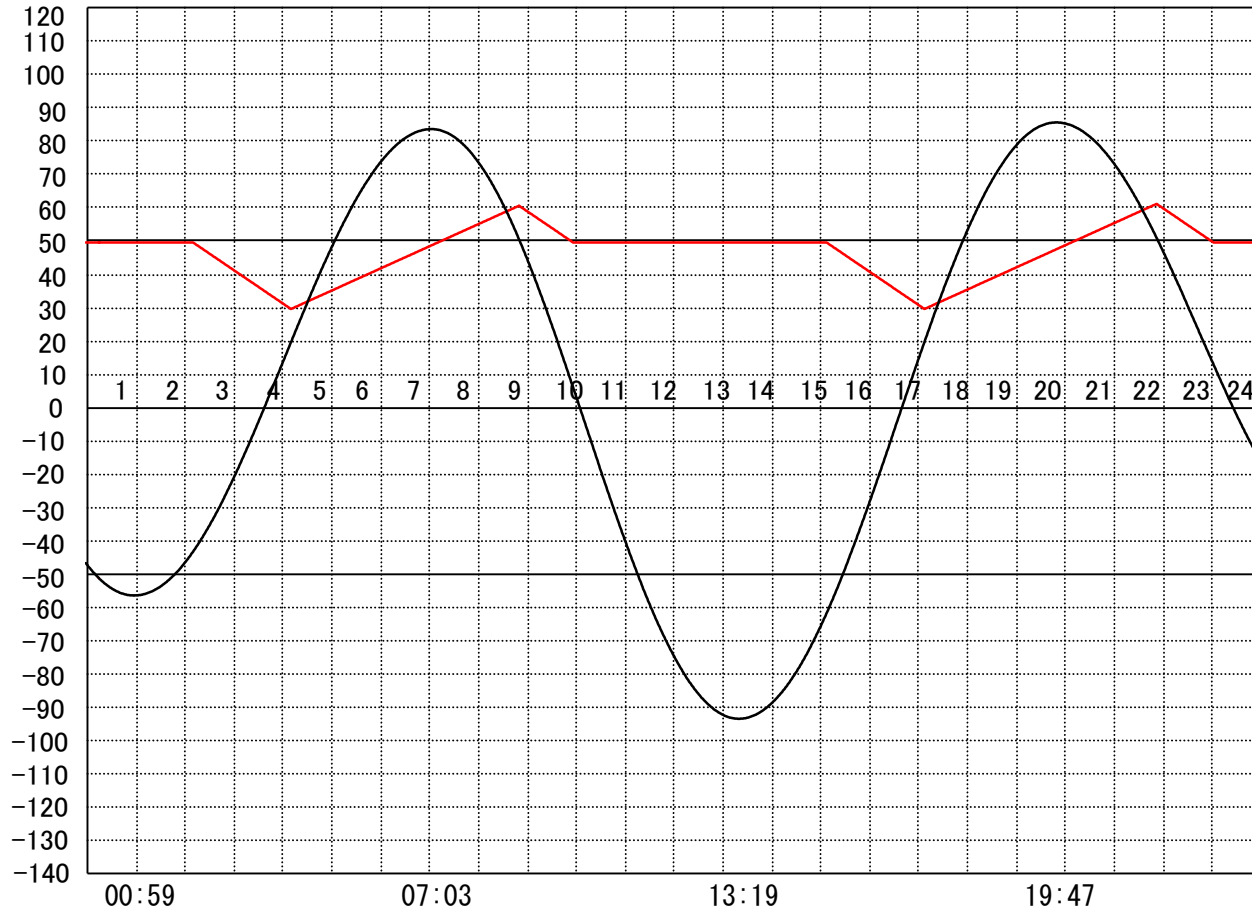
定水位 I T.P cm  
 " II T.P cm  
 最低水位 T.P cm

**【指定門扉】**

今切 号  
 旧吉 号

**【9時概況】**

上流水位 T.P cm  
 下流水位 T.P cm  
 気 温  
 天 候



操作モード	今 切 川		定水位 (Ⅱ)	定水位 (Ⅱ)
設定時刻			02:10 TP+30	15:00 TP+30
設定水位	旧 吉 野 川		"	"