

# 管 理 日 報

令和 7年 5月 1日 木 曜 日

**【設定水位】**

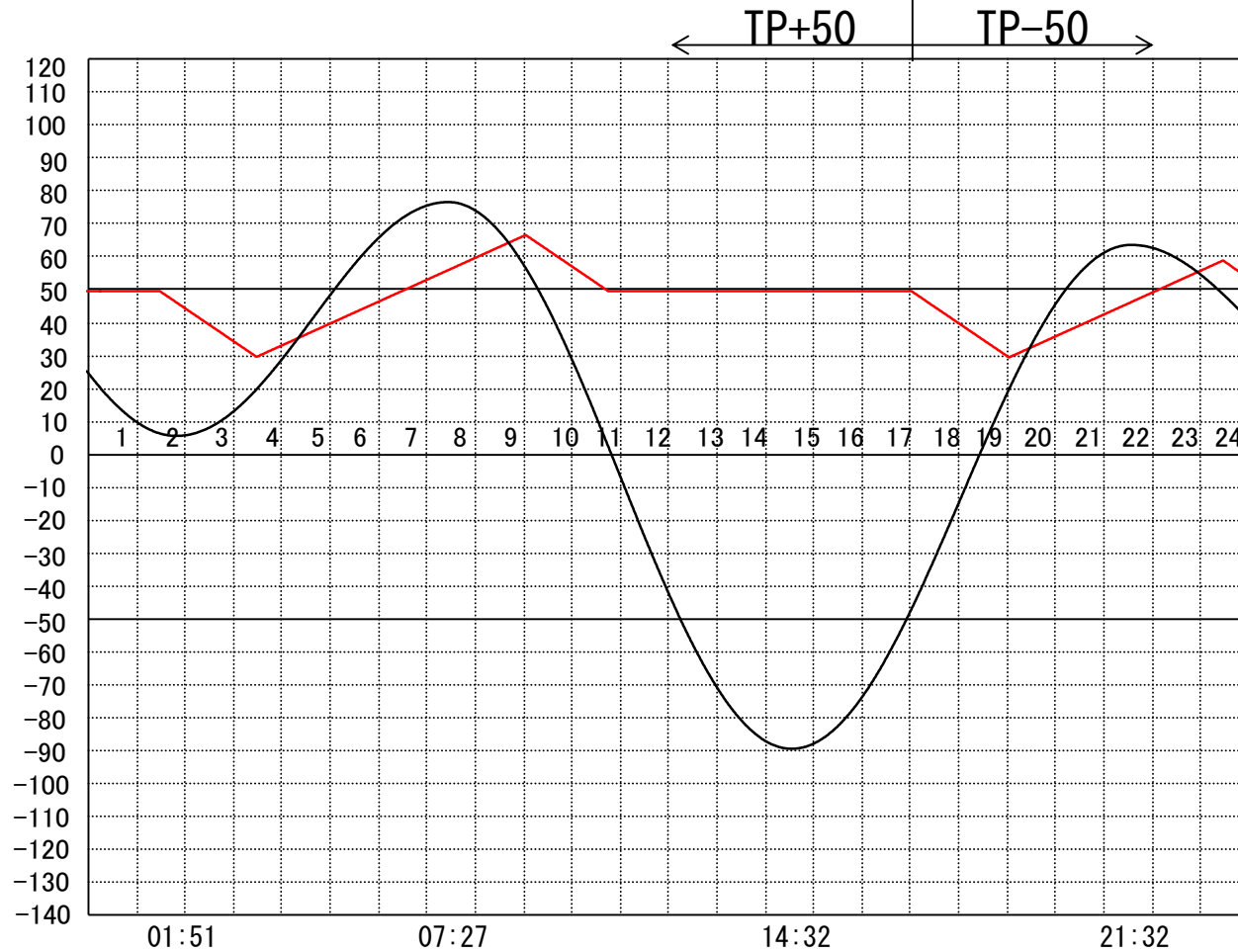
定水位 I T.P cm  
 " II T.P cm  
 最低水位 T.P cm

**【指定門扉】**

今切 号  
 旧吉 号

**【9時概況】**

上流水位 T.P cm  
 下流水位 T.P cm  
 気 温  
 天 候



操作モード	今 切 川		定水位 (Ⅱ)		干満
設定時刻		01:30	TP+30		22:10 4H
設定水位	旧吉野川		"		"

# 管 理 日 報

令和 7年 5月 2日 金 曜 日

## 【設定水位】

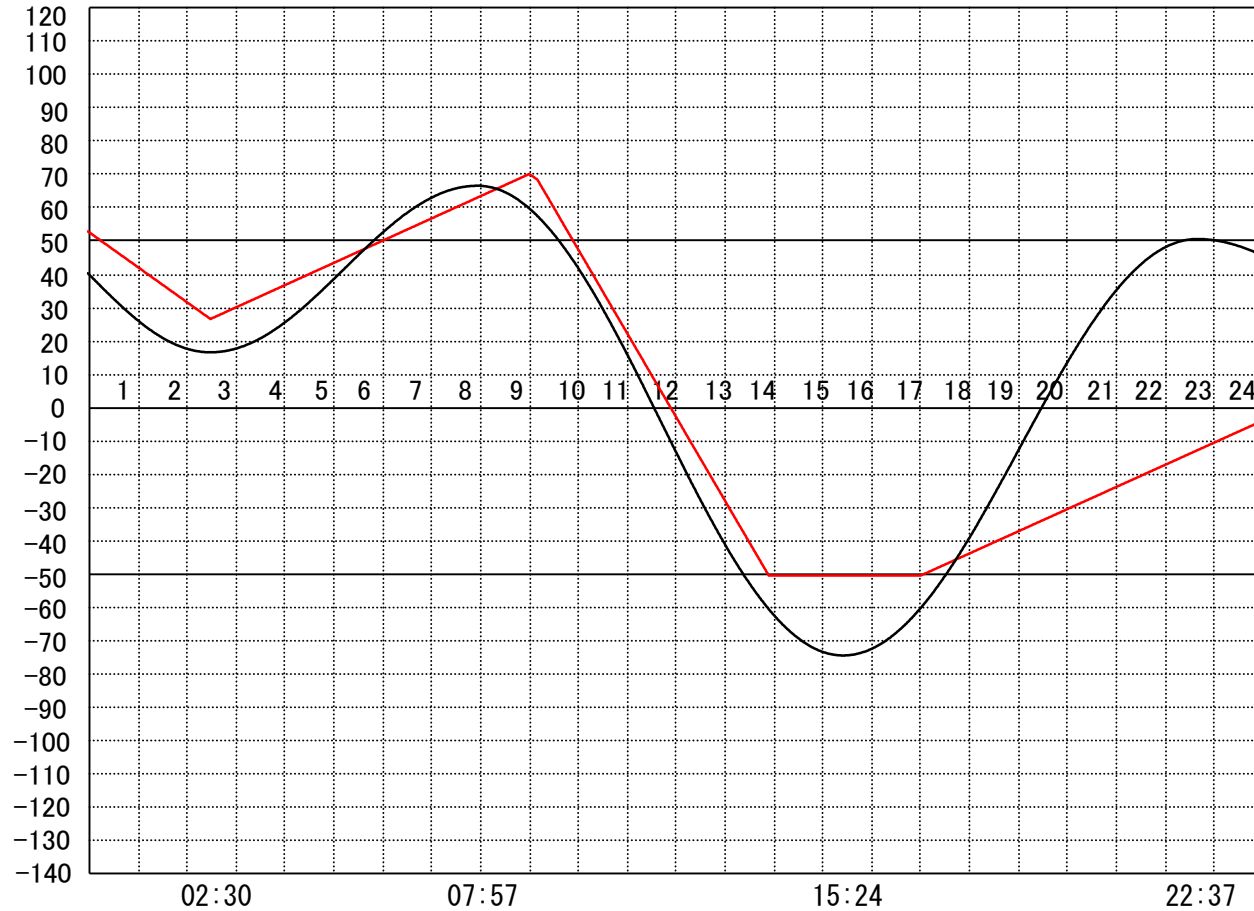
定水位 I T.P cm  
 " II T.P cm  
 最低水位 T.P cm

## 【指定門扉】

今切 号  
 旧吉 号

## 【9時概況】

上流水位 T.P cm  
 下流水位 T.P cm  
 気 温  
 天 候



操作モード	今 切 川			干満	
設定時刻				09:10 6H	
設定水位	旧 吉 野 川			"	

# 管 理 日 報

令和 7年 5月 3日 土 曜 日

**【設定水位】**

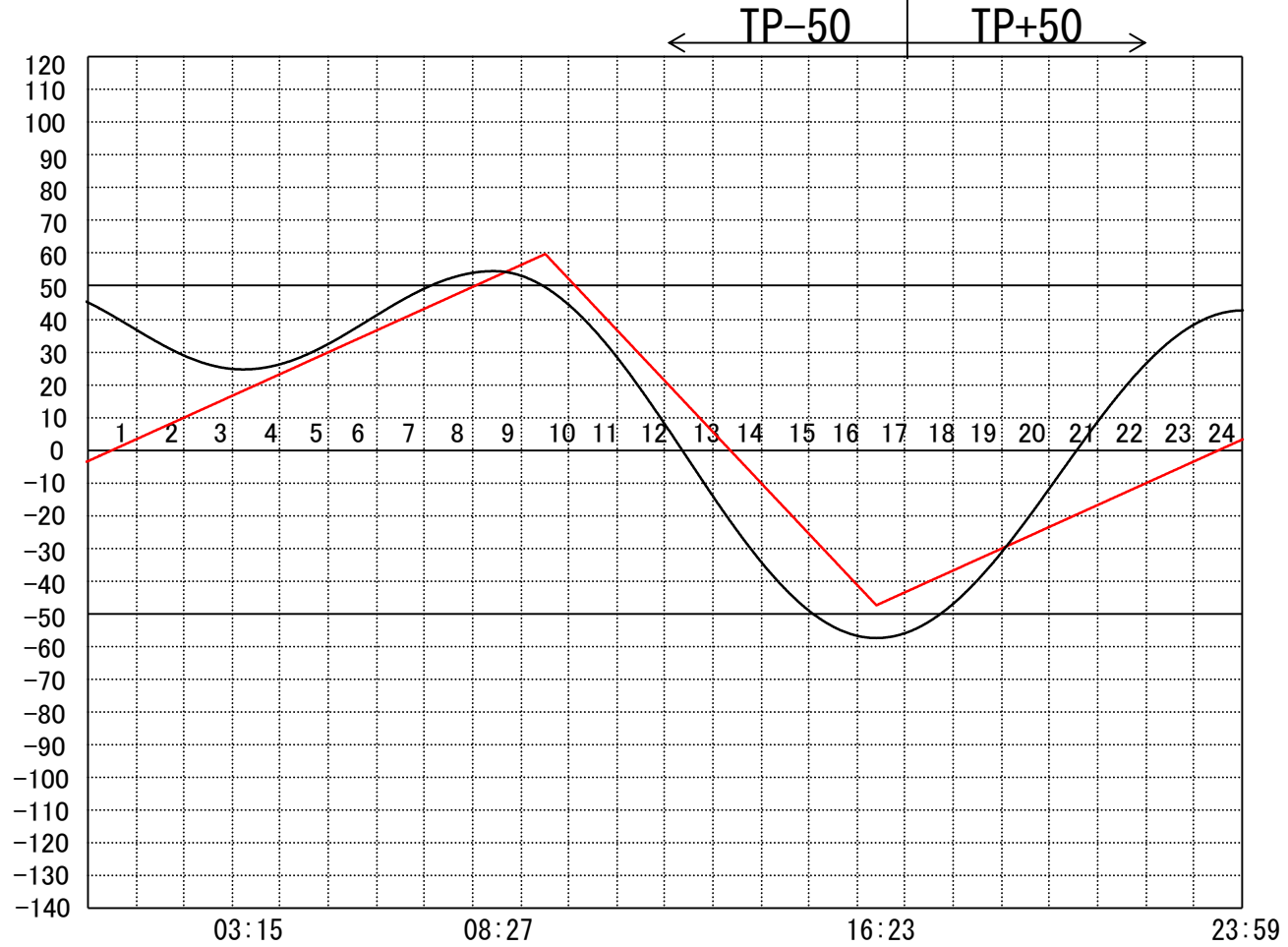
定水位 I T.P cm  
 " II T.P cm  
 最低水位 T.P cm

**【指定門扉】**

今切 号  
 旧吉 号

**【9時概況】**

上流水位 T.P cm  
 下流水位 T.P cm  
 気 温  
 天 候



操作モード	今 切 川
設定時刻	
設定水位	旧 吉 野 川

干満	
09:10 7H	
"	

# 管 理 日 報

令和 7年 5月 4日 日 曜 日

**【設定水位】**

定水位 I T.P      cm  
 "    II T.P        cm  
 最低水位 T.P     cm

**【指定門扉】**

今切            号  
 旧吉           号

**【9時概況】**

上流水位 T.P     cm  
 下流水位 T.P     cm  
 気 温  
 天 候



操作モード	今 切 川	定水位 (Ⅱ)	
設定時刻		20:50	TP+30
設定水位	旧 吉 野 川	"	

# 管 理 日 報

令和 7年 5月 5日 月 曜日

**【設定水位】**

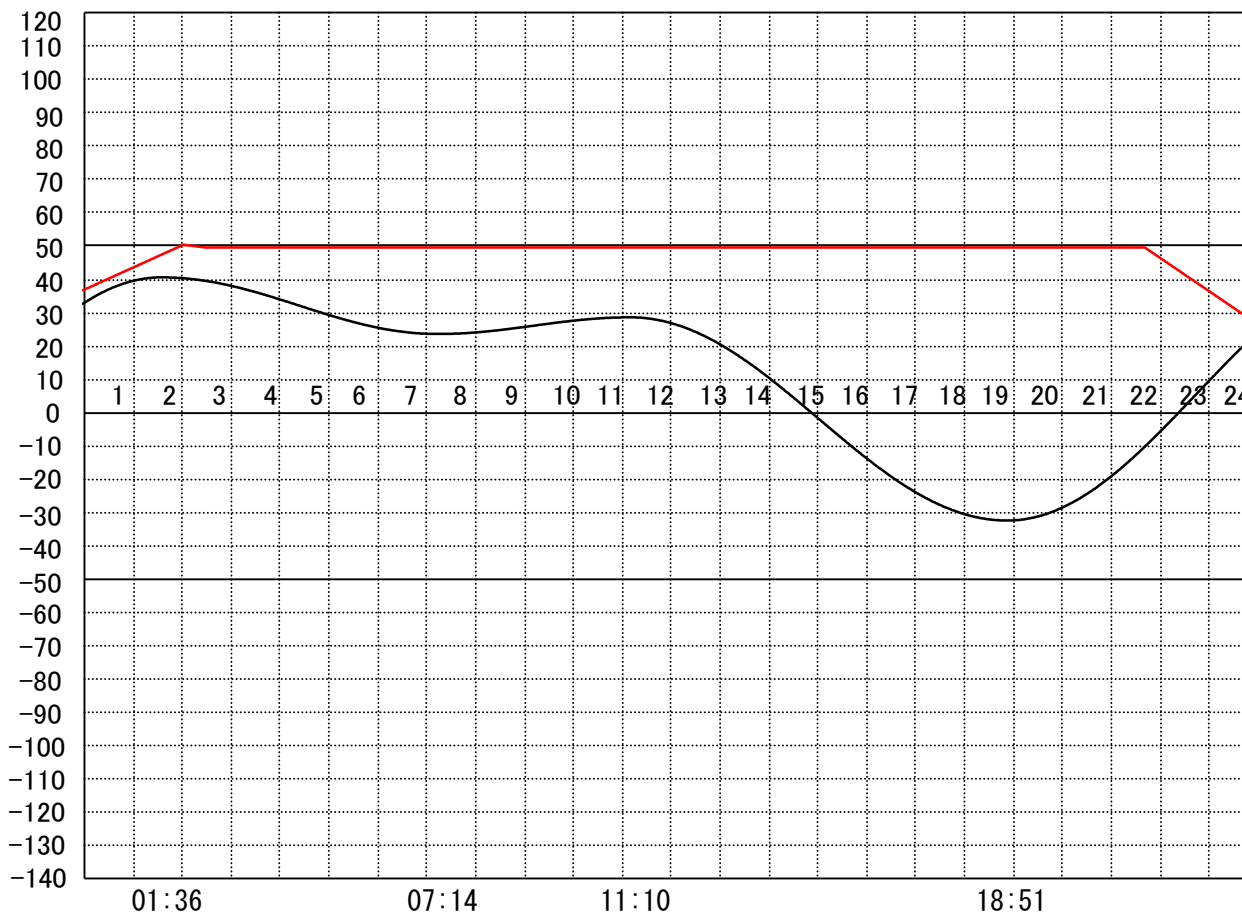
定水位 I T.P cm  
 // II T.P cm  
 最低水位 T.P cm

**【指定門扉】**

今切 号  
 旧吉 号

**【9時概況】**

上流水位 T.P cm  
 下流水位 T.P cm  
 気 温  
 天 候



操作モード	今切川
設定時刻	
設定水位	旧吉野川

定水位 ( II )
21:30 TP+30

"	
---	--

# 管 理 日 報

令和 7年 5月 6日 火 曜 日

## 【設定水位】

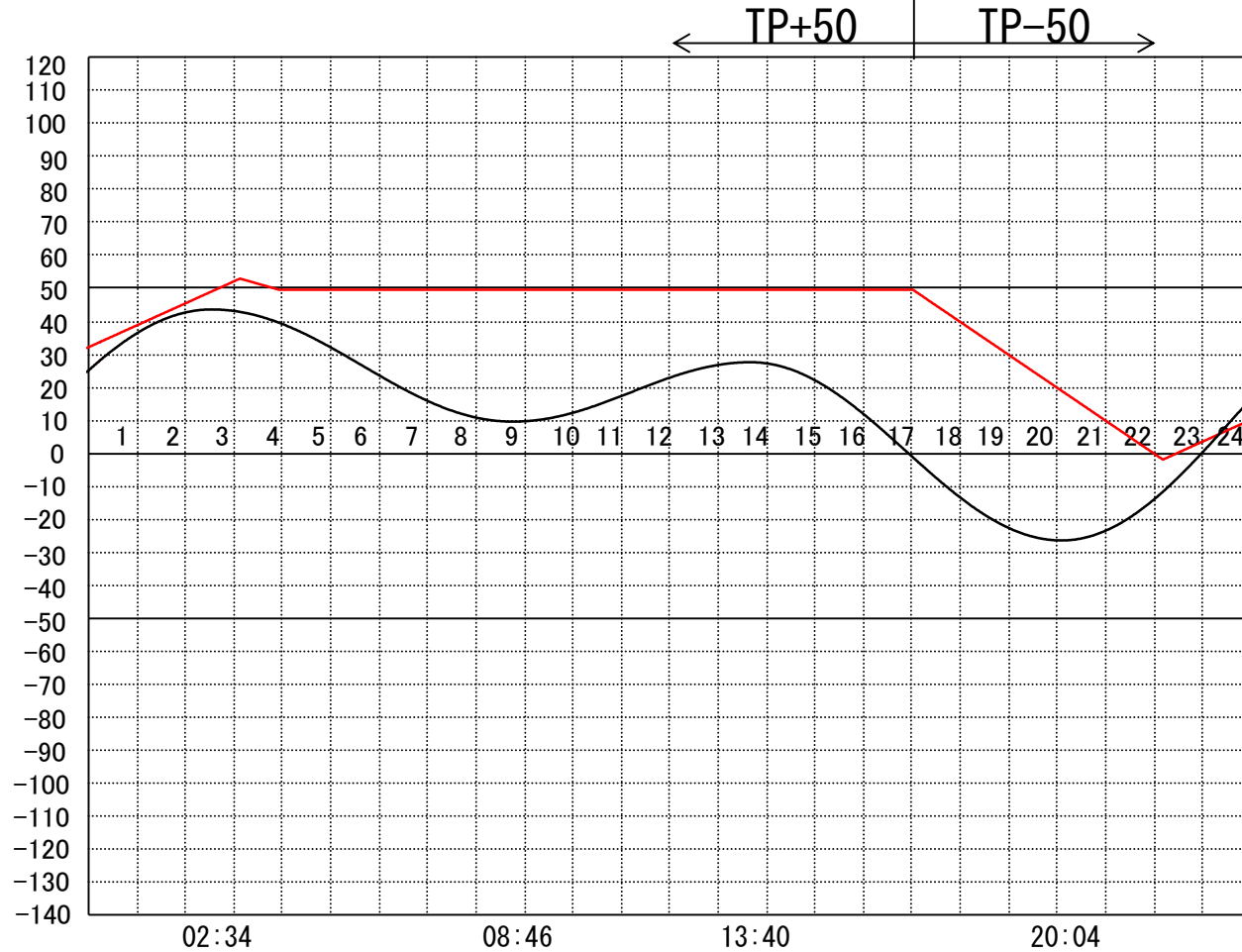
定水位 I T.P cm  
 // II T.P cm  
 最低水位 T.P cm

## 【指定門扉】

今切 号  
 旧吉 号

## 【9時概況】

上流水位 T.P cm  
 下流水位 T.P cm  
 気 温  
 天 候



操作モード	今 切 川
設定時刻	
設定水位	旧 吉 野 川

# 管 理 日 報

令和 7年 5月 7日 水 曜 日

**【設定水位】**

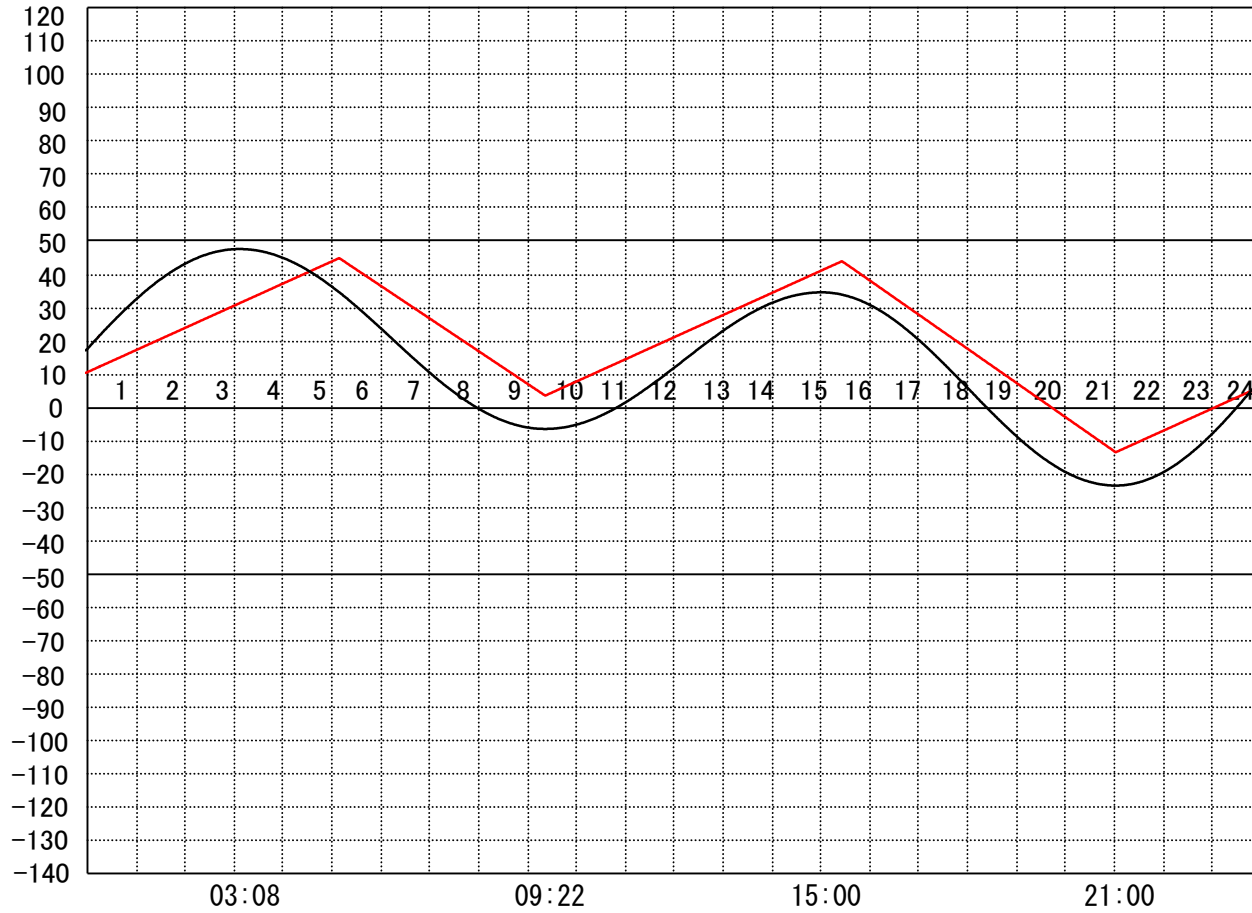
定水位 I T.P cm  
 " II T.P cm  
 最低水位 T.P cm

**【指定門扉】**

今切 号  
 旧吉 号

**【9時概況】**

上流水位 T.P cm  
 下流水位 T.P cm  
 気 温  
 天 候



操作モード	今 切 川		干満 15:40 5H
設定時刻			
設定水位	旧 吉 野 川		"

# 管 理 日 報

令和 7年 5月 8日 木 曜 日

**【設定水位】**

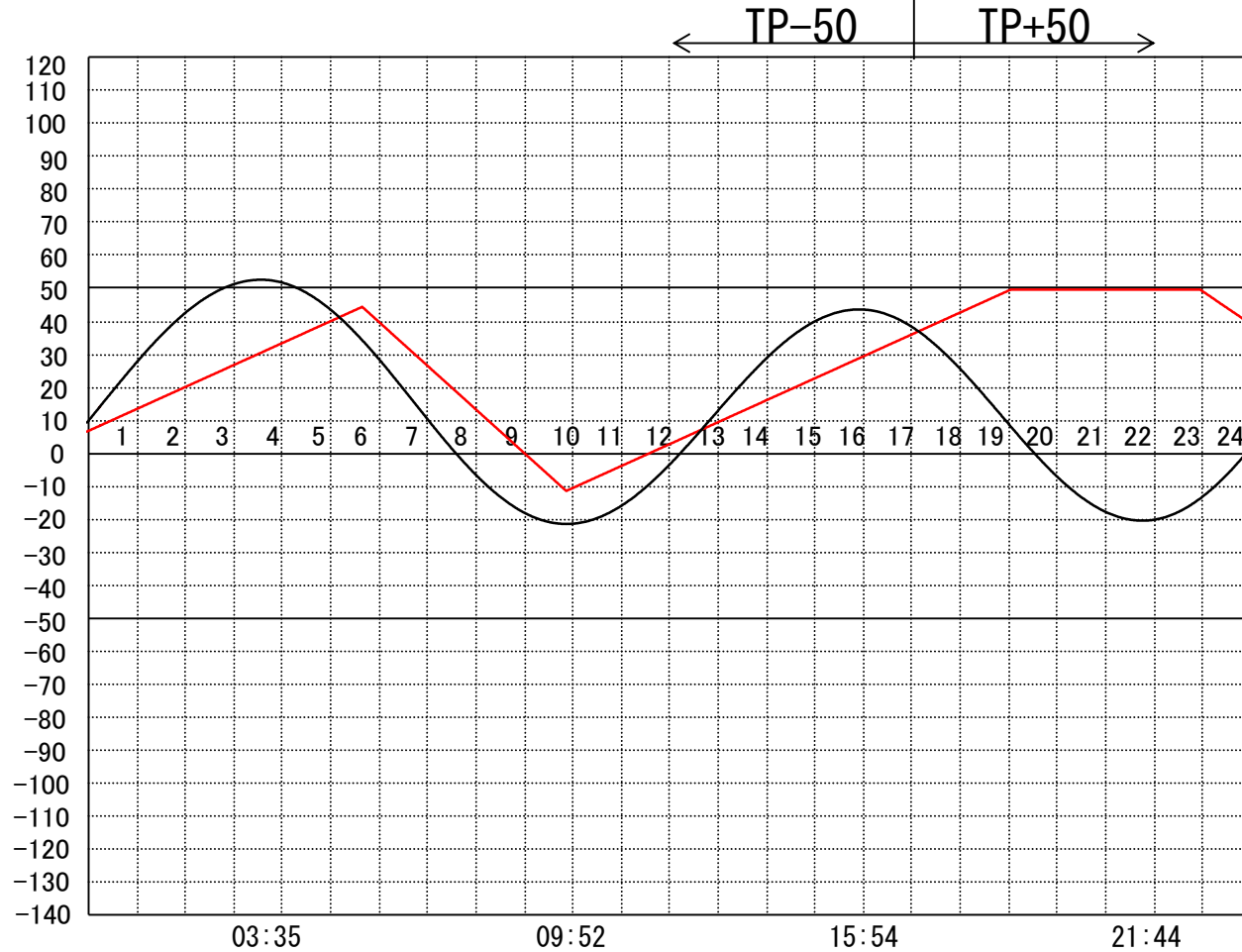
定水位 I T.P cm  
 " II T.P cm  
 最低水位 T.P cm

**【指定門扉】**

今切 号  
 旧吉 号

**【9時概況】**

上流水位 T.P cm  
 下流水位 T.P cm  
 気 温  
 天 候



操作モード	今 切 川		干満 04:40 5H		定水位 (Ⅱ) 22:50 TP+30
設定時刻			"		"
設定水位	旧吉野川				



# 管 理 日 報

令和 7年 5月 9日 金 曜 日

**【設定水位】**

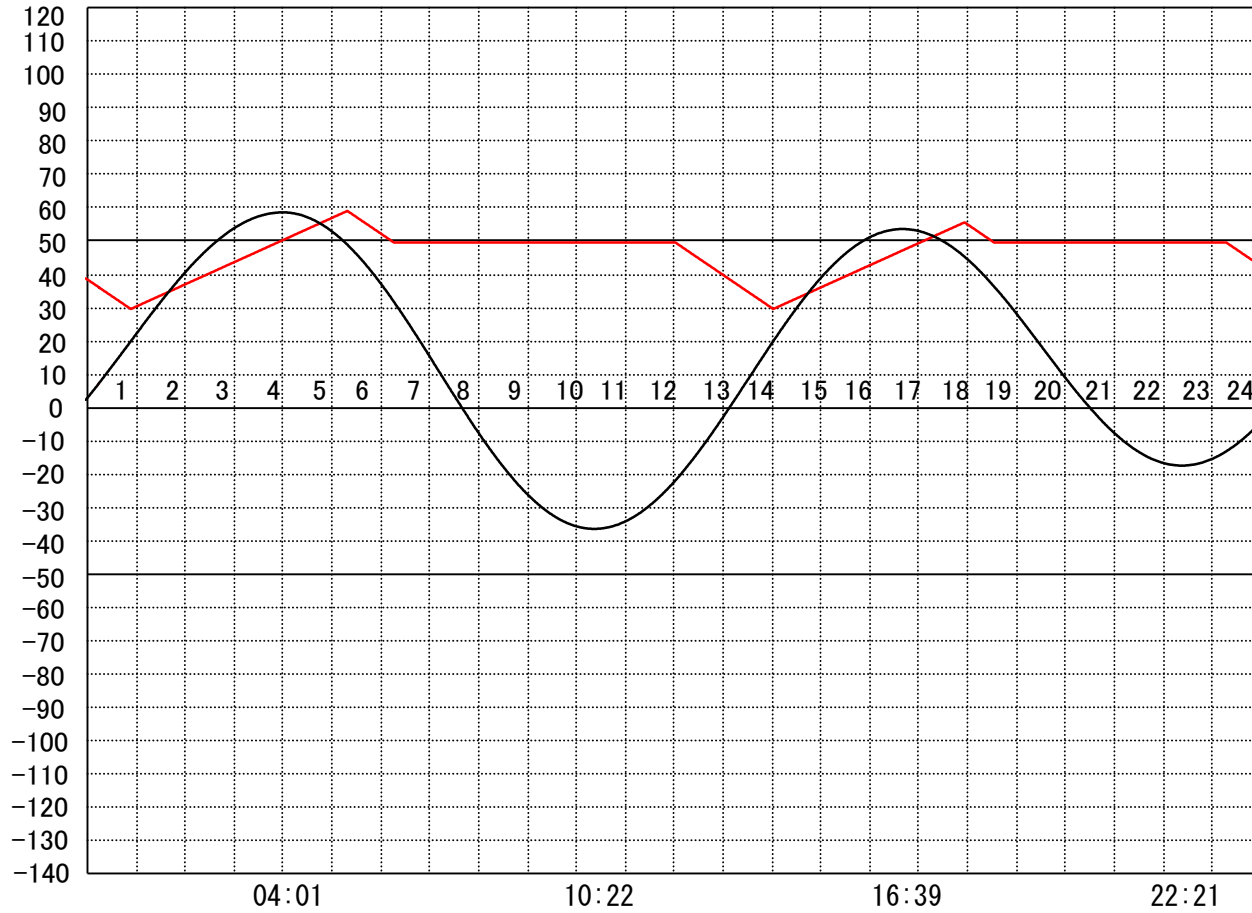
定水位 I T.P cm  
 // II T.P cm  
 最低水位 T.P cm

**【指定門扉】**

今切 号  
 旧吉 号

**【9時概況】**

上流水位 T.P cm  
 下流水位 T.P cm  
 気 温  
 天 候



操作モード	今 切 川			定水位 (Ⅱ)	定水位 (Ⅱ)
設定時刻				12:00 TP+30	23:10 TP+30
設定水位	旧吉野川			"	"

# 管 理 日 報

令和 7年 5月 10日 土曜日

**【設定水位】**

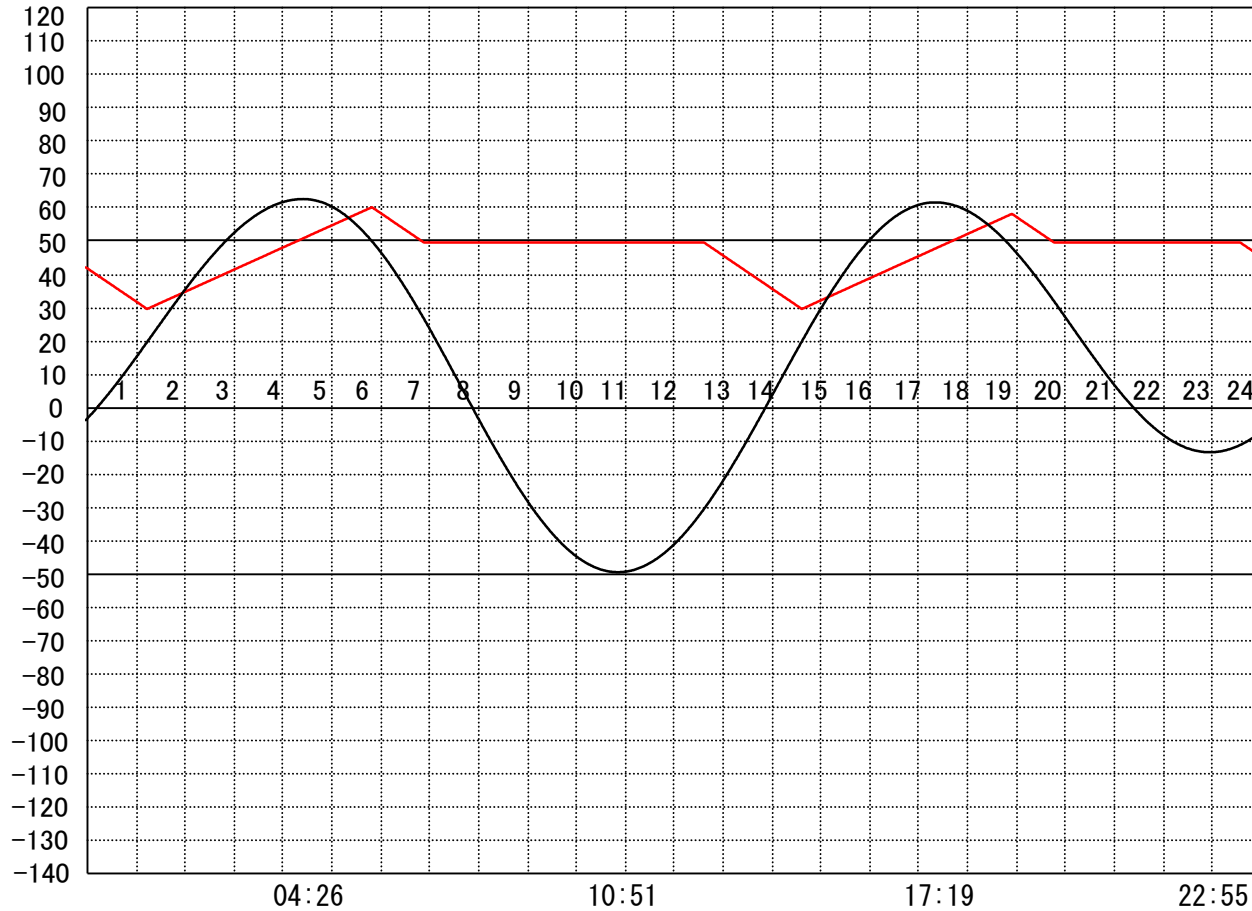
定水位 I T.P cm  
 " II T.P cm  
 最低水位 T.P cm

**【指定門扉】**

今切 号  
 旧吉 号

**【9時概況】**

上流水位 T.P cm  
 下流水位 T.P cm  
 気 温  
 天 候



操作モード	今 切 川			定水位 (Ⅱ)	23:30 TP+30
設定時刻				"	"
設定水位	旧吉野川				

# 管 理 日 報

令和 7年 5月 11日 日曜日

**【設定水位】**

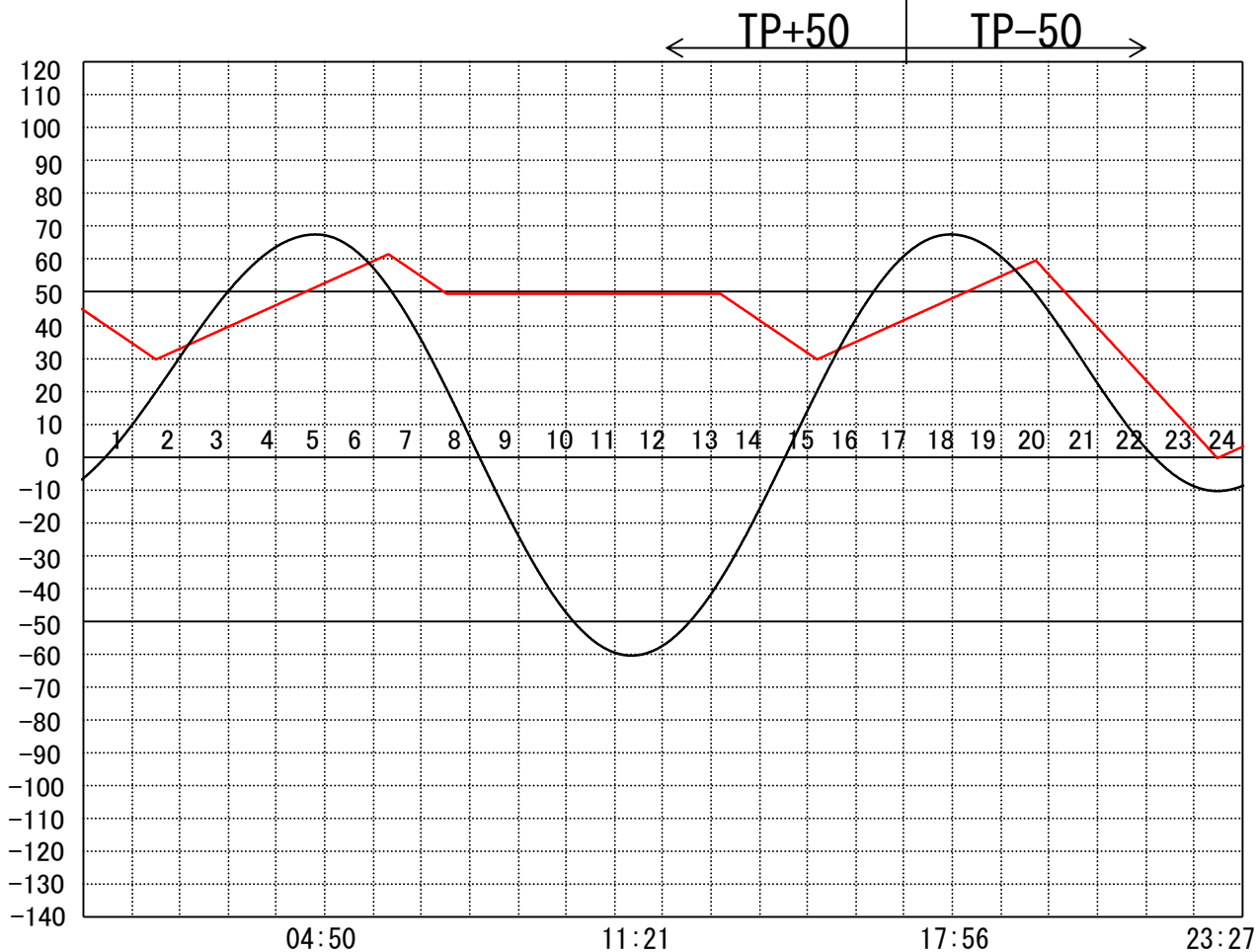
定水位 I T.P cm  
 " II T.P cm  
 最低水位 T.P cm

**【指定門扉】**

今切 号  
 旧吉 号

**【9時概況】**

上流水位 T.P cm  
 下流水位 T.P cm  
 気 温  
 天 候



操作モード	今 切 川			定水位 (Ⅱ)	干満
設定時刻				13:10 TP+30	19:10 4H
設定水位	旧吉野川			"	"

# 管 理 日 報

令和 7年 5月 12日 月 曜 日

**【設定水位】**

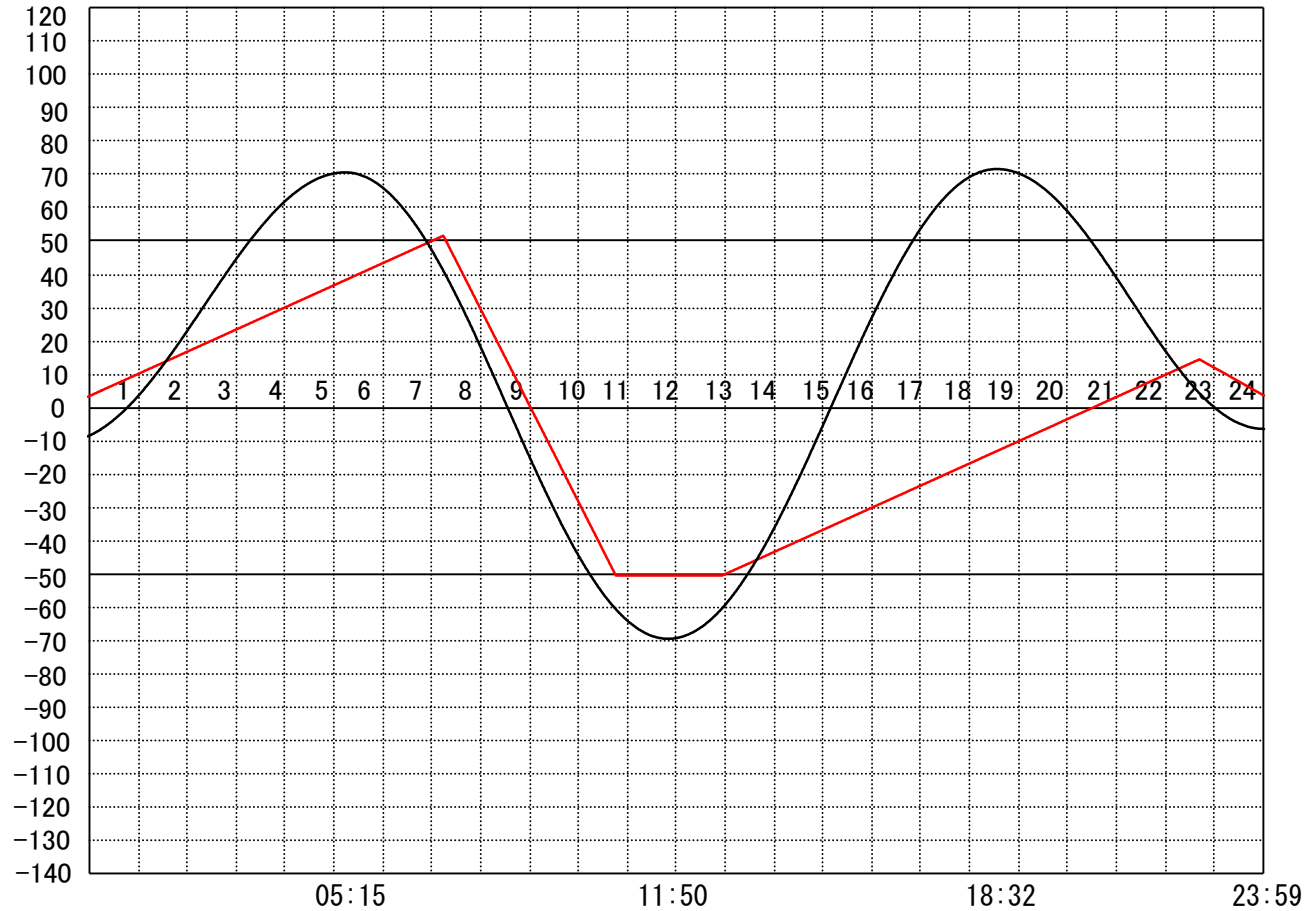
定水位 I T.P      cm  
 "    II T.P        cm  
 最低水位 T.P     cm

**【指定門扉】**

今切                号  
 旧吉                号

**【9時概況】**

上流水位 T.P     cm  
 下流水位 T.P     cm  
 気    温  
 天    候



操作モード	今 切 川	干満	
設定時刻		06:30 5H	
設定水位	旧 吉 野 川	〃	

# 管 理 日 報

令和 7年 5月 13日 火 曜 日

**【設定水位】**

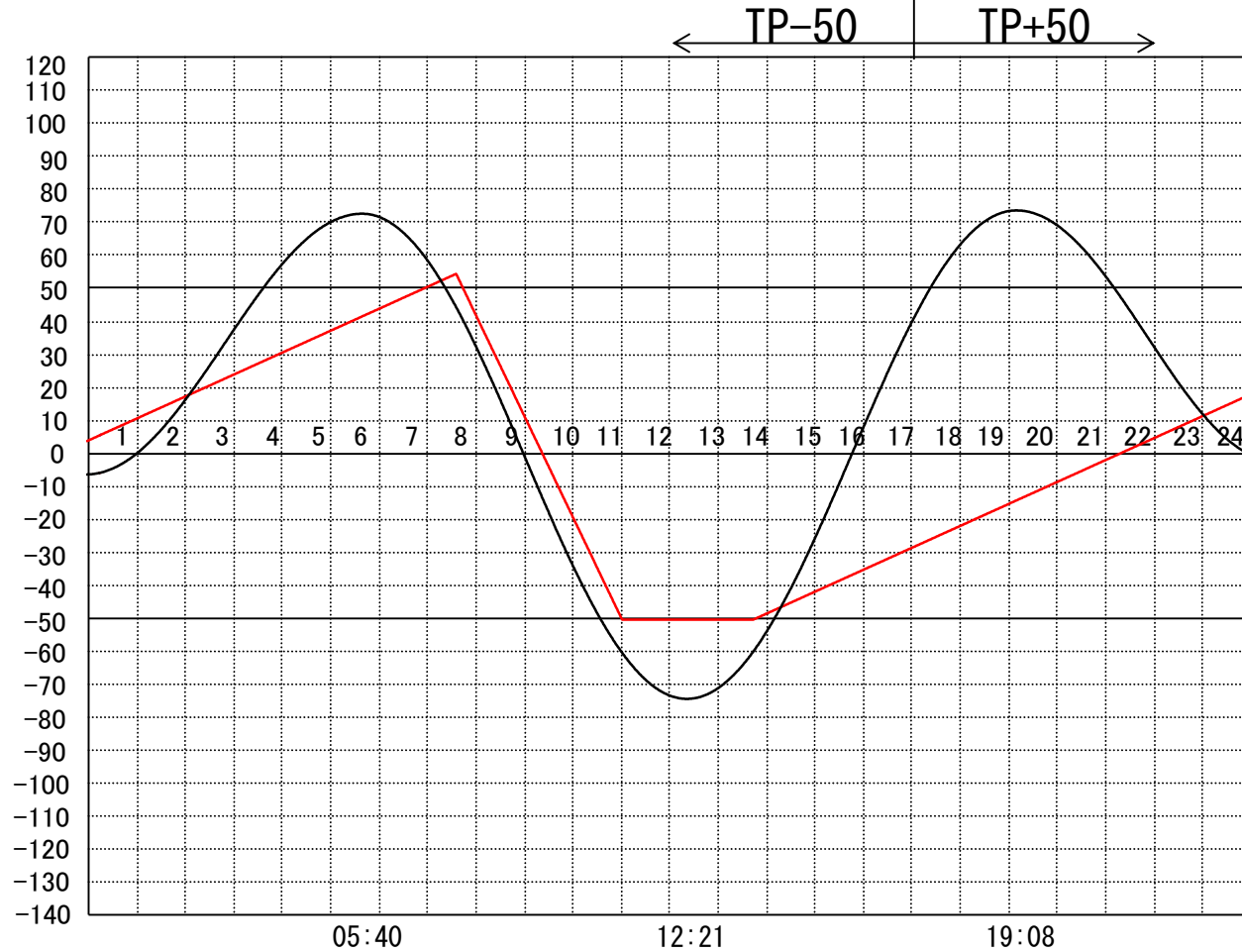
定水位 I T.P cm  
 " II T.P cm  
 最低水位 T.P cm

**【指定門扉】**

今切 号  
 旧吉 号

**【9時概況】**

上流水位 T.P cm  
 下流水位 T.P cm  
 気 温  
 天 候



操作モード	今 切 川	干満	
設定時刻		06:10 6H	
設定水位	旧 吉 野 川	"	

# 管 理 日 報

令和 7年 5月 14日 水 曜 日

**【設定水位】**

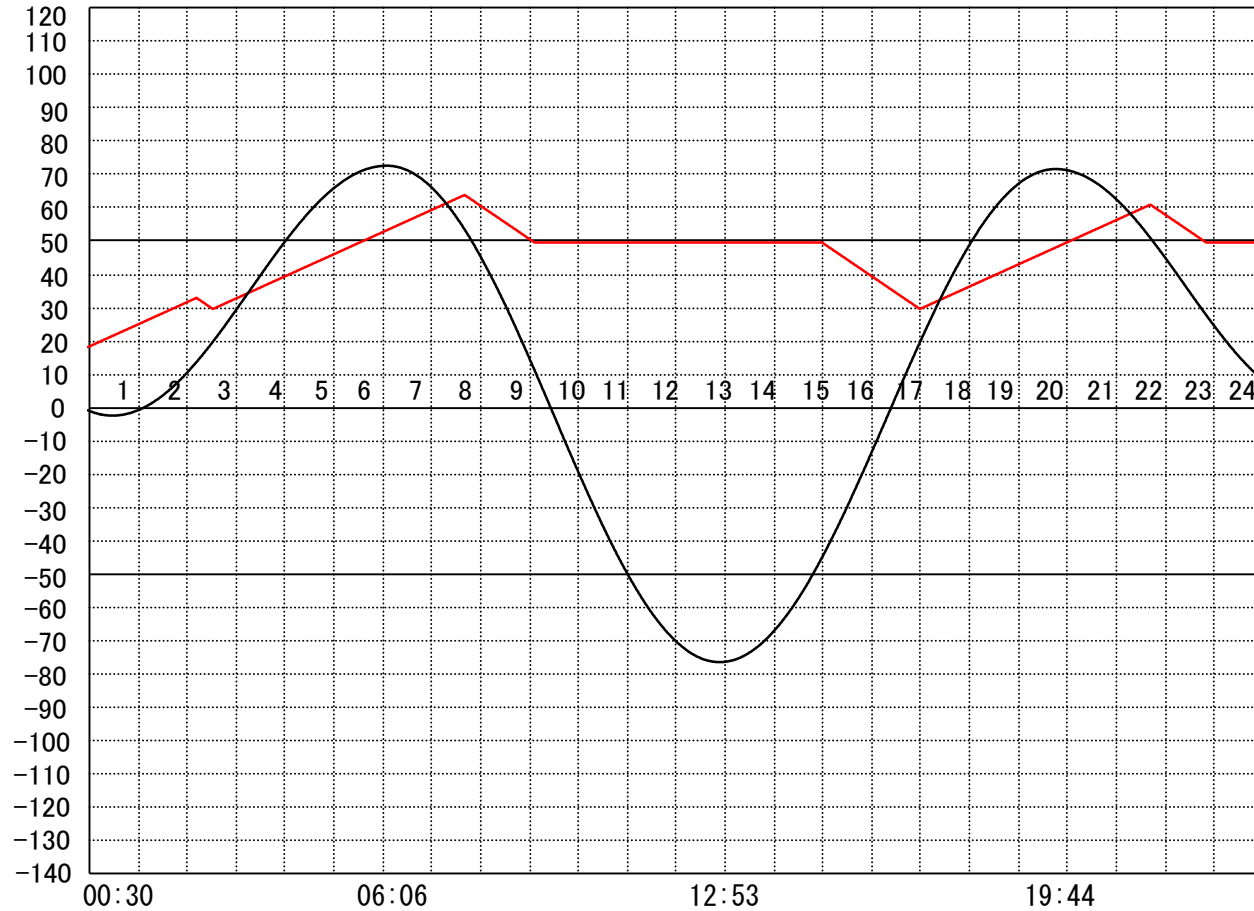
定水位 I T.P cm  
 // II T.P cm  
 最低水位 T.P cm

**【指定門扉】**

今切 号  
 旧吉 号

**【9時概況】**

上流水位 T.P cm  
 下流水位 T.P cm  
 気 温  
 天 候



操作モード	今 切 川		定水位 (Ⅱ)	定水位 (Ⅱ)
設定時刻		02:10 TP+30	14:50 TP+30	
設定水位	旧 吉 野 川		〃	

# 管 理 日 報

令和 7年 5月 15日 木 曜 日

**【設定水位】**

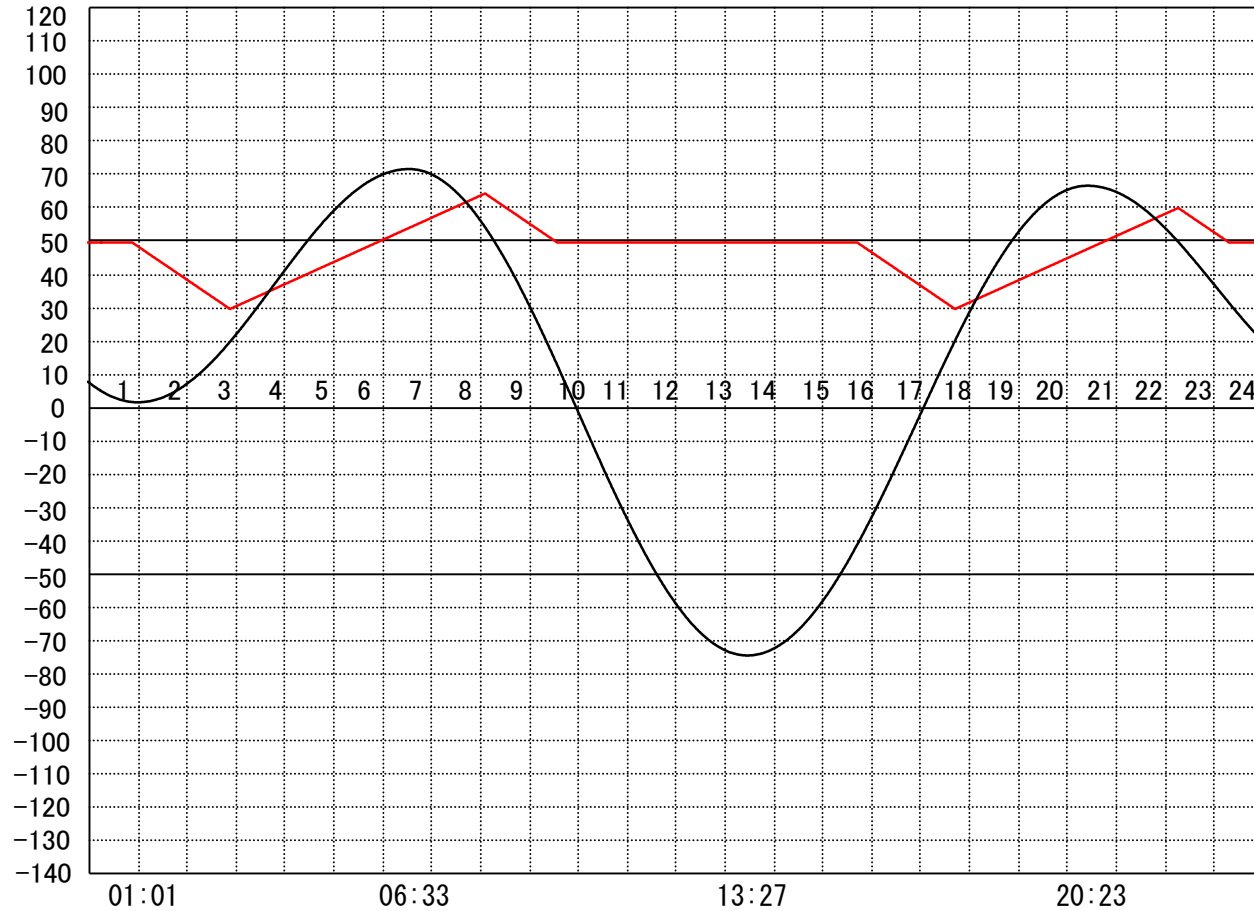
定水位 I T.P cm  
 " II T.P cm  
 最低水位 T.P cm

**【指定門扉】**

今切 号  
 旧吉 号

**【9時概況】**

上流水位 T.P cm  
 下流水位 T.P cm  
 気 温  
 天 候



操作モード	今 切 川		定水位 (Ⅱ)	15:40	定水位 (Ⅱ)
設定時刻			00:50	TP+30	TP+30
設定水位	旧 吉 野 川		"		"

# 管 理 日 報

令和 7年 5月 16日 金 曜 日

**【設定水位】**

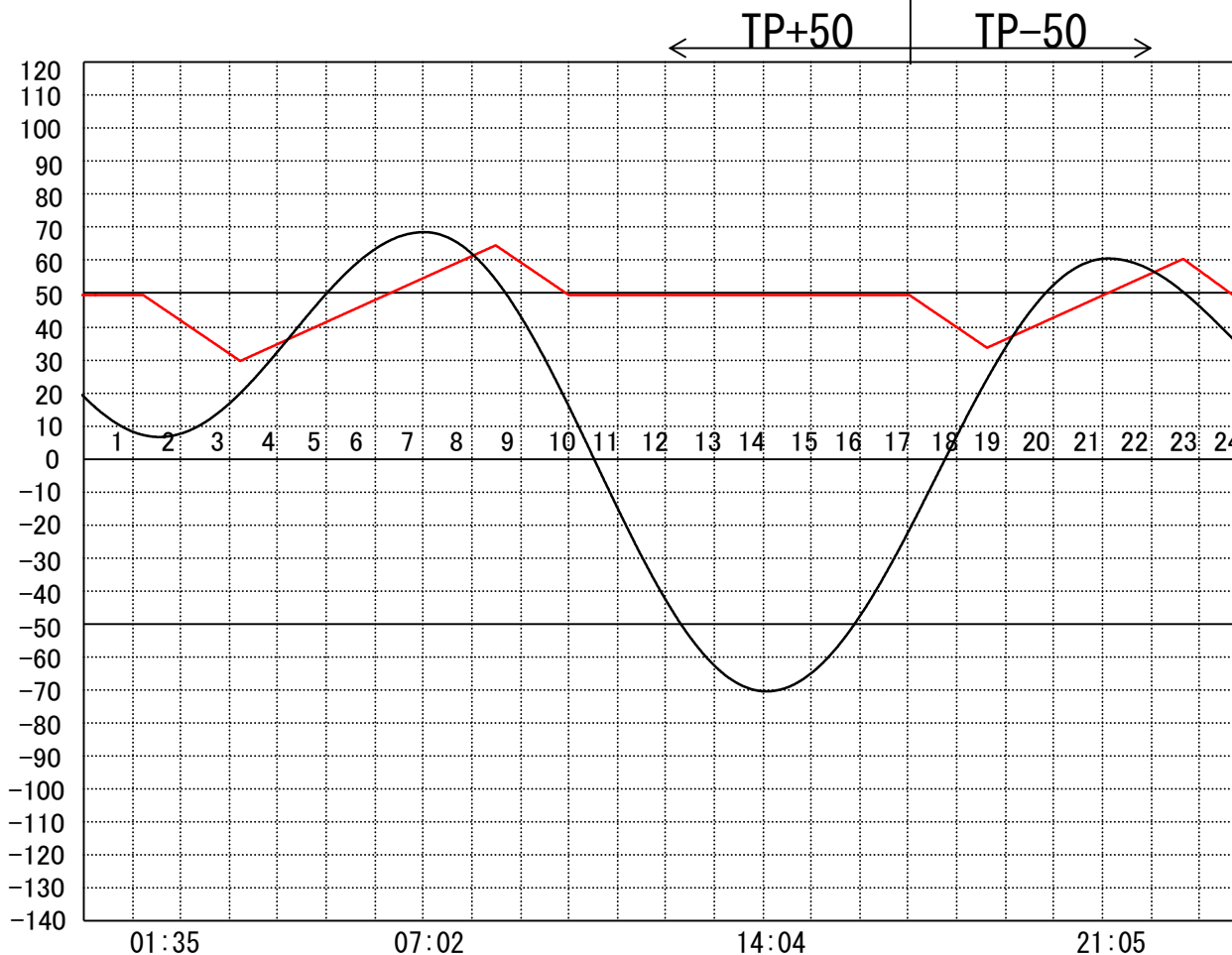
定水位 I T.P cm  
 " II T.P cm  
 最低水位 T.P cm

**【指定門扉】**

今切 号  
 旧吉 号

**【9時概況】**

上流水位 T.P cm  
 下流水位 T.P cm  
 気 温  
 天 候



操作モード	今切川	定水位 (Ⅱ)	干満
設定時刻		01:10 TP+30	22:00 4H
設定水位	旧吉野川	"	"



# 管 理 日 報

令和 7年 5月 17日 土曜日

**【設定水位】**

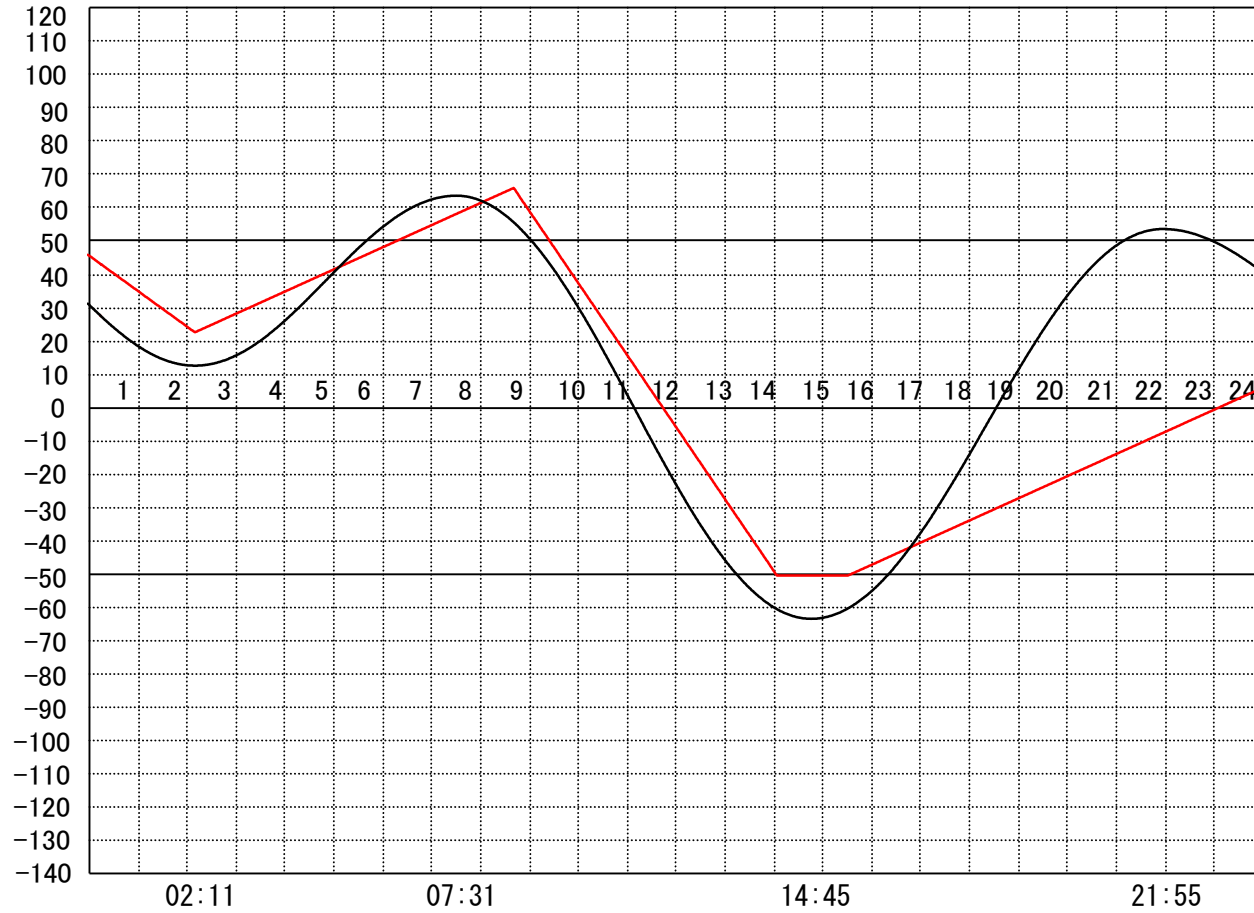
定水位 I T.P cm  
 " II T.P cm  
 最低水位 T.P cm

**【指定門扉】**

今切 号  
 旧吉 号

**【9時概況】**

上流水位 T.P cm  
 下流水位 T.P cm  
 気 温  
 天 候



操作モード	今 切 川			干満 08:30 6H	
設定時刻				"	
設定水位	旧吉野川				

# 管 理 日 報

令和 7年 5月 18日 日 曜 日

## 【設定水位】

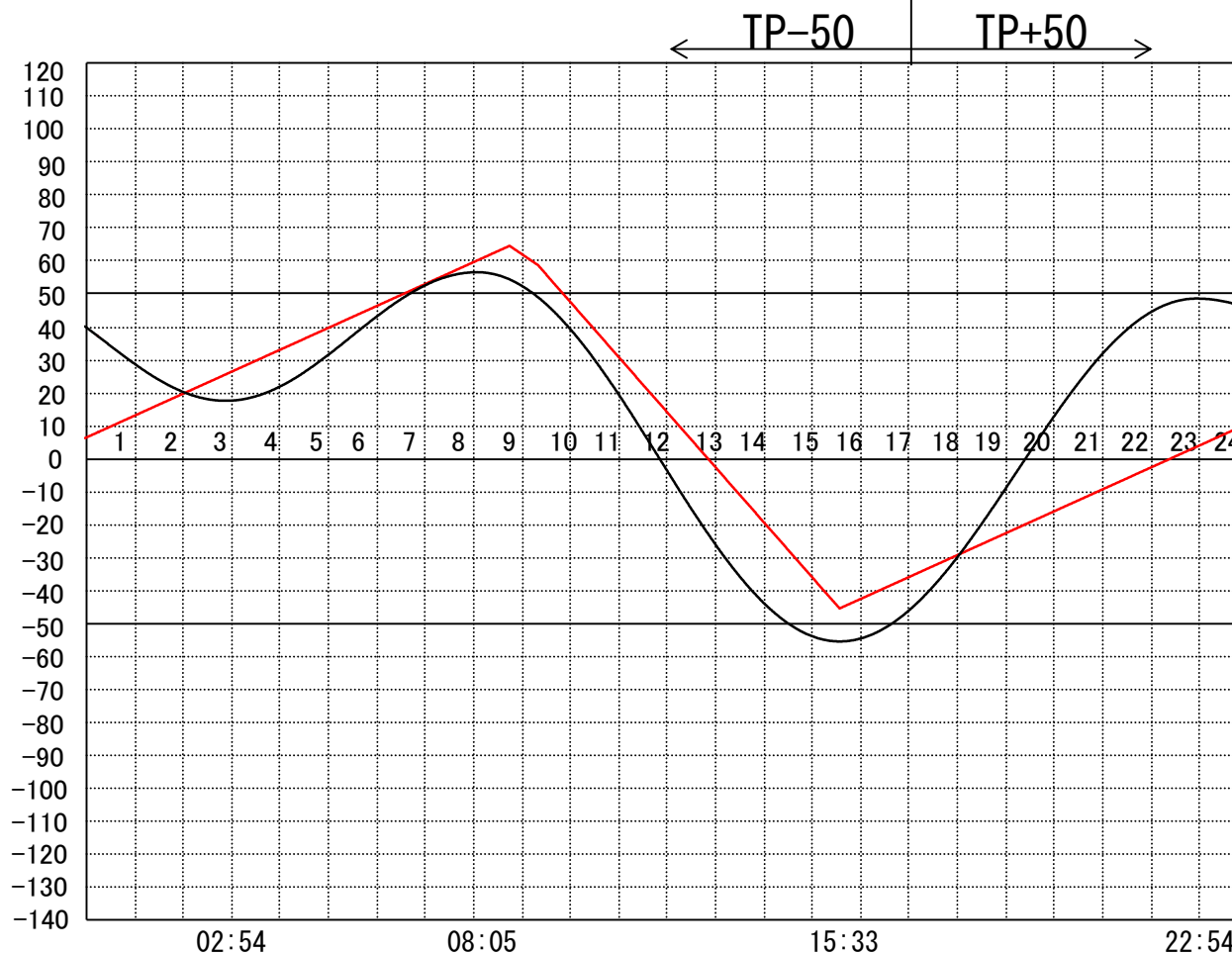
定水位 I T.P cm  
 " II T.P cm  
 最低水位 T.P cm

## 【指定門扉】

今切 号  
 旧吉 号

## 【9時概況】

上流水位 T.P cm  
 下流水位 T.P cm  
 気 温  
 天 候



操作モード	今 切 川
設定時刻	
設定水位	旧 吉 野 川

干満	09:20 6H
"	"

# 管 理 日 報

令和 7年 5月 19日 月 曜 日

**【設定水位】**

定水位 I T.P cm  
 " II T.P cm  
 最低水位 T.P cm

**【指定門扉】**

今切 号  
 旧吉 号

**【9時概況】**

上流水位 T.P cm  
 下流水位 T.P cm  
 気 温  
 天 候



操作モード	今 切 川		定水位 (Ⅱ)
設定時刻			19:10 TP+30
設定水位	旧 吉 野 川		"

# 管 理 日 報

令和 7年 5月 20日 火 曜 日

**【設定水位】**

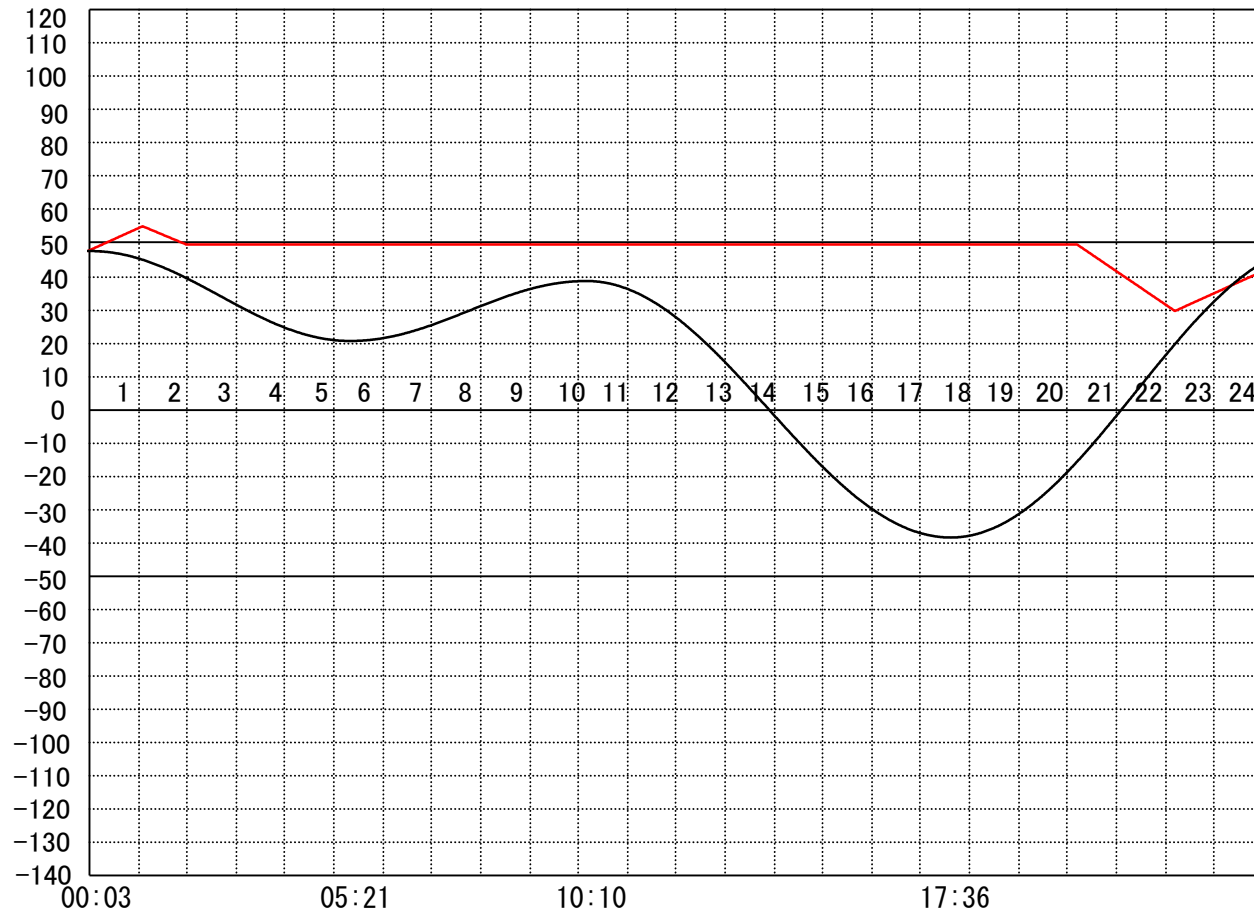
定水位 I T.P cm  
 // II T.P cm  
 最低水位 T.P cm

**【指定門扉】**

今切 号  
 旧吉 号

**【9時概況】**

上流水位 T.P cm  
 下流水位 T.P cm  
 気 温  
 天 候



操作モード	今 切 川		定水位 (Ⅱ)
設定時刻			20:10 TP+30
設定水位	旧 吉 野 川		''

# 管 理 日 報

令和 7年 5月 21日 水 曜 日

## 【設定水位】

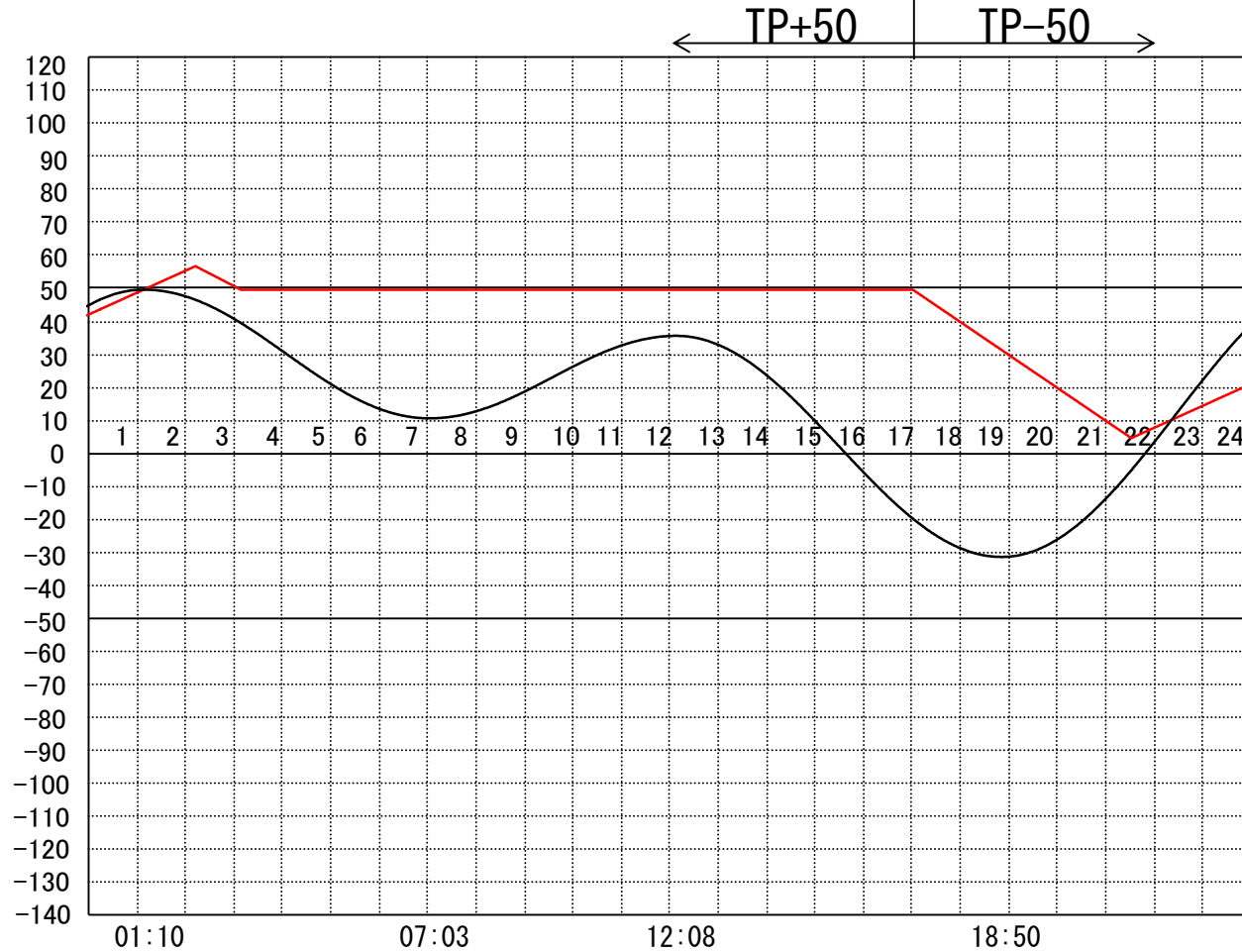
定水位 I T.P cm  
 // II T.P cm  
 最低水位 T.P cm

## 【指定門扉】

今切 号  
 旧吉 号

## 【9時概況】

上流水位 T.P cm  
 下流水位 T.P cm  
 気 温  
 天 候



操作モード	今 切 川
設定時刻	
設定水位	旧 吉 野 川

# 管 理 日 報

令和 7年 5月 22日 木曜日

**【設定水位】**

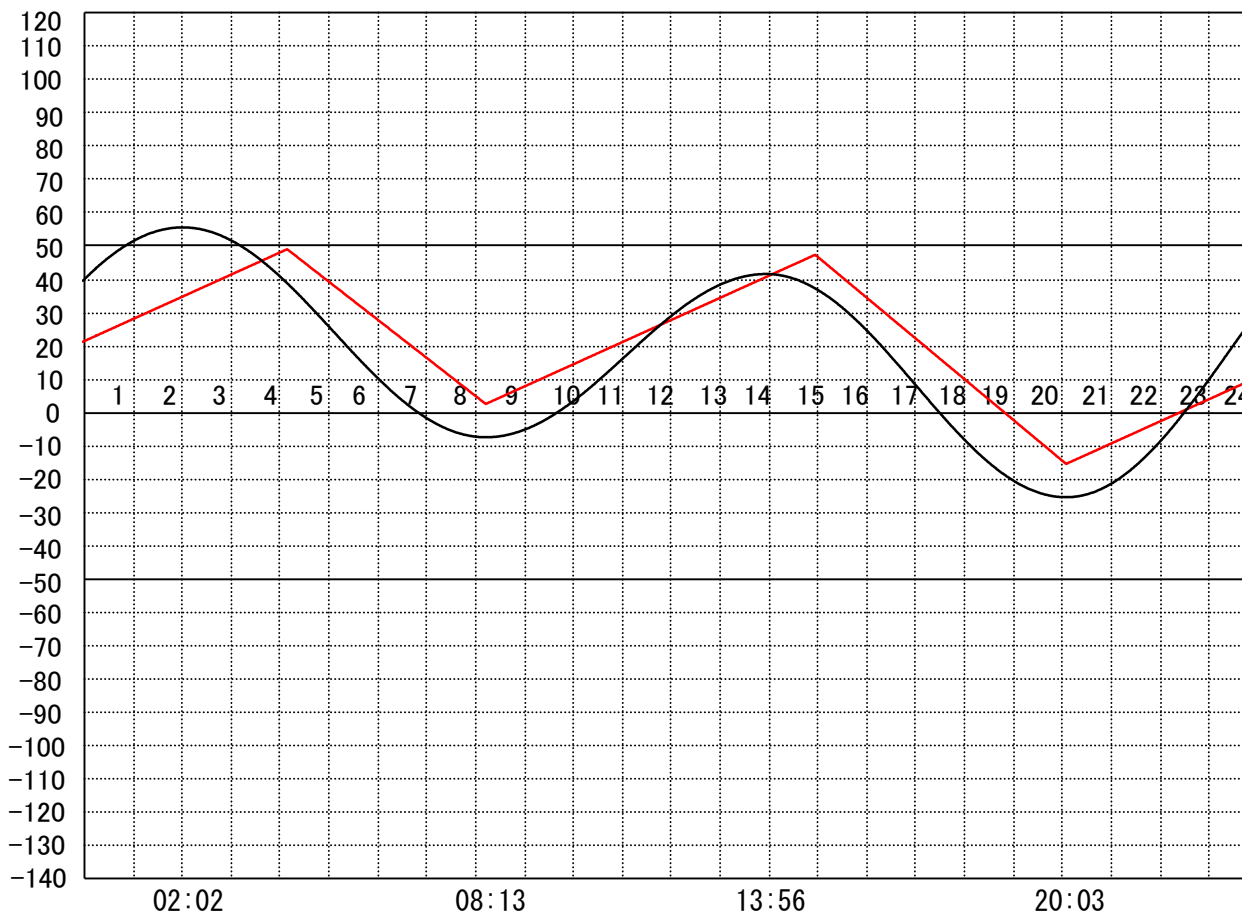
定水位 I T.P cm  
 // II T.P cm  
 最低水位 T.P cm

**【指定門扉】**

今切 号  
 旧吉 号

**【9時概況】**

上流水位 T.P cm  
 下流水位 T.P cm  
 気 温  
 天 候



操作モード	今 切 川		干満 03:00 5H		干満 14:50 5H	
設定時刻			"		"	
設定水位	旧吉野川		"		"	

# 管 理 日 報

令和 7年 5月 23日 金 曜 日

**【設定水位】**

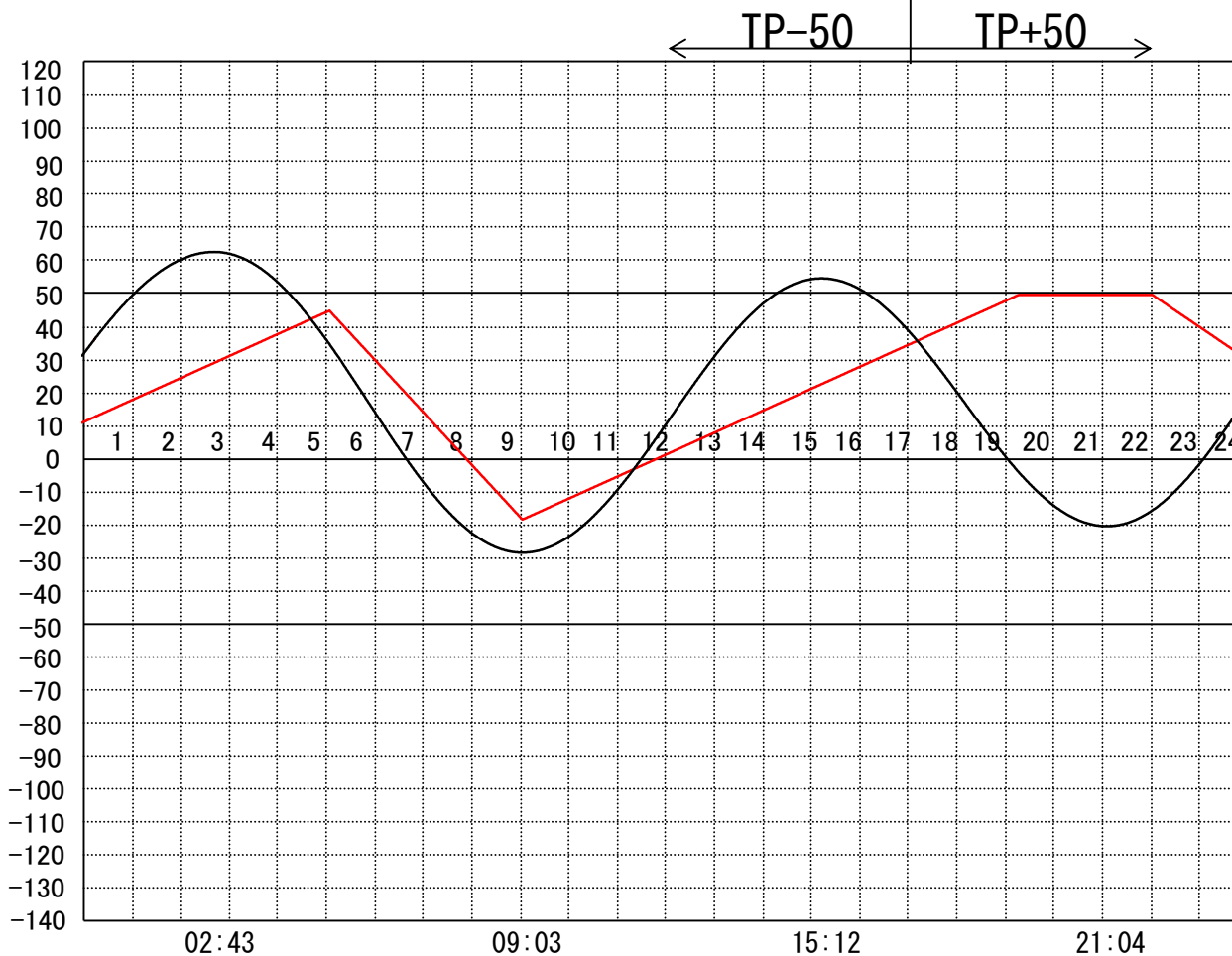
定水位 I T.P cm  
 // II T.P cm  
 最低水位 T.P cm

**【指定門扉】**

今切 号  
 旧吉 号

**【9時概況】**

上流水位 T.P cm  
 下流水位 T.P cm  
 気 温  
 天 候



操作モード	今 切 川		干満 03:50 5H		定水位 (Ⅱ) 22:00 TP+30
設定時刻			"		"
設定水位	旧吉野川				

# 管 理 日 報

令和 7年 5月 24日 土曜日

**【設定水位】**

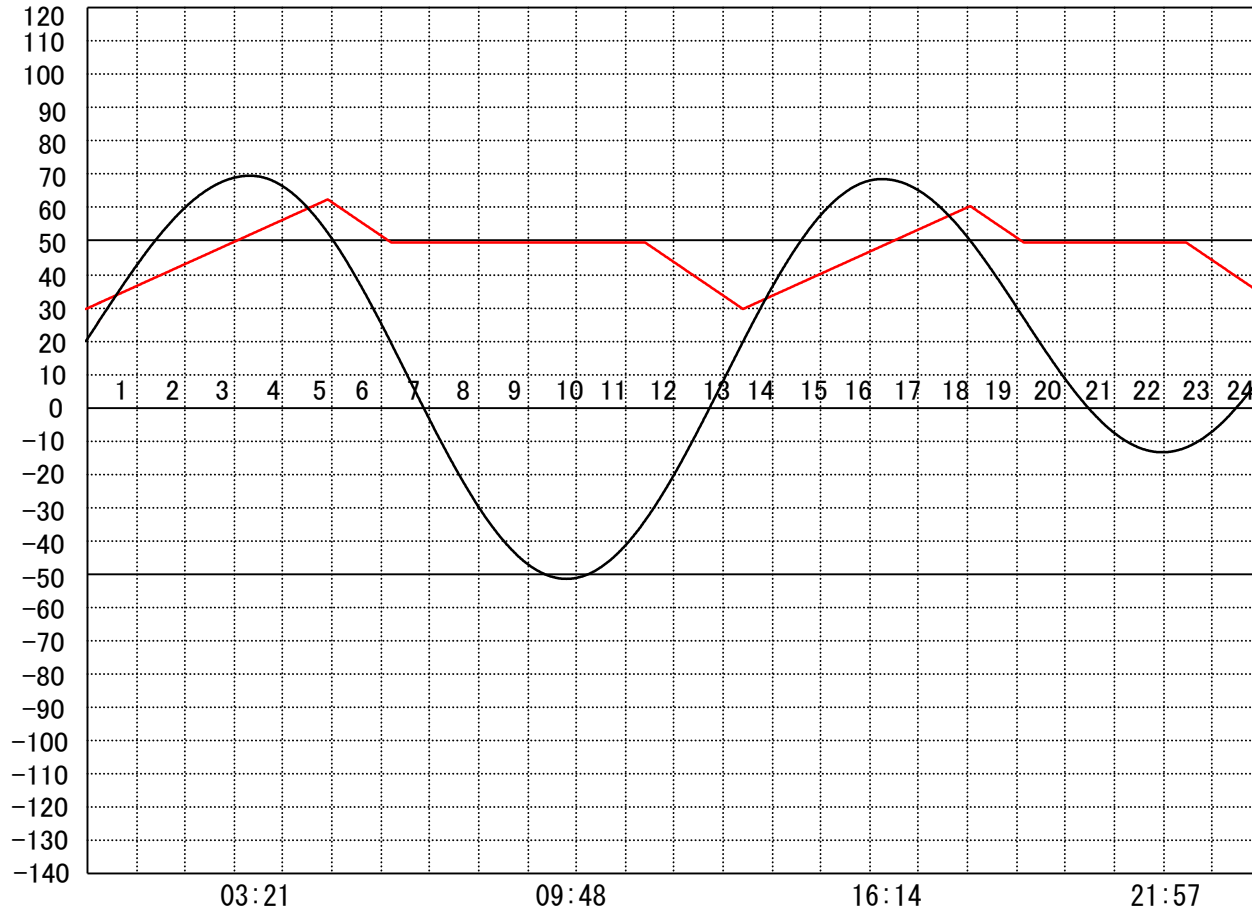
定水位 I T.P cm  
 " II T.P cm  
 最低水位 T.P cm

**【指定門扉】**

今切 号  
 旧吉 号

**【9時概況】**

上流水位 T.P cm  
 下流水位 T.P cm  
 気 温  
 天 候



操作モード	今切川			定水位 (Ⅱ)	定水位 (Ⅱ)
設定時刻				11:20 TP+30	22:20 TP+30
設定水位	旧吉野川			"	"



# 管 理 日 報

令和 7年 5月 25日 日 曜 日

**【設定水位】**

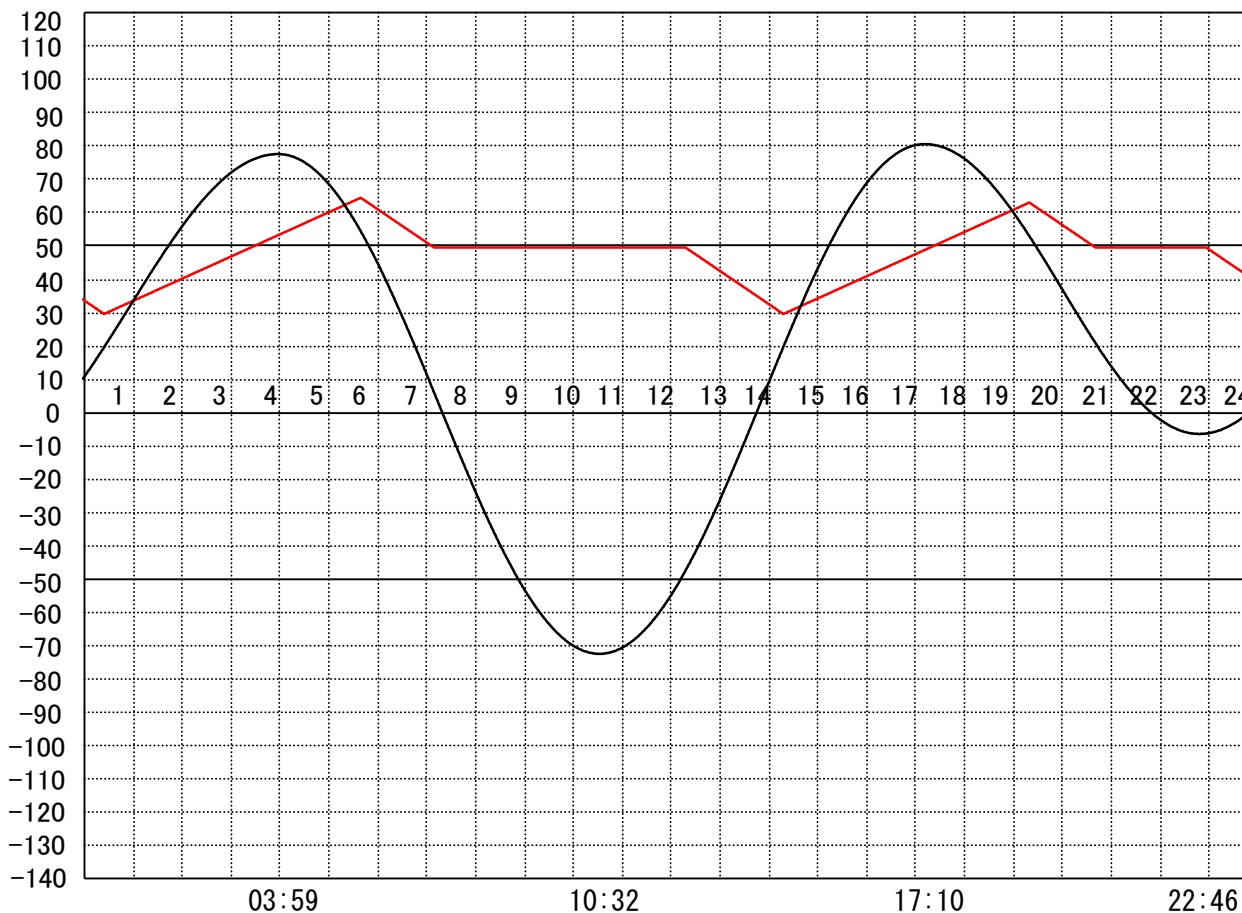
定水位 I T.P      cm  
 "    II T.P      cm  
 最低水位 T.P    cm

**【指定門扉】**

今切              号  
 旧吉              号

**【9時概況】**

上流水位 T.P    cm  
 下流水位 T.P    cm  
 気 温  
 天 候



操作モード	今 切 川			定水位 (Ⅱ)	定水位 (Ⅱ)
設定時刻				12:10	22:50
設定水位	旧吉野川			"	"
				TP+30	TP+30

# 管 理 日 報

令和 7年 5月 26日 月 曜 日

**【設定水位】**

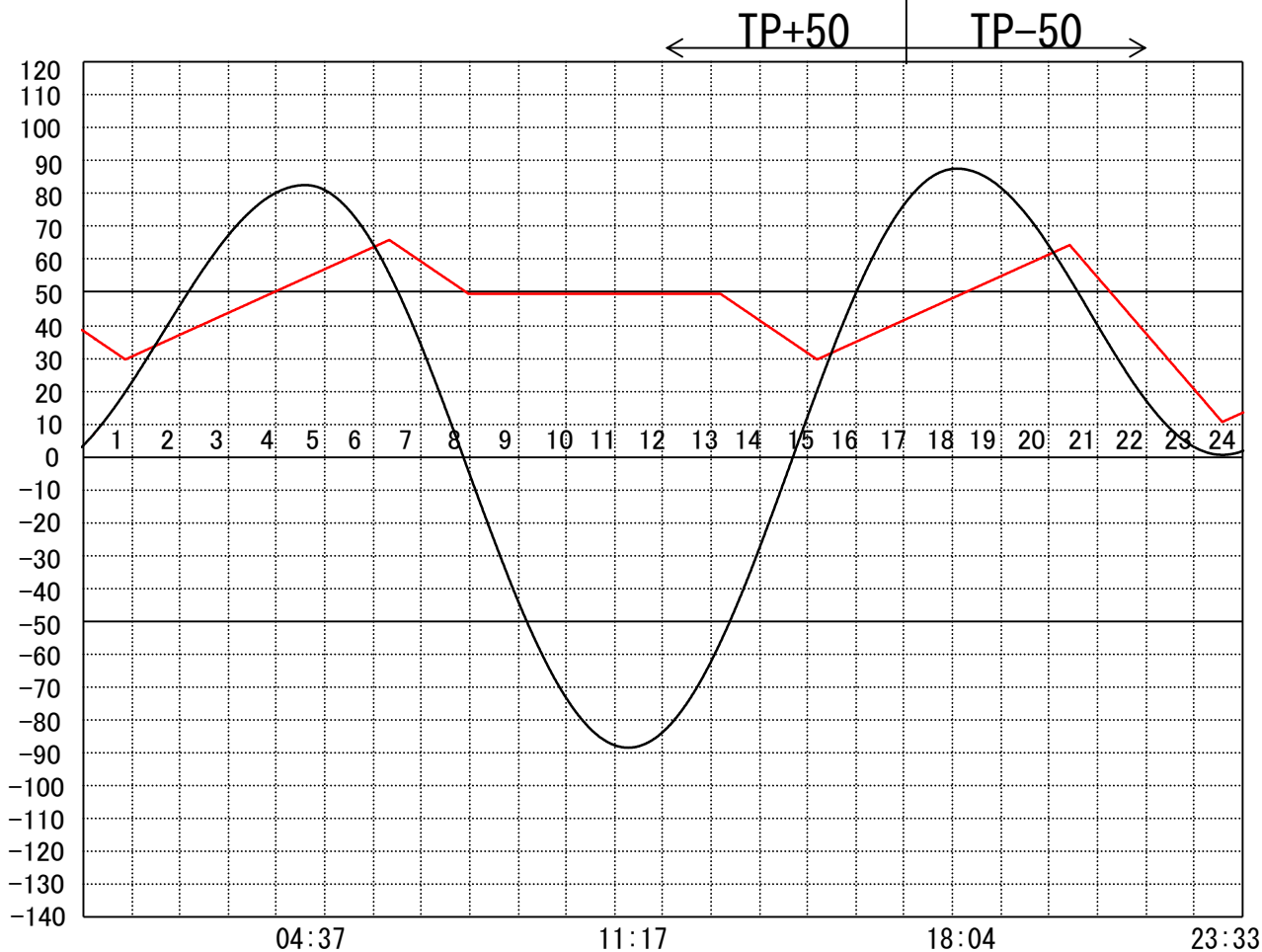
定水位 I T.P cm  
 " II T.P cm  
 最低水位 T.P cm

**【指定門扉】**

今切 号  
 旧吉 号

**【9時概況】**

上流水位 T.P cm  
 下流水位 T.P cm  
 気 温  
 天 候



操作モード	今 切 川			定水位 (Ⅱ)	干満
設定時刻				13:10 TP+30	19:20 4H
設定水位	旧吉野川			"	"

# 管 理 日 報

令和 7年 5月 27日 火 曜 日

## 【設定水位】

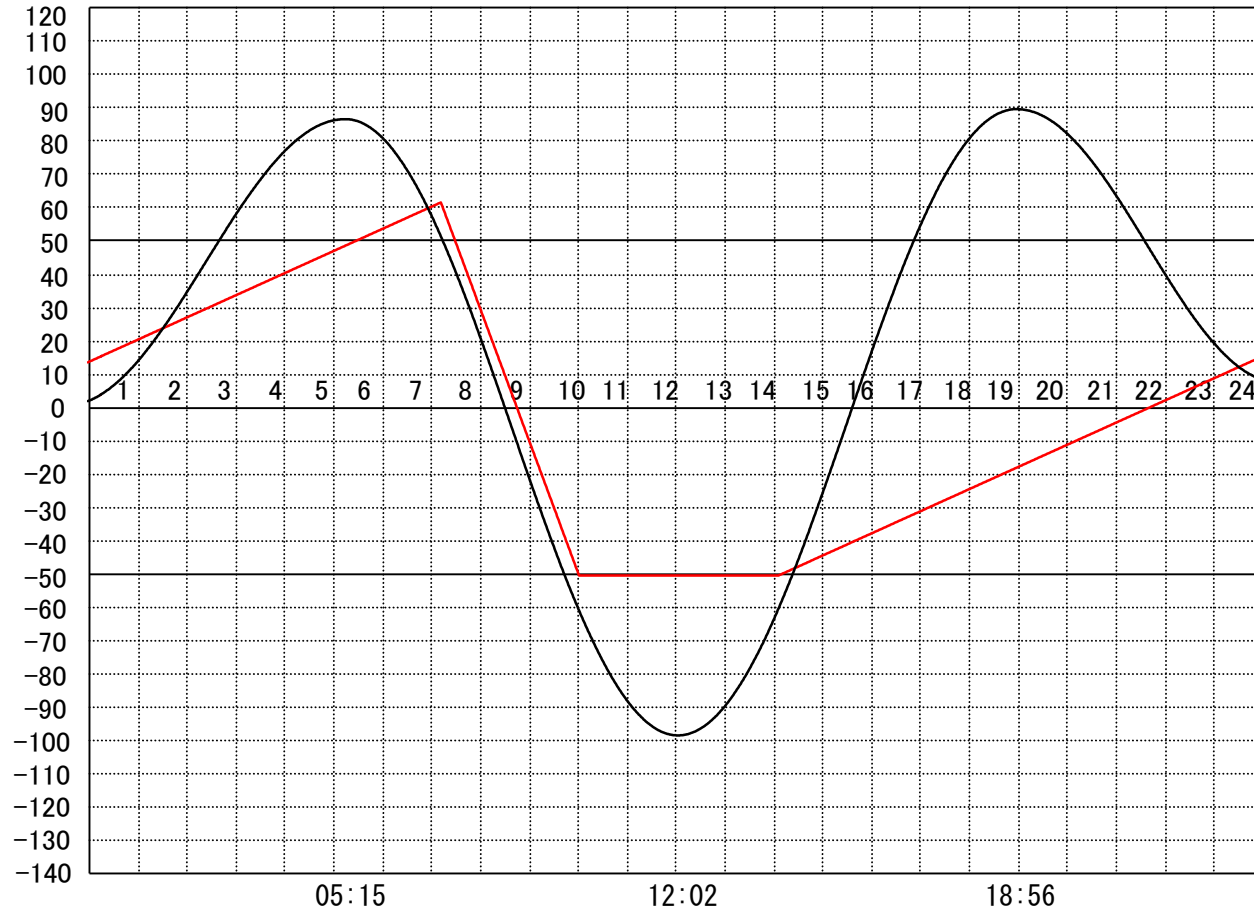
定水位 I T.P cm  
 " II T.P cm  
 最低水位 T.P cm

## 【指定門扉】

今切 号  
 旧吉 号

## 【9時概況】

上流水位 T.P cm  
 下流水位 T.P cm  
 気 温  
 天 候



操作モード	今 切 川
設定時刻	
設定水位	旧 吉 野 川

干満  
05:50 6H

〃

# 管 理 日 報

令和 7年 5月 28日 水 曜 日

## 【設定水位】

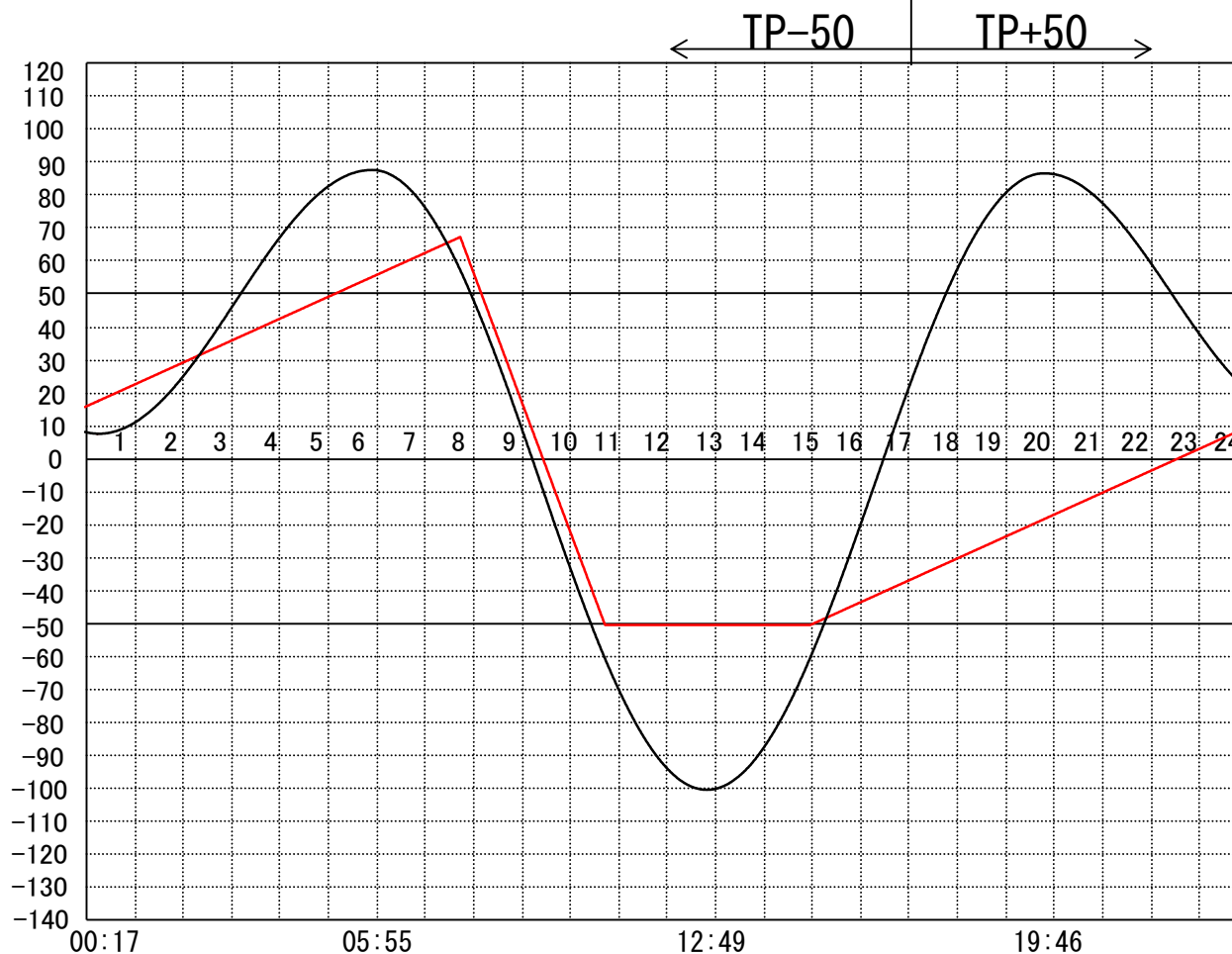
定水位 I T.P cm  
 " II T.P cm  
 最低水位 T.P cm

## 【指定門扉】

今切 号  
 旧吉 号

## 【9時概況】

上流水位 T.P cm  
 下流水位 T.P cm  
 気 温  
 天 候



操作モード	今 切 川
設定時刻	旧 吉 野 川
設定水位	

干満  
06:30 6H

〃

# 管 理 日 報

令和 7年 5月 29日 木 曜 日

**【設定水位】**

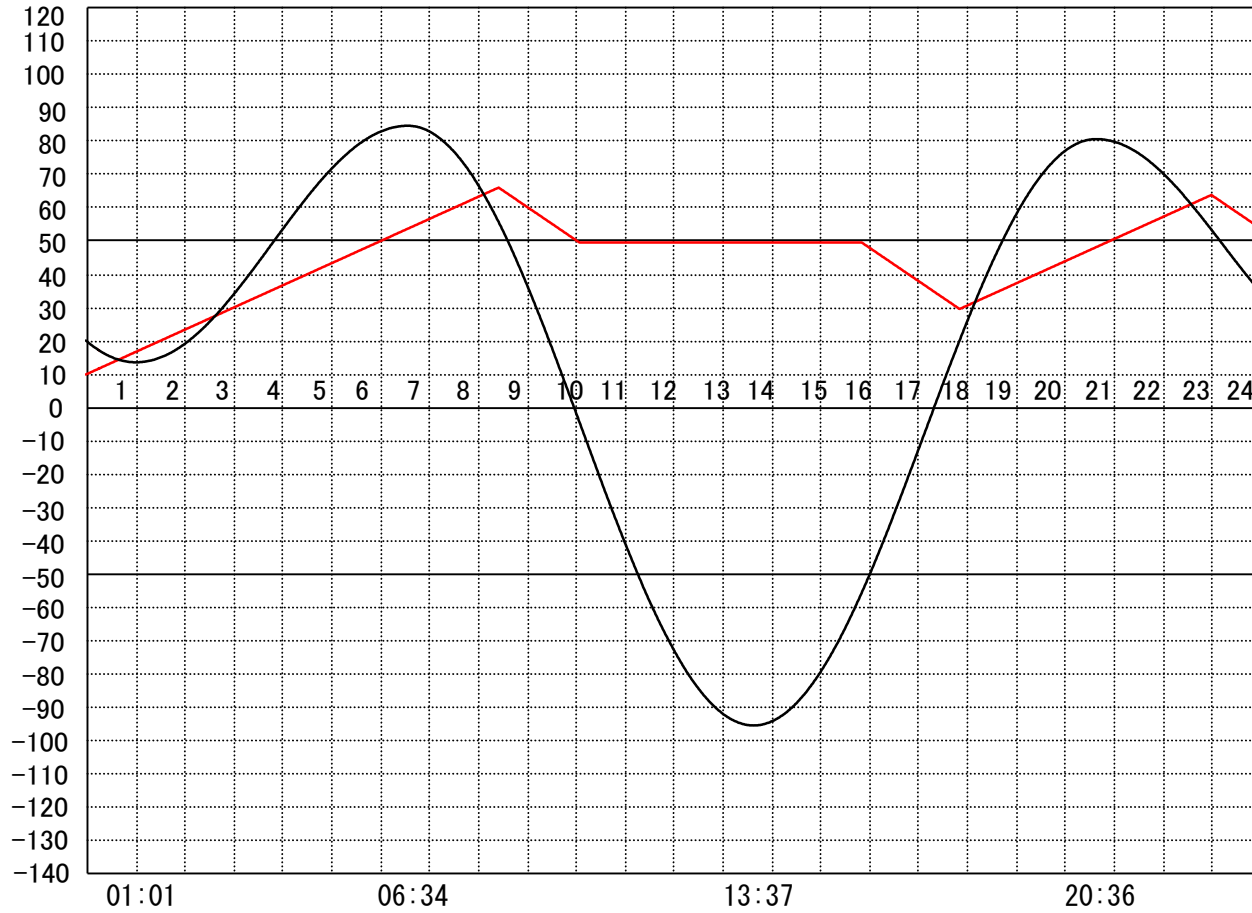
定水位 I T.P      cm  
 "    II T.P      cm  
 最低水位 T.P    cm

**【指定門扉】**

今切              号  
 旧吉              号

**【9時概況】**

上流水位 T.P    cm  
 下流水位 T.P    cm  
 気    温  
 天    候



操作モード	今 切 川		定水位 (Ⅱ)
設定時刻			15:40 TP+30
設定水位	旧 吉 野 川		"

# 管 理 日 報

令和 7年 5月 30日 金 曜 日

**【設定水位】**

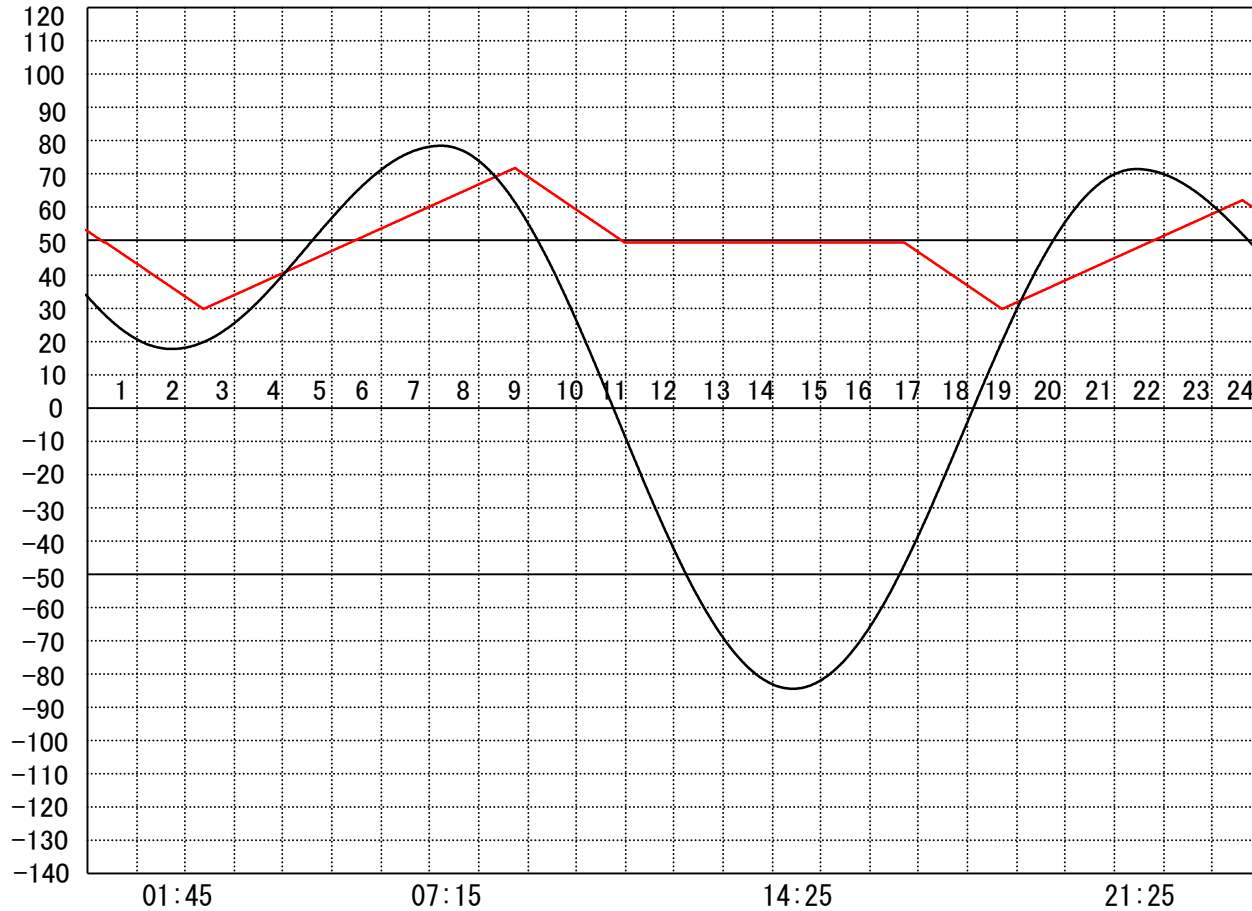
定水位 I T.P      cm  
 "    II T.P      cm  
 最低水位 T.P    cm

**【指定門扉】**

今切              号  
 旧吉              号

**【9時概況】**

上流水位 T.P      cm  
 下流水位 T.P      cm  
 気    温  
 天    候



操作モード	今切川		定水位 (Ⅱ)		定水位 (Ⅱ)	
	設定時刻		00:20	TP+30	16:40	TP+30
設定水位	旧吉野川		"		"	

# 管 理 日 報

令和 7年 5月 31日 土曜日

## 【設定水位】

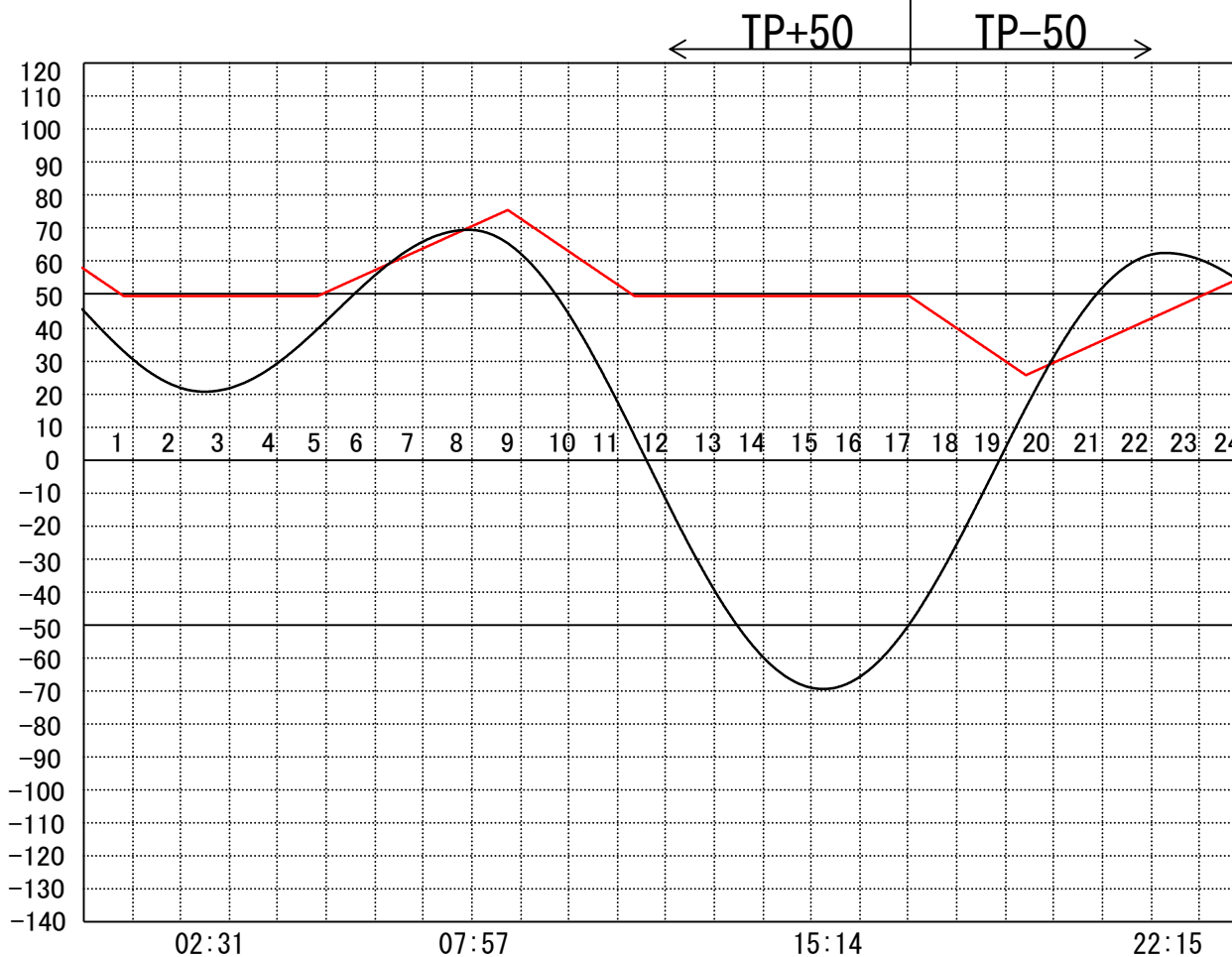
定水位 I T.P cm  
 " II T.P cm  
 最低水位 T.P cm

## 【指定門扉】

今切 号  
 旧吉 号

## 【9時概況】

上流水位 T.P cm  
 下流水位 T.P cm  
 気 温  
 天 候



操作モード	今切川
設定時刻	
設定水位	旧吉野川